

ГРАФИЧЕСКОЕ ОПИСАНИЕ

местоположения границ населенных пунктов, территориальных зон, особо охраняемых природных территорий, зон с особыми условиями использования территории

Публичный сервитут для использования земель и земельных участков в целях строительства линейного сооружения связи «ТЕА следующего поколения»

(наименование объекта, местоположение границ которого описано (далее – объект))

Раздел 1		
Сведения об объекте		
№ п/п	Характеристики объекта	Описание характеристик
1	2	3
1	Местоположение объекта	Костромская область, Макарьевский район
2	Площадь объекта +/- величина погрешности определения площади (Р +/- Дельта Р)	7 282 м ² +/- 30 м ²
3	Иные характеристики объекта	<p>Вид объекта реестра границ: Зона с особыми условиями использования территории</p> <p>Вид объекта по документу: публичный сервитут</p> <p>Содержание ограничений использования объектов недвижимости в пределах зоны или территории: публичный сервитут устанавливается в целях строительства линейного сооружения связи «ТЕА следующего поколения» срок публичного сервитута 10 лет</p> <p>Обладатель публичного сервитута ООО "Атлас"</p> <p>Юридический/почтовый адрес: 115172, город Москва, улица Гончарная, дом 30 стр. 1</p> <p>Адрес электронной почты: info@tea-next.ru</p>

Раздел 2

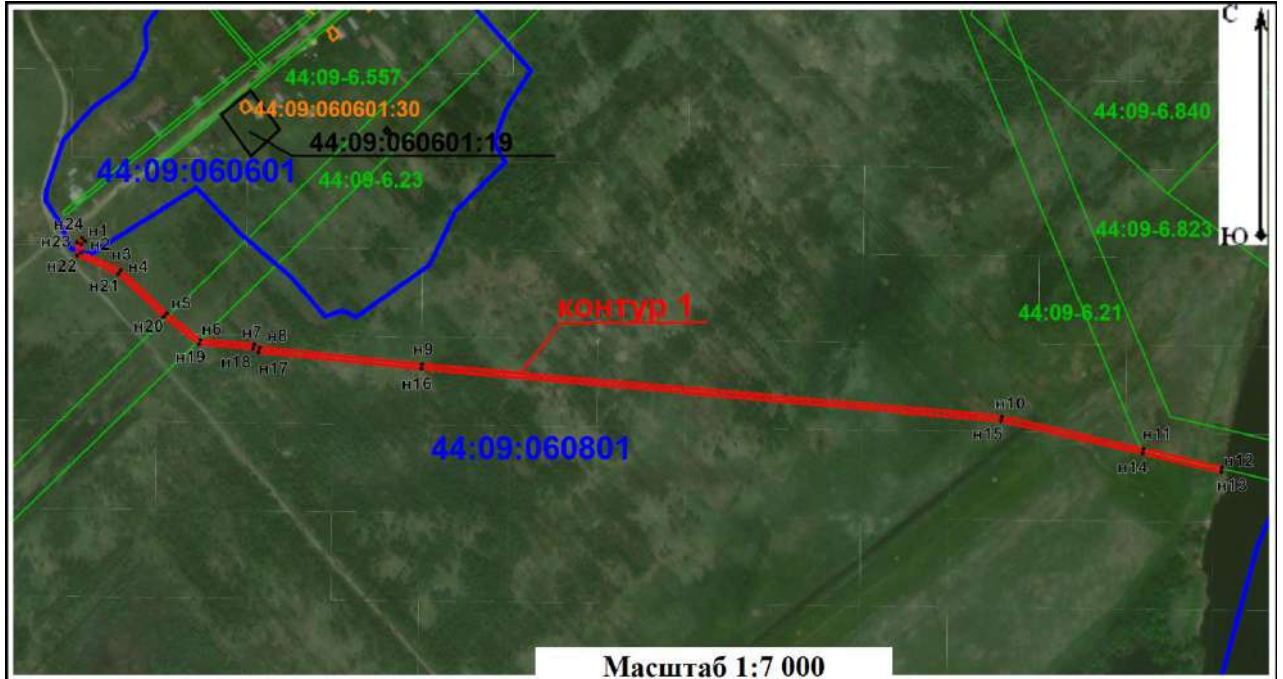
Сведения о местоположении границ объекта					
1. Система координат <u>МСК-44, зона 2</u>					
2. Сведения о характерных точках границ объекта					
Обозначение характерных точек границ	Координаты, м		Метод определения координат характерной точки	Средняя квадратическая погрешность положения характерной точки (Mt), м	Описание обозначения точки на местности (при наличии)
	X	Y			
1	2	3	4	5	6
контур 1					
н1	300443.09	2202071.55	Аналитический метод	0,10	—
н2	300440.27	2202068.28		0,10	—
н3	300432.64	2202068.43		0,10	—
н4	300416.43	2202104.81		0,10	—
н5	300376.30	2202147.35		0,10	—
н6	300351.69	2202178.66		0,10	—
н7	300347.62	2202228.33		0,10	—
н8	300344.59	2202233.49		0,10	—
н9	300329.03	2202383.47		0,10	—
н10	300280.84	2202919.70		0,10	—
н11	300250.74	2203050.85		0,10	—
н12	300233.39	2203123.30		0,10	—
н13	300229.43	2203122.66		0,10	—
н14	300246.84	2203049.94		0,10	—
н15	300276.88	2202919.07		0,10	—
н16	300325.05	2202383.09		0,10	—
н17	300340.70	2202232.21		0,10	—
н18	300343.71	2202227.09		0,10	—
н19	300347.80	2202177.14		0,10	—
н20	300373.27	2202144.74		0,10	—
н21	300413.06	2202102.56		0,10	—
н22	300430.02	2202064.48		0,10	—
н23	300442.07	2202064.24		0,10	—
н24	300446.23	2202069.07		0,10	—
н1	300443.09	2202071.55		0,10	—

Раздел 2



Сведения о местоположении границ объекта					
1	2	3	4	5	6
контур 2					
н25	292 996.45	2236296.97	Аналитический метод	0,10	—
н26	293013.59	2236302.80		0,10	—
н27	293021.34	2236313.03		0,10	—
н28	293020.90	2236319.06		0,10	—
н29	293011.14	2236306.19		0,10	—
н30	292996.15	2236301.09		0,10	—
н25	292996.45	2236296.97		0,10	—
контур 3					
н31	294237.77	2237772.96	Аналитический метод	0,10	—
н32	294233.15	2237798.18		0,10	—
н33	294233.09	2237799.17		0,10	—
н34	294229.07	2237799.34		0,10	—
н35	294229.18	2237797.69		0,10	—
н36	294233.67	2237773.13		0,10	—
н31	294237.77	2237772.96		0,10	—
контур 4					
н37	289367.95	2253767.92	Аналитический метод	0,10	—
н38	289363.00	2253812.40		0,10	—
н39	289354.81	2254409.98		0,10	—
н40	289358.32	2254417.40		0,10	—
н41	289356.54	2254421.27		0,10	—
н42	289355.78	2254421.39		0,10	—
н43	289350.80	2254410.85		0,10	—
н44	289359.00	2253812.16		0,10	—
н45	289363.94	2253767.75		0,10	—
н37	289367.95	2253767.92		0,10	—
3. Сведения о характерных точках части (частей) границы объекта					
1	2	3	4	5	6
—	—	—	—	—	—

Раздел 4

План границ объекта



Условные обозначения:

-  - граница публичного сервитута
-  - обозначение поворотной точки границы публичного сервитута
- 44:09:060601:19 - граница и кадастровый номер земельного участка, включенного в ЕГРН
- 44:09:060801 - граница и номер кадастрового квартала
- 44:09-6.23 - граница и номер зоны с особыми условиями использования территорий
- 44:09:060601:30 - граница и номер объекта капитального строительства

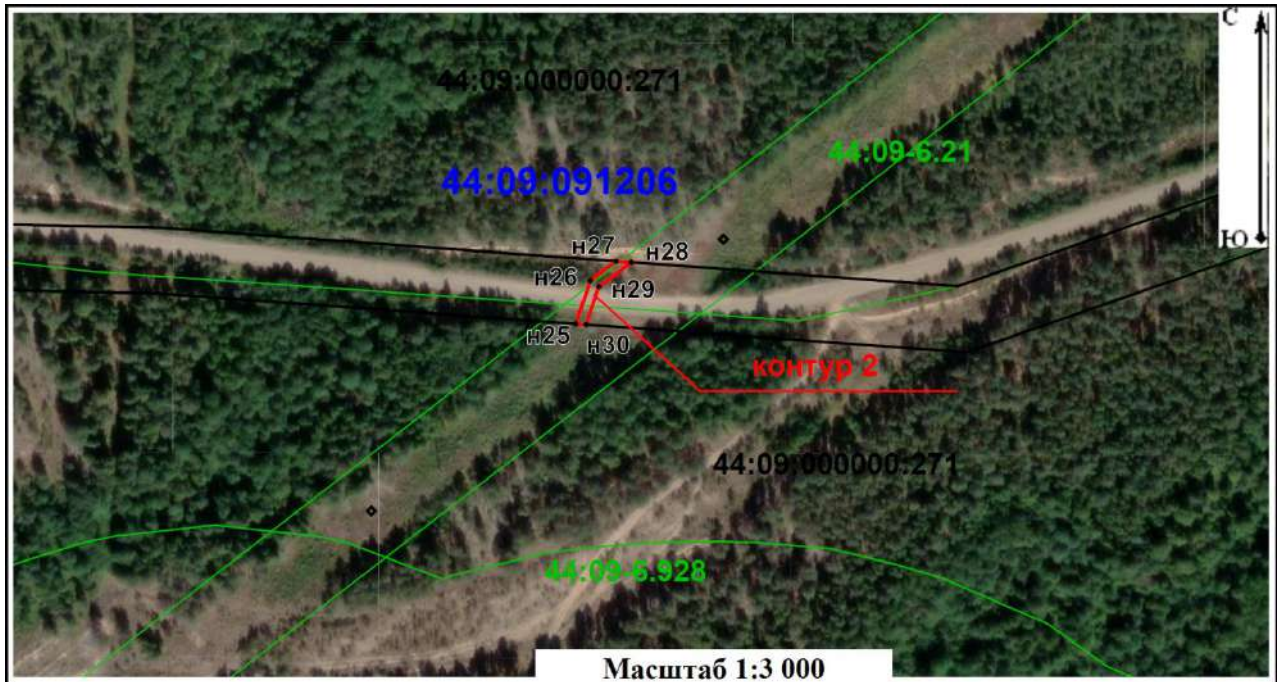
Подпись  / Дюмакин А.М. / Дата 03 апреля 2024 г.

Место для оттиска печати (при наличии) лица,
составившего описание местоположения границ объекта





Раздел 4

План границ объекта



Условные обозначения:

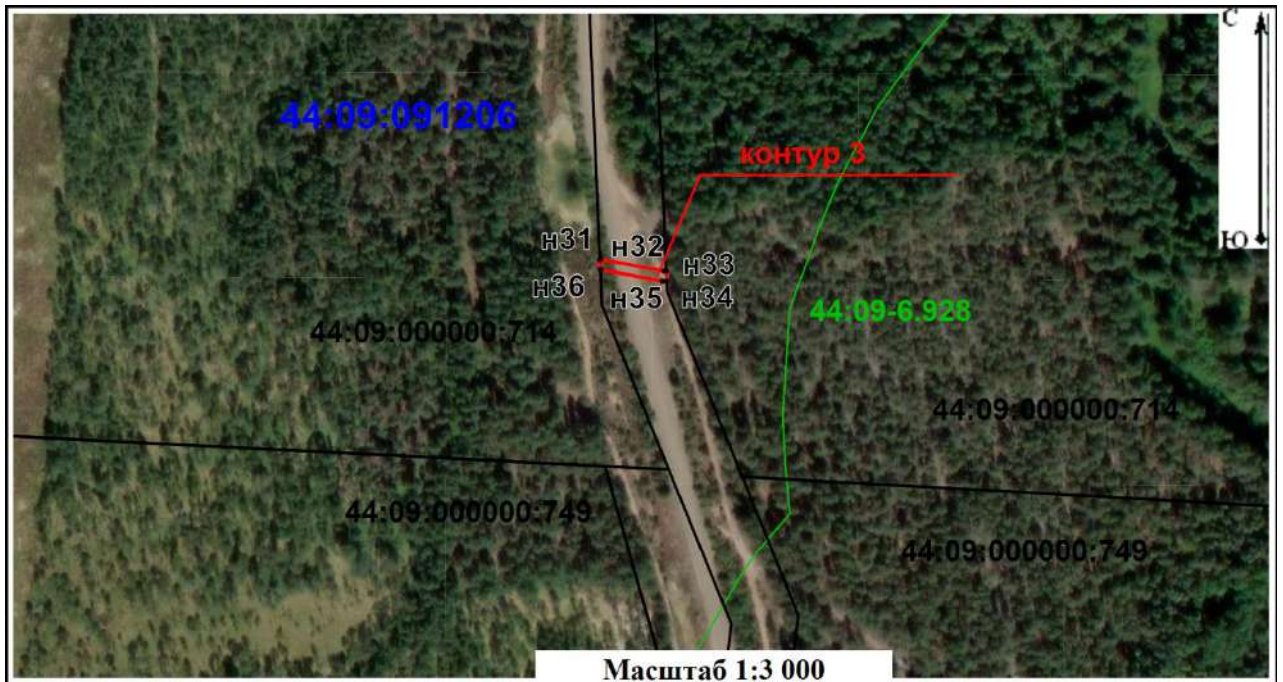
-  - граница публичного сервитута
-  n1 - обозначение поворотной точки границы публичного сервитута
- 44:09:000000:271 - граница и кадастровый номер земельного участка, включенного в ЕГРН
- 44:09:091206 - граница и номер кадастрового квартала
- 44:09-6.21 - граница и номер зоны с особыми условиями использования территорий

Подпись  /  / Дата 03 апреля 2024 г.



Место для оттиска печати (при наличии) лица,
составившего описание местоположения границ объекта

Раздел 4

План границ объекта



Условные обозначения:

-  - граница публичного сервитута
-  n1 - обозначение поворотной точки границы публичного сервитута
- 44:09:000000:714 - граница и кадастровый номер земельного участка, включенного в ЕГРН
- 44:09:091206 - граница и номер кадастрового квартала
- 44:09-6.928 - граница и номер зоны с особыми условиями использования территорий

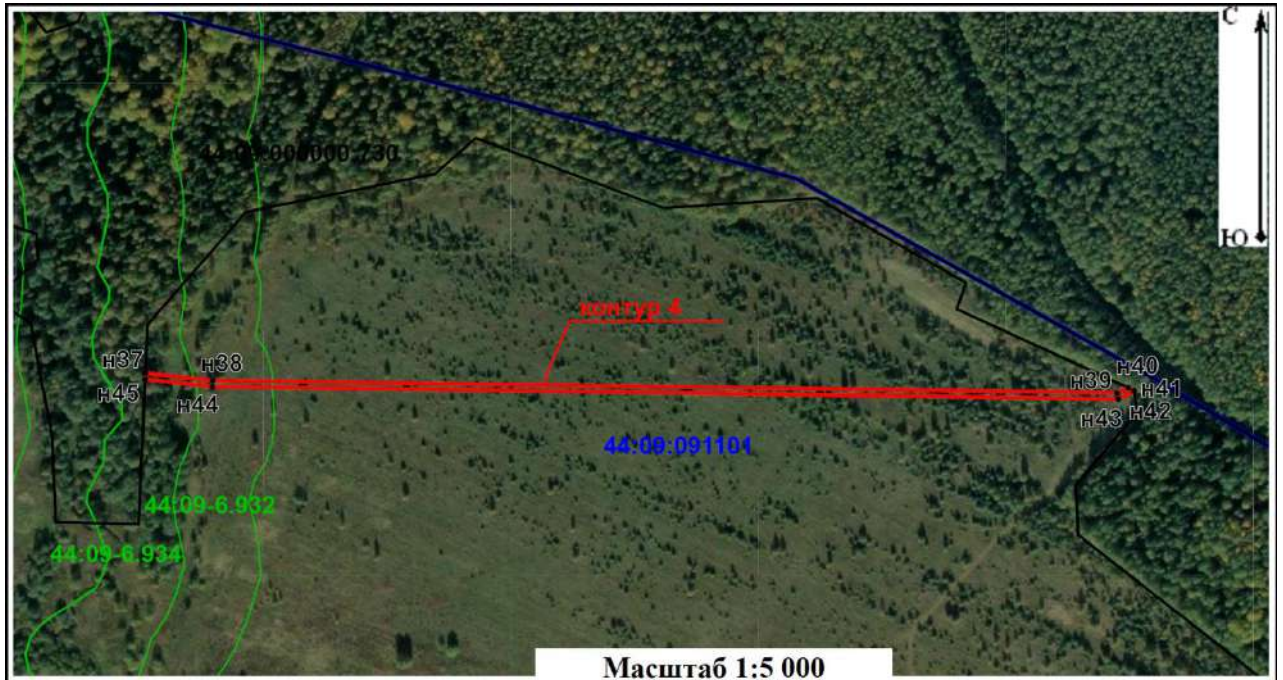
Подпись  / Ломakin A. M. / Дата 03 апреля 2024 г.

Место для оттиска печати (при наличии) лица,
составившего описание местоположения границ объекта





Раздел 4

План границ объекта



Условные обозначения:

-  - граница публичного сервитута
-  - обозначение поворотной точки границы публичного сервитута
- 44:09:000000:714 - граница и кадастровый номер земельного участка, включенного в ЕГРН
- 44:09:091206 - граница и номер кадастрового квартала
- 44:09-6.928 - граница и номер зоны с особыми условиями использования территорий

Подпись  Ломakin A. M. / Дата 03 апреля 2024 г.

Место для оттиска печати (при наличии) лица,
составившего описание местоположения границ объекта



ГРАФИЧЕСКОЕ ОПИСАНИЕ

местоположения границ населенных пунктов, территориальных зон, особо охраняемых природных территорий, зон с особыми условиями использования территории

Публичный сервитут для использования земель и земельных участков в целях строительства линейного сооружения связи «ТЕА следующего поколения»

(наименование объекта, местоположение границ которого описано (далее – объект))

Раздел 1		
Сведения об объекте		
№ п/п	Характеристики объекта	Описание характеристик
1	2	3
1	Местоположение объекта	Нижегородская область
2	Площадь объекта +/- величина погрешности определения площади (Р +/- Дельта Р)	19 750 м ² +/- 49 м ²
3	Иные характеристики объекта	<p>Вид объекта реестра границ: Зона с особыми условиями использования территории</p> <p>Вид объекта по документу: публичный сервитут</p> <p>Содержание ограничений использования объектов недвижимости в пределах зоны или территории: публичный сервитут устанавливается в целях строительства линейного сооружения связи «ТЕА следующего поколения» срок публичного сервитута 10 лет</p> <p>Обладатель публичного сервитута ООО "Атлас"</p> <p>Юридический/почтовый адрес: 115172, город Москва, улица Гончарная, дом 30 стр. 1</p> <p>Адрес электронной почты: info@tea-next.ru</p>

Раздел 2

Сведения о местоположении границ объекта					
1. Система координат <u>МСК-52, зона 2</u>					
2. Сведения о характерных точках границ объекта					
Обозначение характерных точек границ	Координаты, м		Метод определения координат характерной точки	Средняя квадратическая погрешность положения характерной точки (Mt), м	Описание обозначения точки на местности (при наличии)
	X	Y			
1	2	3	4	5	6
контур 1					
н1	682943,77	2283094,40	Аналитический метод	0,10	—
н2	682931,30	2283094,77		0,10	—
н3	682931,41	2283090,76		0,10	—
н4	682943,74	2283090,40		0,10	—
н1	682943,77	2283094,40		0,10	—
контур 2					
н5	682920,66	2283410,45	Аналитический метод	0,10	—
н6	682922,24	2283446,24		0,10	—
н7	682935,36	2283567,48		0,10	—
н8	682939,00	2283635,64		0,10	—
н9	682938,70	2283635,47		0,10	—
н10	682918,25	2283446,54		0,10	—
н11	682916,76	2283412,96		0,10	—
н5	682920,66	2283410,45		0,10	—
контур 3					
н12	682961,33	2283639,26	Аналитический метод	0,10	—
н13	682961,76	2283639,40		0,10	—
н14	682990,82	2283671,28		0,10	—
н15	682963,88	2283772,25		0,10	—
н16	682952,50	2283801,20		0,10	—
н17	682923,62	2283917,71		0,10	—
н18	682904,66	2284015,40		0,10	—
н19	682891,81	2284110,44		0,10	—
н20	682885,50	2284172,53		0,10	—
н21	682880,68	2284245,67		0,10	—
н22	682871,97	2284356,84		0,10	—
н23	682868,01	2284356,20		0,10	—

Раздел 2

Сведения о местоположении границ объекта					
1	2	3	4	5	6
н24	682876,69	2284245,39	Аналитический метод	0,10	—
н25	682881,52	2284172,19		0,10	—
н26	682887,84	2284109,97		0,10	—
н27	682900,71	2284014,76		0,10	—
н28	682919,72	2283916,85		0,10	—
н29	682948,68	2283799,99		0,10	—
н30	682960,08	2283770,99		0,10	—
н31	682986,39	2283672,36		0,10	—
н32	682960,36	2283643,81		0,10	—
н12	682961,33	2283639,26		0,10	—
контур 4					
н33	682960,29	2284530,53	Аналитический метод	0,10	—
н34	682960,71	2284534,43		0,10	—
н35	682951,65	2284571,84		0,10	—
н36	682920,06	2284760,69		0,10	—
н37	682916,07	2284760,34		0,10	—
н38	682947,73	2284571,04		0,10	—
н39	682956,66	2284534,16		0,10	—
н40	682956,14	2284529,33		0,10	—
н33	682960,29	2284530,53		0,10	—
контур 5					
н41	682912,76	2284772,47	Аналитический метод	0,10	—
н42	682913,44	2284784,58		0,10	—
н43	682913,31	2284785,00		0,10	—
н44	682916,17	2284839,92		0,10	—
н45	682916,67	2284842,74		0,10	—
н46	682918,18	2284869,98		0,10	—
н47	682918,03	2284870,09		0,10	—
н48	682917,22	2284868,75		0,10	—
н49	682912,18	2284840,38		0,10	—
н50	682909,28	2284784,54		0,10	—
н41	682912,76	2284772,47		0,10	—

Раздел 2

Сведения о местоположении границ объекта					
1	2	3	4	5	6
контур 6					
н51	683636,26	2287452,81	Аналитический метод	0,10	—
н52	683634,11	2287461,23		0,10	—
н53	683630,52	2287475,28		0,10	—
н54	683626,25	2287475,84		0,10	—
н55	683629,90	2287461,52		0,10	—
н56	683632,05	2287453,10		0,10	—
н51	683636,26	2287452,81		0,10	—
контур 7					
н57	661913,03	2323727,16	Аналитический метод	0,10	—
н58	661930,86	2323740,09		0,10	—
н59	661928,63	2323743,41		0,10	—
н60	661910,81	2323730,48		0,10	—
н57	661913,03	2323727,16		0,10	—
контур 8					
н61	662213,63	2324075,18	Аналитический метод	0,10	—
н62	662207,89	2324096,47		0,10	—
н63	662204,05	2324095,36		0,10	—
н64	662209,79	2324074,07		0,10	—
н61	662213,63	2324075,18		0,10	—
контур 9					
н65	662166,43	2329286,83	Аналитический метод	0,10	—
н66	662167,29	2329322,76		0,10	—
н67	662170,42	2329397,08		0,10	—
н68	662162,39	2329448,53		0,10	—
н69	662095,86	2329611,29		0,10	—
н70	662111,60	2329755,76		0,10	—
н71	662107,59	2329755,86		0,10	—
н72	662091,77	2329610,71		0,10	—
н73	662158,51	2329447,45		0,10	—
н74	662166,41	2329396,86		0,10	—
н75	662163,29	2329322,89		0,10	—
н76	662162,46	2329288,38		0,10	—
н65	662166,43	2329286,83		0,10	—

Раздел 2

Сведения о местоположении границ объекта					
1	2	3	4	5	6
контур 10					
н77	662112,81	2329766,90	Аналитический метод	0,10	—
н78	662113,89	2329786,89		0,10	—
н79	662115,56	2329815,57		0,10	—
н80	662156,61	2330160,08		0,10	—
н81	662190,07	2330457,10		0,10	—
н82	662198,73	2330534,05		0,10	—
н83	662194,74	2330534,36		0,10	—
н84	662186,10	2330457,55		0,10	—
н85	662152,64	2330160,54		0,10	—
н86	662111,57	2329815,92		0,10	—
н87	662109,81	2329784,67		0,10	—
н88	662108,81	2329767,10		0,10	—
н77	662112,81	2329766,90		0,10	—
контур 11					
н89	662174,83	2331019,31	Аналитический метод	0,10	—
н90	662169,97	2331033,12		0,10	—
н91	662146,03	2331051,54		0,10	—
н92	662133,16	2331106,43		0,10	—
н93	662122,92	2331261,89		0,10	—
н94	662095,96	2331414,41		0,10	—
н95	662091,04	2331459,13		0,10	—
н96	662121,76	2331518,48		0,10	—
н97	662087,65	2331607,88		0,10	—
н98	662021,25	2331874,48		0,10	—
н99	662009,59	2331969,34		0,10	—
н100	662009,17	2332011,88		0,10	—
н101	661973,06	2332273,62		0,10	—
н102	661950,23	2332349,39		0,10	—
н103	661936,71	2332380,41		0,10	—
н104	661969,14	2332272,76	0,10	—	

Раздел 2

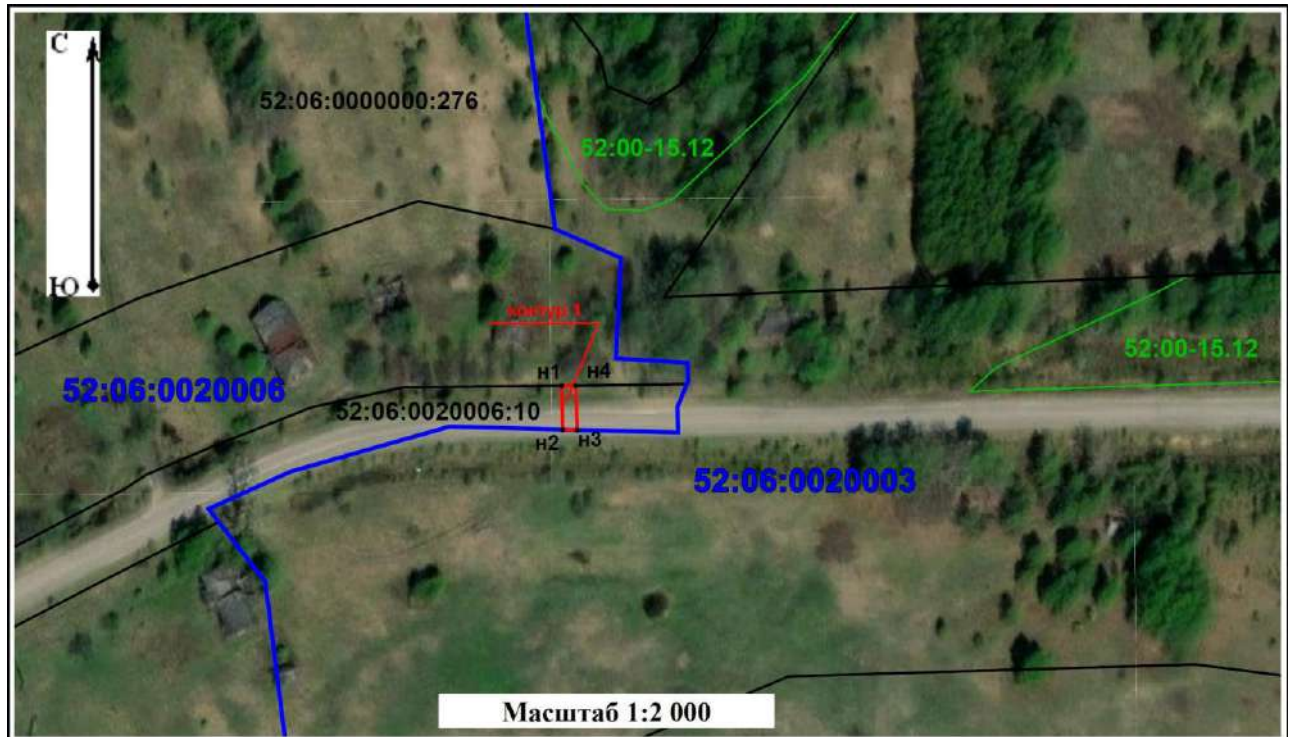
Сведения о местоположении границ объекта					
1	2	3	4	5	6
н105	662005,17	2332011,58	Аналитический метод	0,10	—
н106	662005,59	2331969,07		0,10	—
н107	662017,31	2331873,76		0,10	—
н108	662083,83	2331606,68		0,10	—
н109	662117,38	2331518,73		0,10	—
н110	662086,93	2331459,90		0,10	—
н111	662091,99	2331413,84		0,10	—
н112	662118,95	2331261,41		0,10	—
н113	662129,19	2331105,84		0,10	—
н114	662142,46	2331049,24		0,10	—
н115	662166,59	2331030,67		0,10	—
н116	662170,80	2331018,70		0,10	—
н89	662174,83	2331019,31		0,10	—
контур 12					
н117	661756,57	2332871,84	Аналитический метод	0,10	—
н118	661734,62	2332882,85		0,10	—
н119	661733,32	2332879,02		0,10	—
н120	661755,26	2332868,02		0,10	—
н117	661756,57	2332871,84		0,10	—
контур 13					
н121	661709,09	2332895,65	Аналитический метод	0,10	—
н122	661675,69	2332912,40		0,10	—
н123	661668,61	2332981,90		0,10	—
н124	661663,04	2332997,84		0,10	—
н125	661579,46	2333236,99		0,10	—
н126	661549,77	2333320,78		0,10	—
н127	661467,62	2333558,42		0,10	—
н128	661419,92	2333688,96		0,10	—
н129	661415,43	2333689,62		0,10	—
н130	661463,85	2333557,08		0,10	—
н131	661545,99	2333319,46		0,10	—
н132	661575,69	2333235,67		0,10	—
н133	661644,16	2333039,74		0,10	—

Раздел 2



Сведения о местоположении границ объекта					
1	2	3	4	5	6
н134	661664,68	2332981,03	Аналитический метод	0,10	—
н135	661671,93	2332909,81		0,10	—
н136	661711,69	2332889,87		0,10	—
н121	661709,09	2332895,65		0,10	—
контур 14					
н137	660207,39	2338300,81	Аналитический метод	0,10	—
н138	660189,34	2338294,41		0,10	—
н139	660190,18	2338290,46		0,10	—
н140	660208,24	2338296,87		0,10	—
н137	660207,39	2338300,81			
контур 15					
н141	659575,42	2339225,89	Аналитический метод	0,10	—
н142	659574,33	2339249,93		0,10	—
н143	659570,21	2339252,32		0,10	—
н144	659571,27	2339229,06		0,10	—
н141	659575,42	2339225,89		0,10	—
контур 16					
н145	651759,87	2342952,23	Аналитический метод	0,10	—
н146	651748,53	2342966,83		0,10	—
н147	651744,80	2342965,11		0,10	—
н148	651756,13	2342950,51		0,10	—
н145	651759,87	2342952,23		0,10	—
контур 17					
н149	650770,39	2343400,32	Аналитический метод	0,10	—
н150	650 760,67	2343414,87		0,10	—
н151	650 758,20	2343411,36		0,10	—
н152	650767,92	2343396,82		0,10	—
н149	650770,39	2343400,32		0,10	—
3. Сведения о характерных точках части (частей) границы объекта					
1	2	3	4	5	6
—	—	—	—	—	—

Раздел 4

План границ объекта



Условные обозначения:

-  - граница публичного сервитута
-  - обозначение поворотной точки границы публичного сервитута
- 52:06:0020006:10 - граница и кадастровый номер земельного участка, включенного в ЕГРН
- 52:06:0020006 - граница и номер кадастрового квартала
- 52:00-15.12 - граница и номер зоны с особыми условиями использования территорий

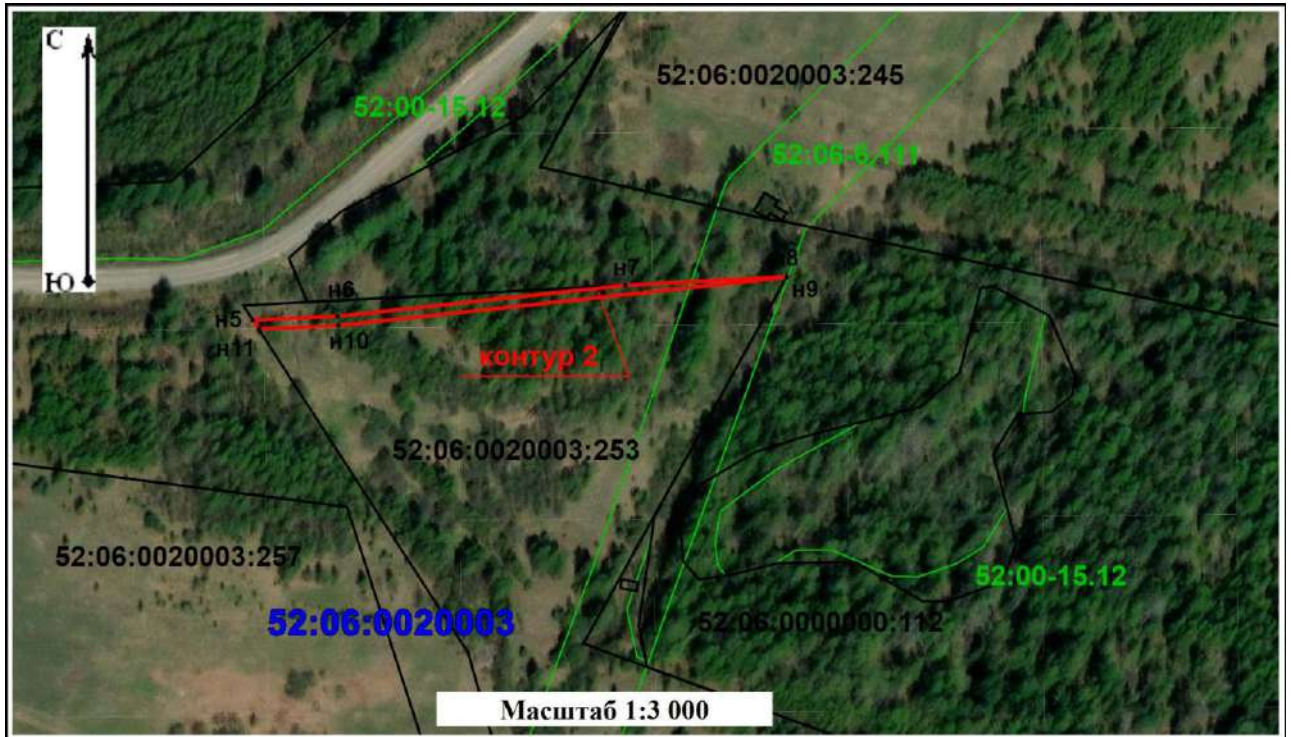
Подпись  / Домкин А.И. / Дата 03 апреля 2024 г.

Место для оттиска печати (при наличии) лица,
составившего описание местоположения границ объекта





Раздел 4

План границ объекта



Условные обозначения:

-  - граница публичного сервитута
-  - обозначение поворотной точки границы публичного сервитута
- 52:06:0020003:253 - граница и кадастровый номер земельного участка, включенного в ЕГРН
- 52:06:0020003 - граница и номер кадастрового квартала
- 52:00-6.111 - граница и номер зоны с особыми условиями использования территорий

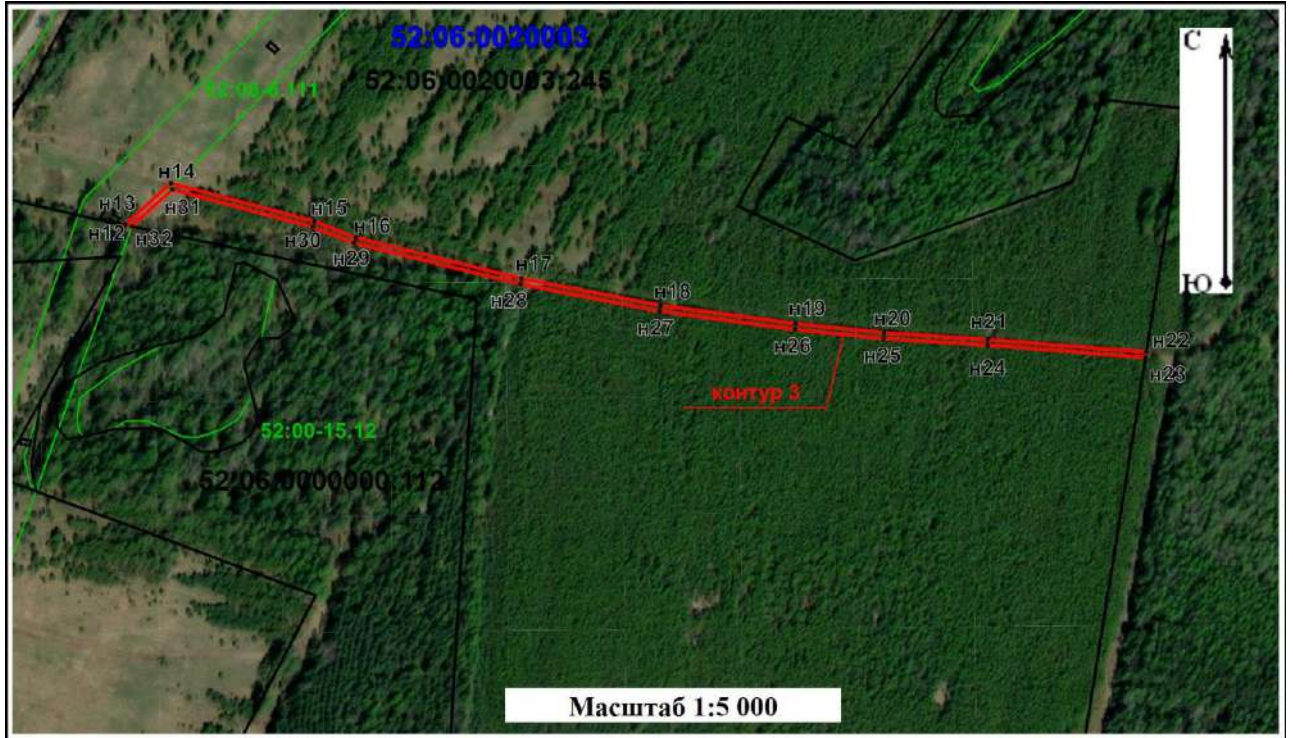
Подпись  / Дата 03 апреля 2024 г.

Место для оттиска печати (при наличии) лица,
составившего описание местоположения границ объекта





Раздел 4

План границ объекта



Условные обозначения:

-  - граница публичного сервитута
-  - обозначение поворотной точки границы публичного сервитута
- 52:06:0020003:245 - граница и кадастровый номер земельного участка, включенного в ЕГРН
- 52:06:0020003 - граница и номер кадастрового квартала
- 52:06-6.111 - граница и номер зоны с особыми условиями использования территорий

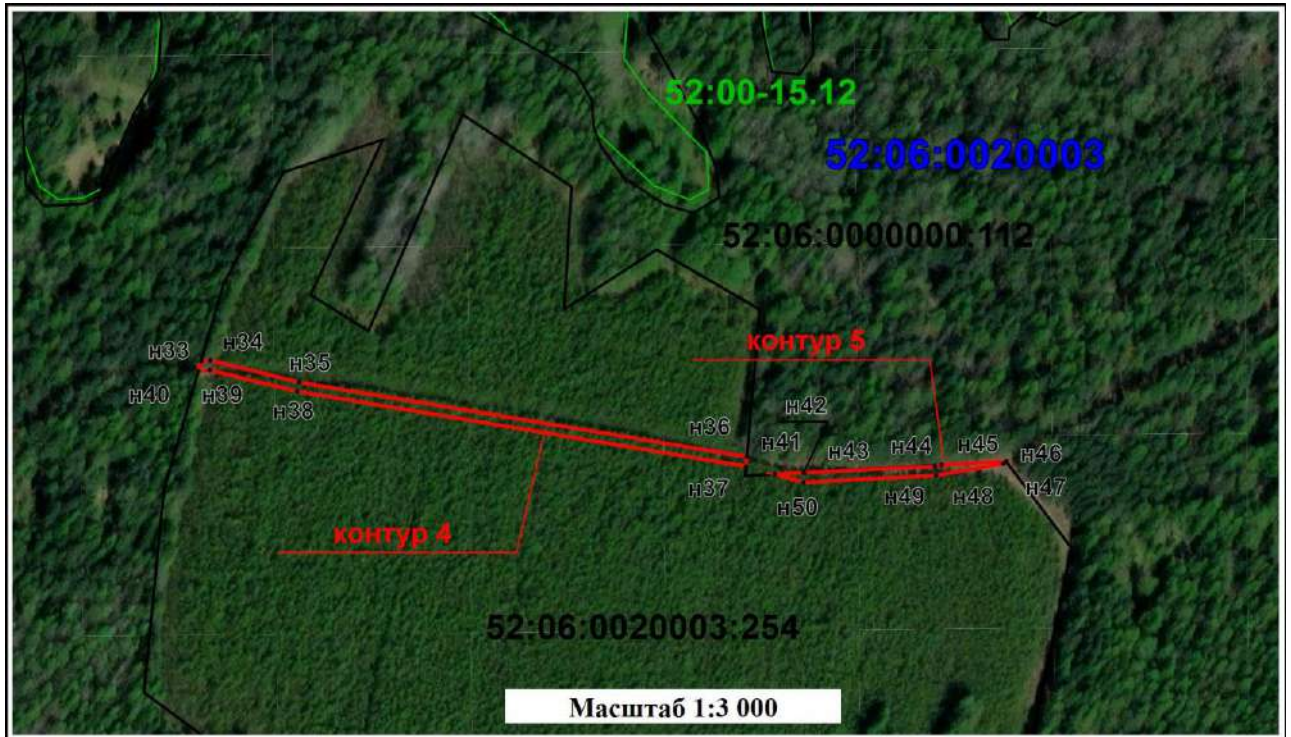
Подпись _____  / Дата 03 апреля 2024 г.

Место для оттиска печати (при наличии) лица,
составившего описание местоположения границ объекта





Раздел 4

План границ объекта



Условные обозначения:

-  - граница публичного сервитута
-  - обозначение поворотной точки границы публичного сервитута
- 52:06:0020003:254 - граница и кадастровый номер земельного участка, включенного в ЕГРН
- 52:06:0020003 - граница и номер кадастрового квартала
- 52:00-15.12 - граница и номер зоны с особыми условиями использования территорий

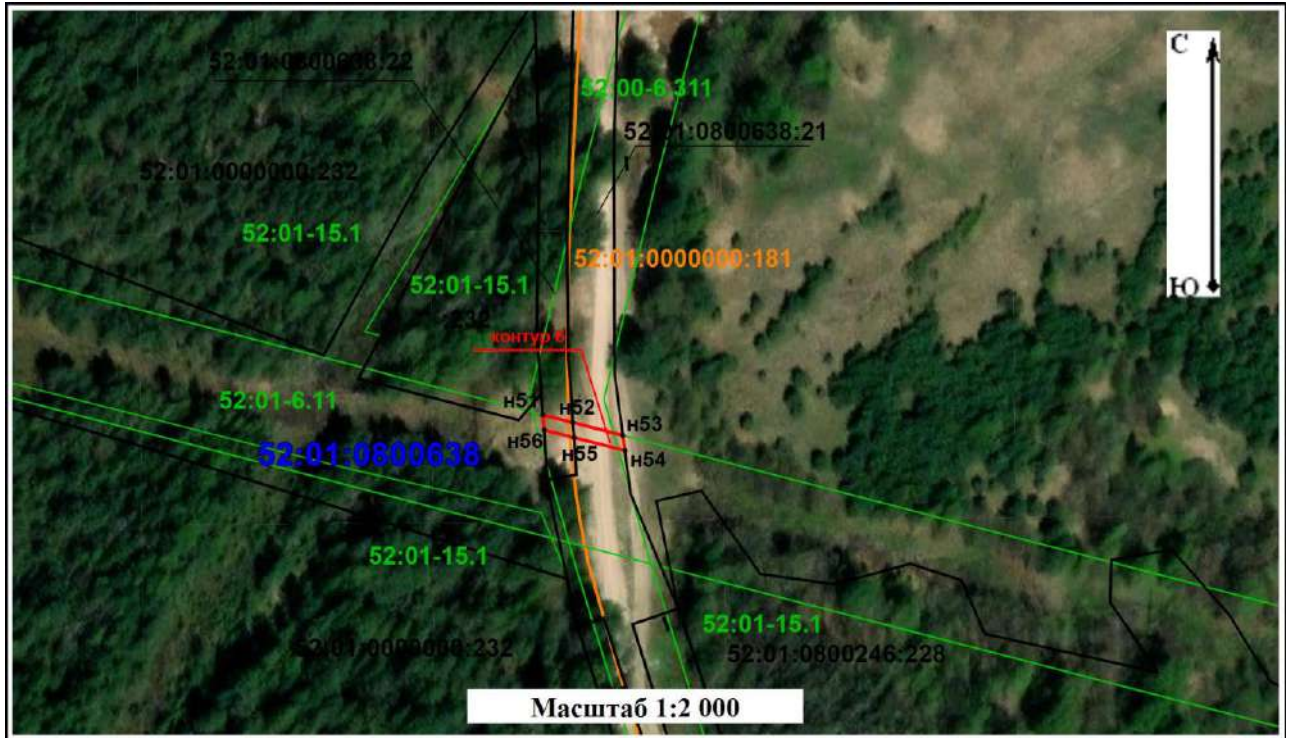
Подпись  / Демакин А.И. / Дата 03 апреля 2024 г.

Место для оттиска печати (при наличии) лица,
составившего описание местоположения границ объекта





Раздел 4

План границ объекта



Условные обозначения:

-  - граница публичного сервитута
-  - обозначение поворотной точки границы публичного сервитута
- 52:01:0800638:22 - граница и кадастровый номер земельного участка, включенного в ЕГРН
- 52:01:0800638 - граница и номер кадастрового квартала
- 52:00-6.311 - граница и номер зоны с особыми условиями использования территорий
- 52:01:0000000:181 - граница и номер зоны с особыми условиями использования территорий

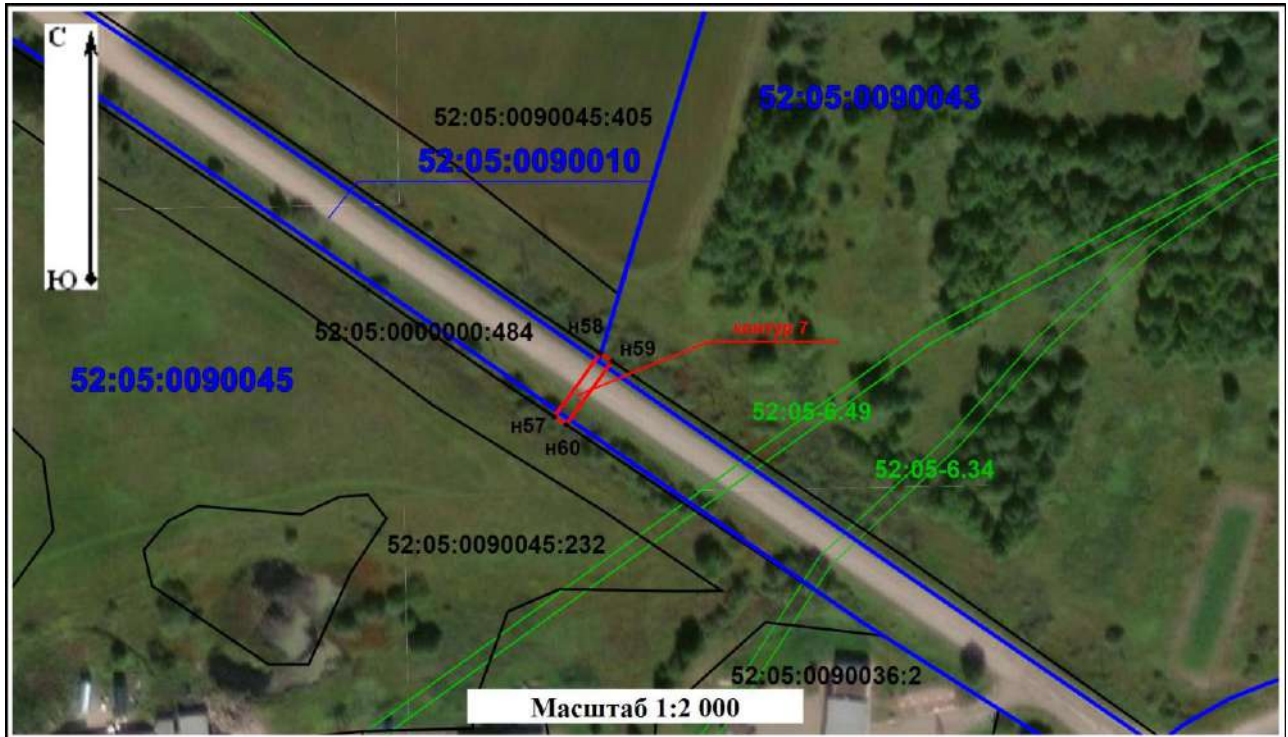
Подпись  / Домкин А.И. / Дата 03 апреля 2024 г.

Место для оттиска печати (при наличии) лица,
составившего описание местоположения границ объекта





Раздел 4

План границ объекта



Условные обозначения:

-  - граница публичного сервитута
-  - обозначение поворотной точки границы публичного сервитута
- 52:05:0000000:484 - граница и кадастровый номер земельного участка, включенного в ЕГРН
- 52:05:0090010 - граница и номер кадастрового квартала
- 52:05-6.49 - граница и номер зоны с особыми условиями использования территорий

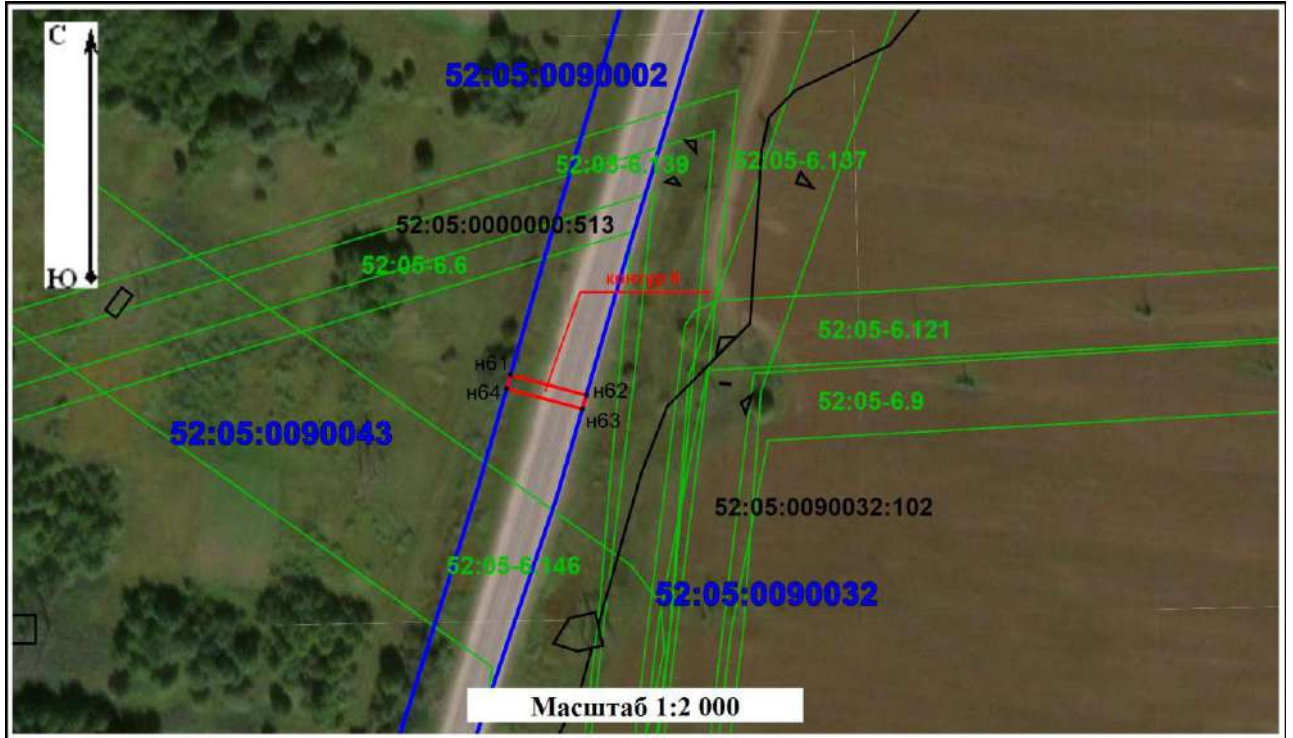
Подпись  / Дата 03 апреля 2024 г.

Место для оттиска печати (при наличии) лица,
составившего описание местоположения границ объекта





Раздел 4

План границ объекта



Условные обозначения:

-  - граница публичного сервитута
-  - обозначение поворотной точки границы публичного сервитута
- 52:05:0000000:513 - граница и кадастровый номер земельного участка, включенного в ЕГРН
- 52:05:0090002 - граница и номер кадастрового квартала
- 52:05-6.6 - граница и номер зоны с особыми условиями использования территорий

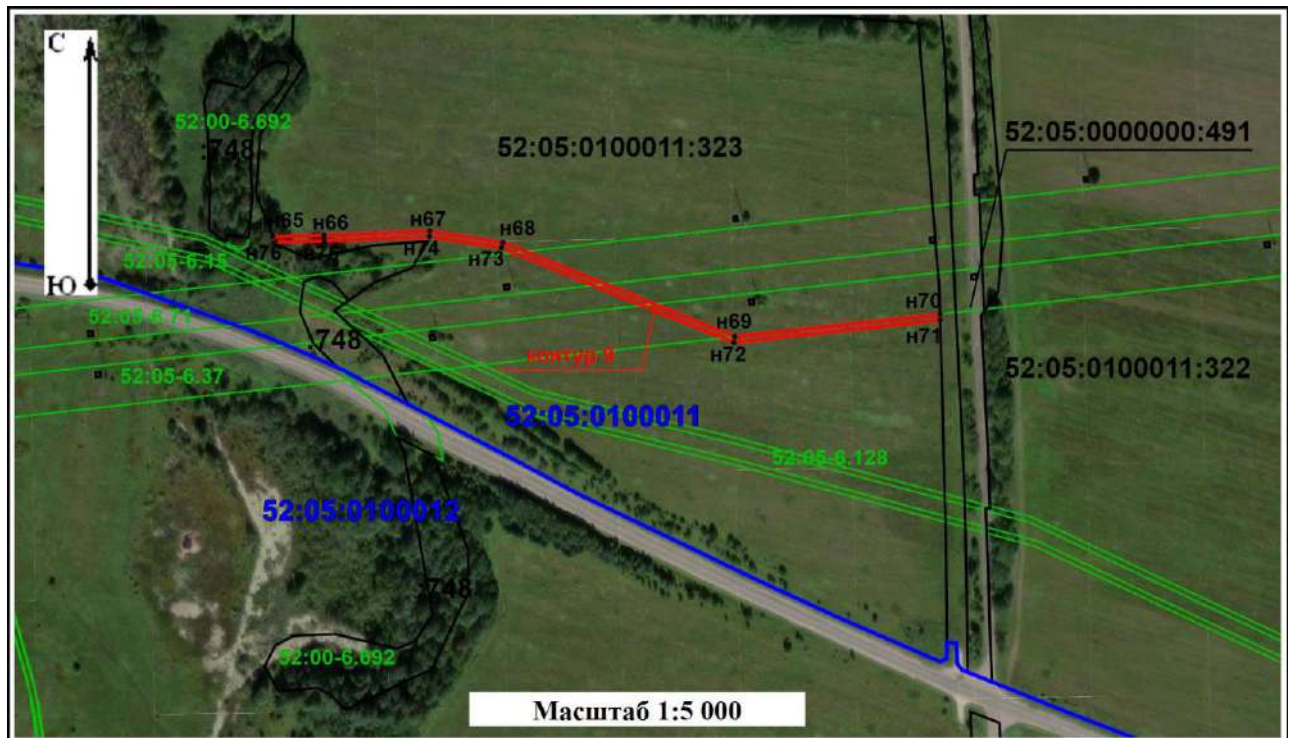
Подпись  / Дата 03 апреля 2024 г.

Место для оттиска печати (при наличии) лица,
составившего описание местоположения границ объекта





Раздел 4

План границ объекта



Условные обозначения:

-  - граница публичного сервитута
-  - обозначение поворотной точки границы публичного сервитута
- 52:05:0100011:323 - граница и кадастровый номер земельного участка, включенного в ЕГРН
- 52:05:0100011 - граница и номер кадастрового квартала
- 52:05-6.37 - граница и номер зоны с особыми условиями использования территорий

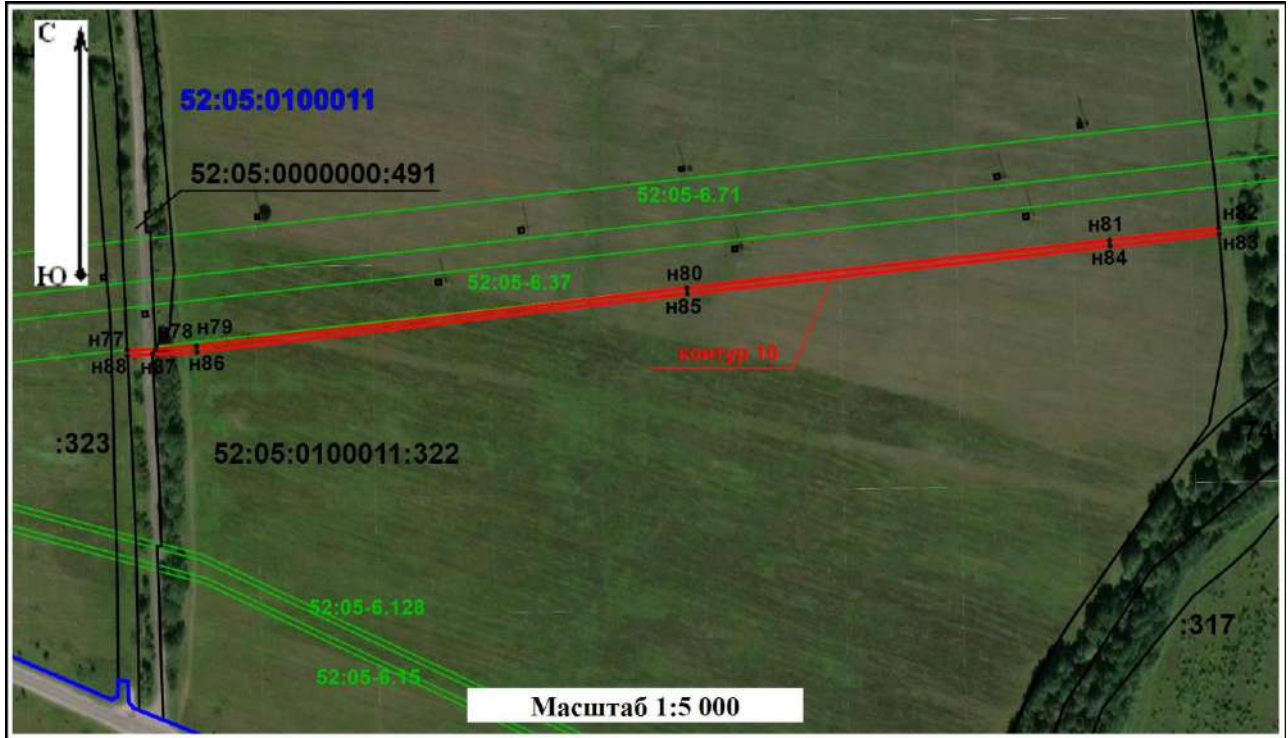
Подпись  / Дата 03 апреля 2024 г.

Место для оттиска печати (при наличии) лица,
составившего описание местоположения границ объекта





Раздел 4

План границ объекта



Условные обозначения:

-  - граница публичного сервитута
-  - обозначение поворотной точки границы публичного сервитута
- 52:05:0100011:322 - граница и кадастровый номер земельного участка, включенного в ЕГРН
- 52:05:0100011 - граница и номер кадастрового квартала
- 52:05-6.37 - граница и номер зоны с особыми условиями использования территорий

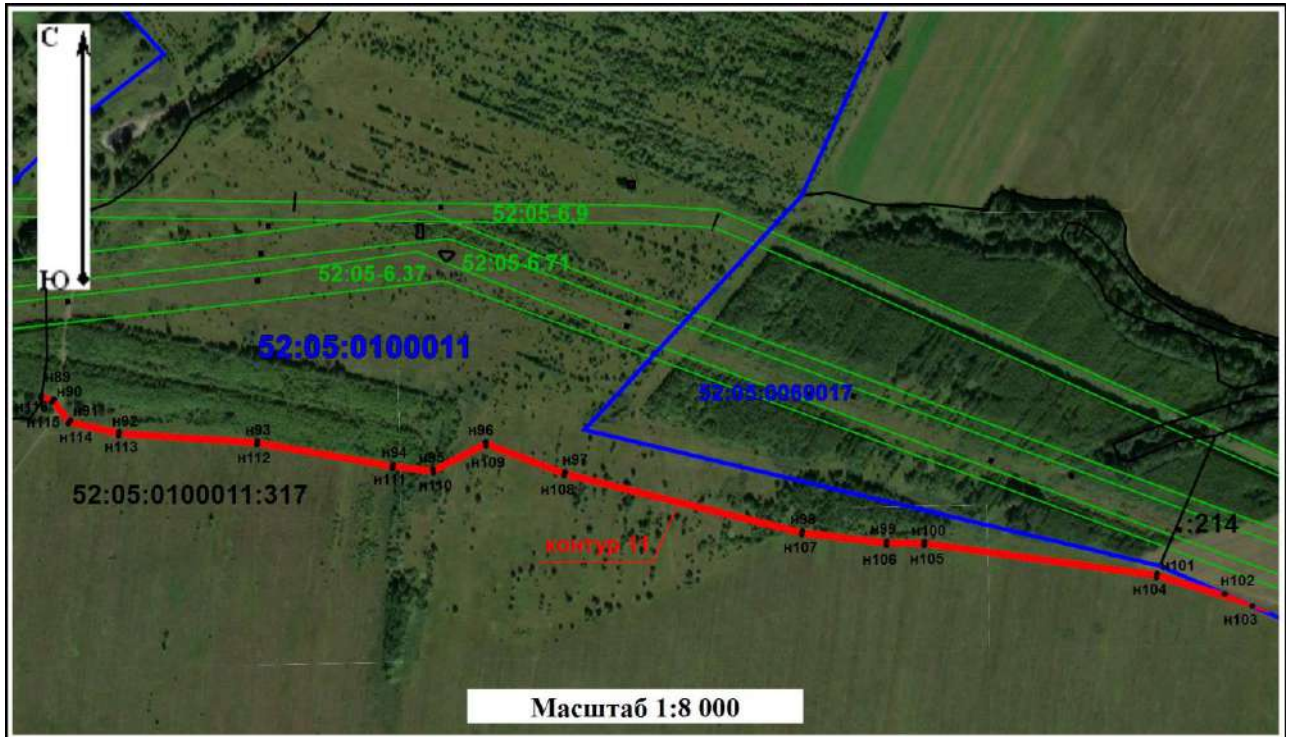
Подпись  / Дата 03 апреля 2024 г.

Место для оттиска печати (при наличии) лица,
составившего описание местоположения границ объекта





Раздел 4

План границ объекта



Условные обозначения:

-  - граница публичного сервитута
-  - обозначение поворотной точки границы публичного сервитута
- 52:05:0100011:317 - граница и кадастровый номер земельного участка, включенного в ЕГРН
- 52:05:0100011 - граница и номер кадастрового квартала
- 52:05-6.37 - граница и номер зоны с особыми условиями использования территорий

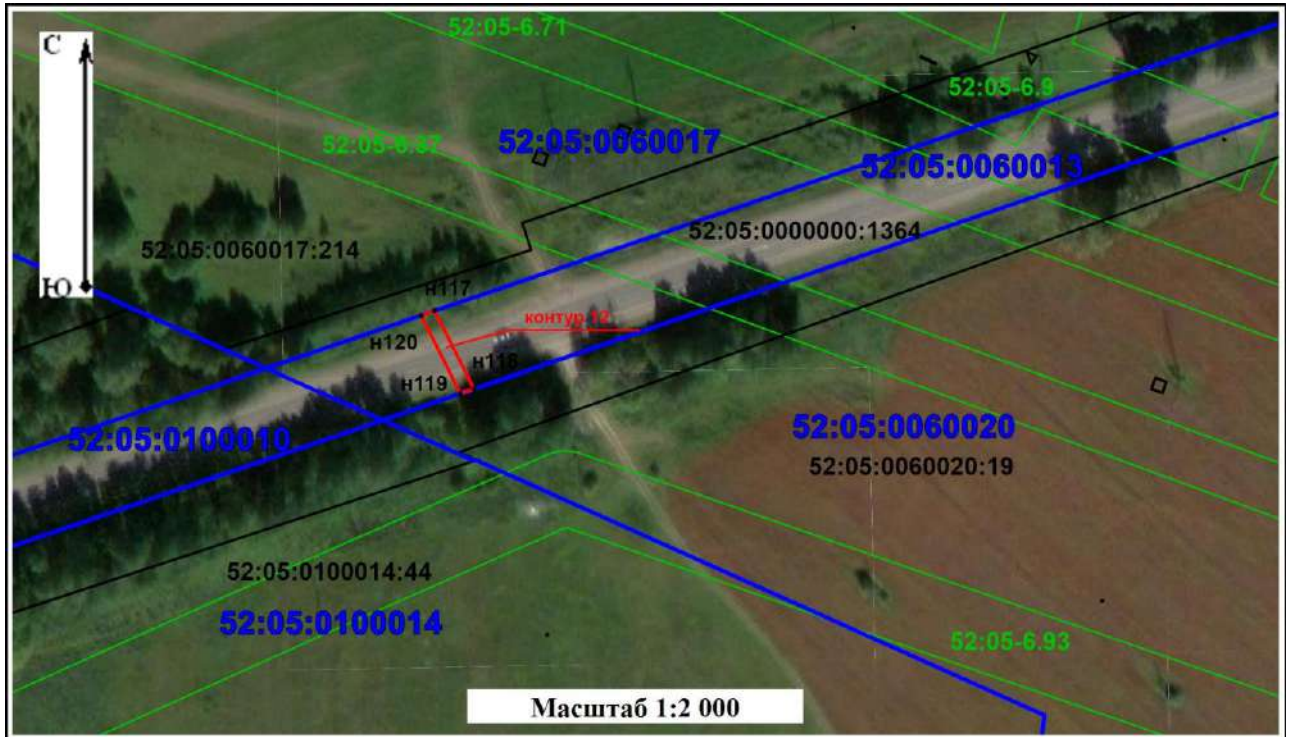
Подпись _____  / Дата 03 апреля 2024 г.

Место для оттиска печати (при наличии) лица,
составившего описание местоположения границ объекта





Раздел 4

План границ объекта



Условные обозначения:

-  - граница публичного сервитута
-  - обозначение поворотной точки границы публичного сервитута
- 52:05:0000000:1364 - граница и кадастровый номер земельного участка, включенного в ЕГРН
- 52:05:0060013 - граница и номер кадастрового квартала
- 52:05-6.37 - граница и номер зоны с особыми условиями использования территорий

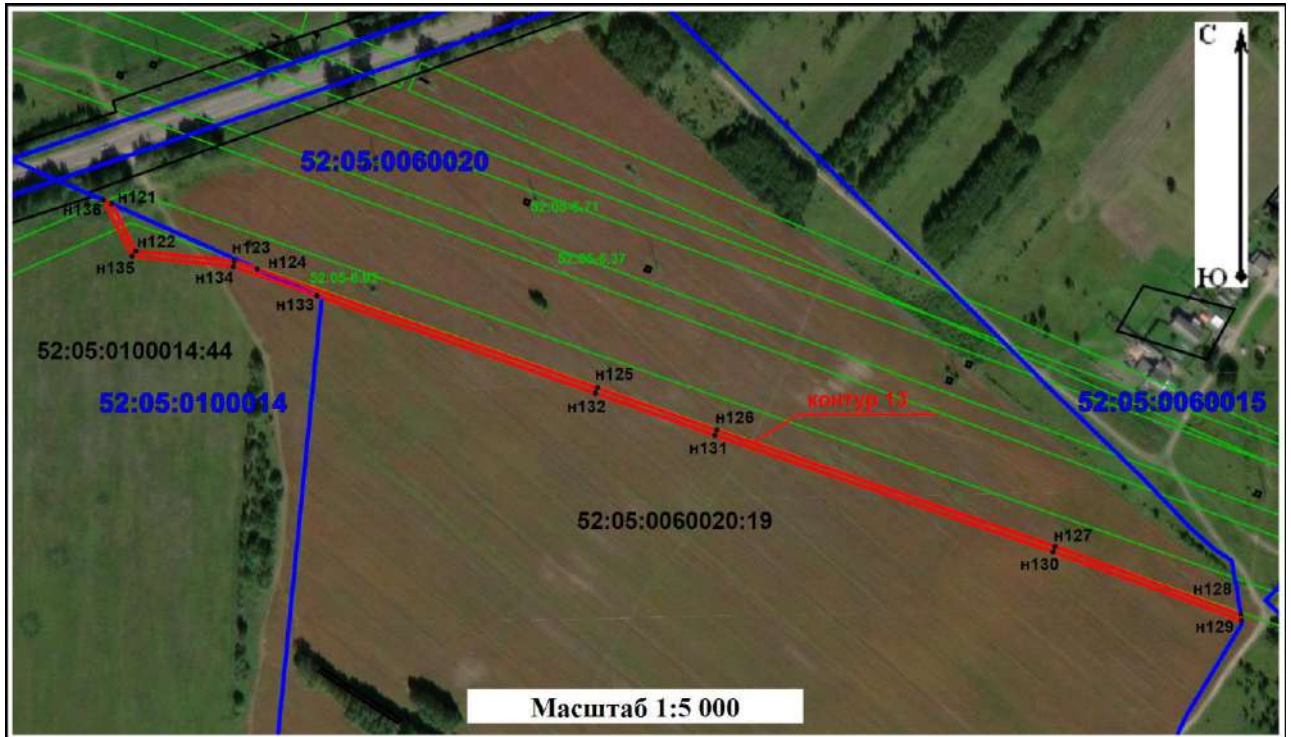
Подпись  / Дата 03 апреля 2024 г.

Место для оттиска печати (при наличии) лица,
составившего описание местоположения границ объекта





Раздел 4

План границ объекта



Условные обозначения:

-  - граница публичного сервитута
-  - обозначение поворотной точки границы публичного сервитута
- 52:05:0100014:44 - граница и кадастровый номер земельного участка, включенного в ЕГРН
- 52:05:0100014 - граница и номер кадастрового квартала
- 52:05-6.93 - граница и номер зоны с особыми условиями использования территорий

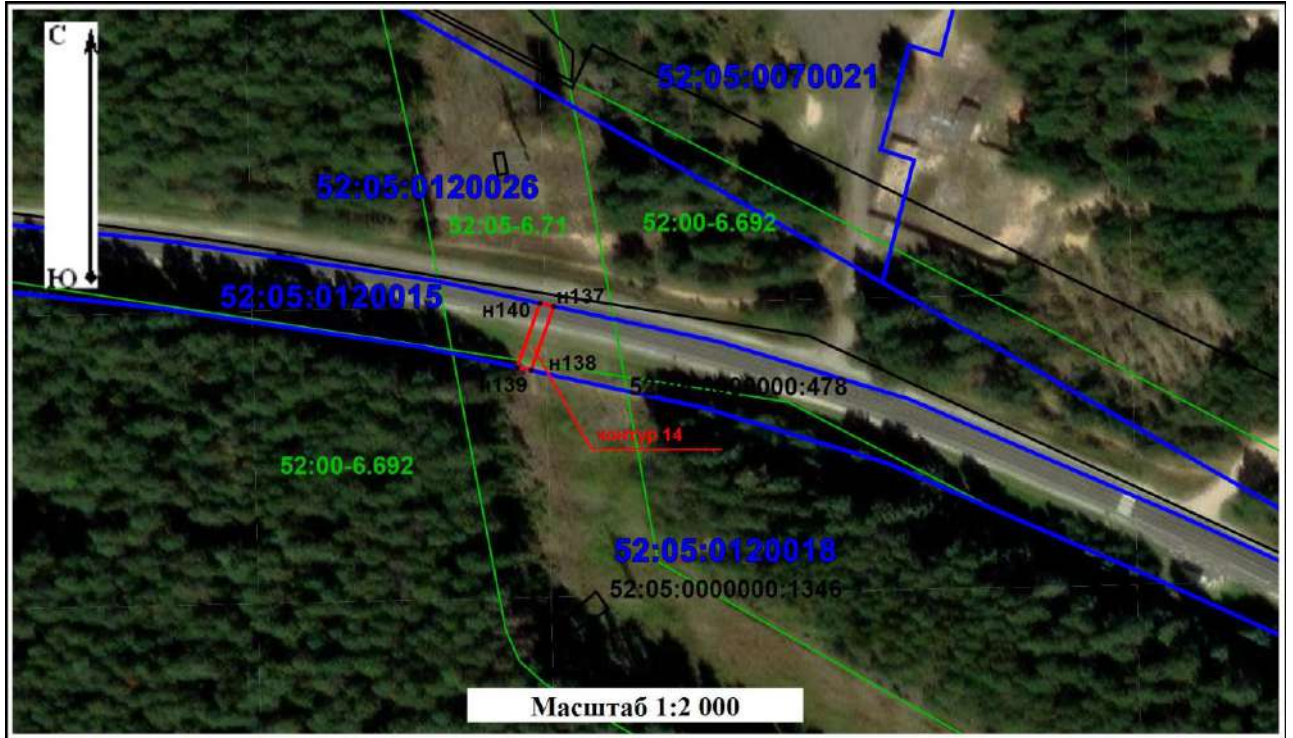
Подпись  / Демакин А.И. / Дата 03 апреля 2024 г.

Место для оттиска печати (при наличии) лица,
составившего описание местоположения границ объекта





Раздел 4

План границ объекта



Условные обозначения:

-  - граница публичного сервитута
-  - обозначение поворотной точки границы публичного сервитута
- 52:05:000000:478 - граница и кадастровый номер земельного участка, включенного в ЕГРН
- 52:05:0120015 - граница и номер кадастрового квартала
- 52:05-6.71 - граница и номер зоны с особыми условиями использования территорий

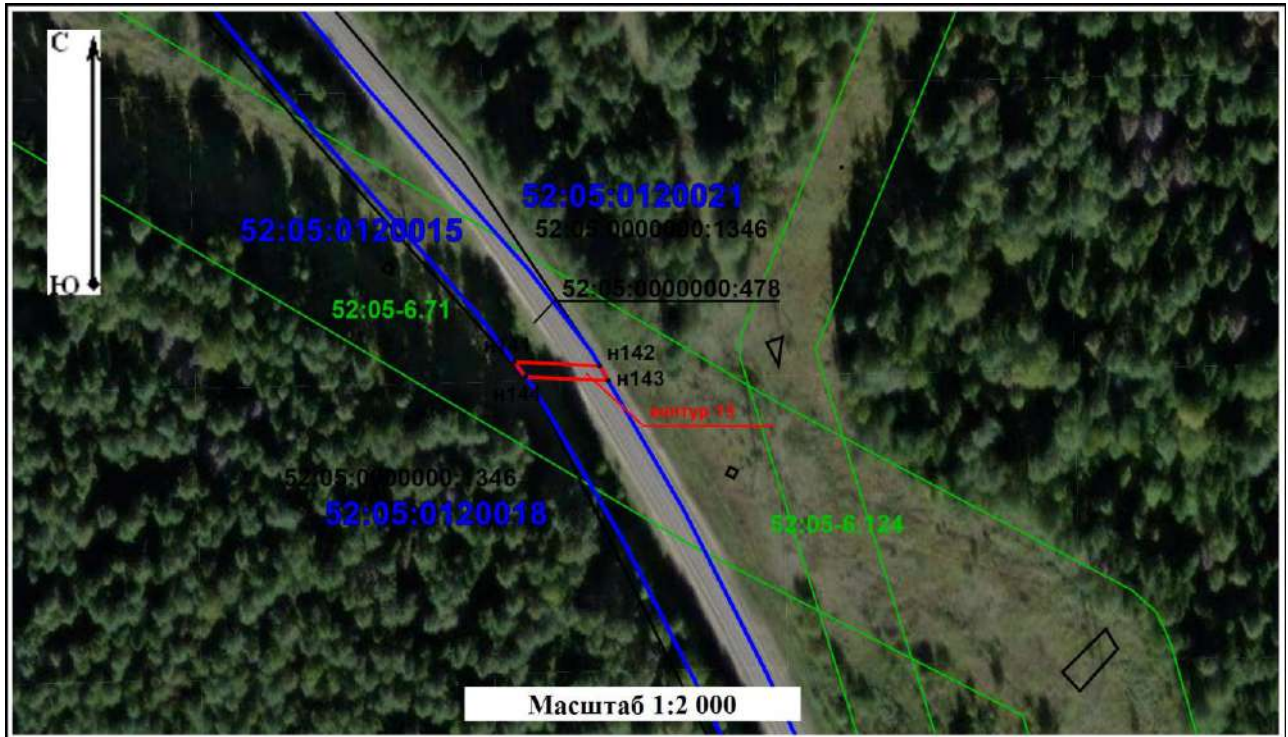
Подпись  / Дата 03 апреля 2024 г.

Место для оттиска печати (при наличии) лица,
составившего описание местоположения границ объекта





Раздел 4

План границ объекта



Условные обозначения:

-  - граница публичного сервитута
-  - обозначение поворотной точки границы публичного сервитута
- 52:06:0000000:478 - граница и кадастровый номер земельного участка, включенного в ЕГРН
- 52:05:0120015 - граница и номер кадастрового квартала
- 52:05-6.124 - граница и номер зоны с особыми условиями использования территорий

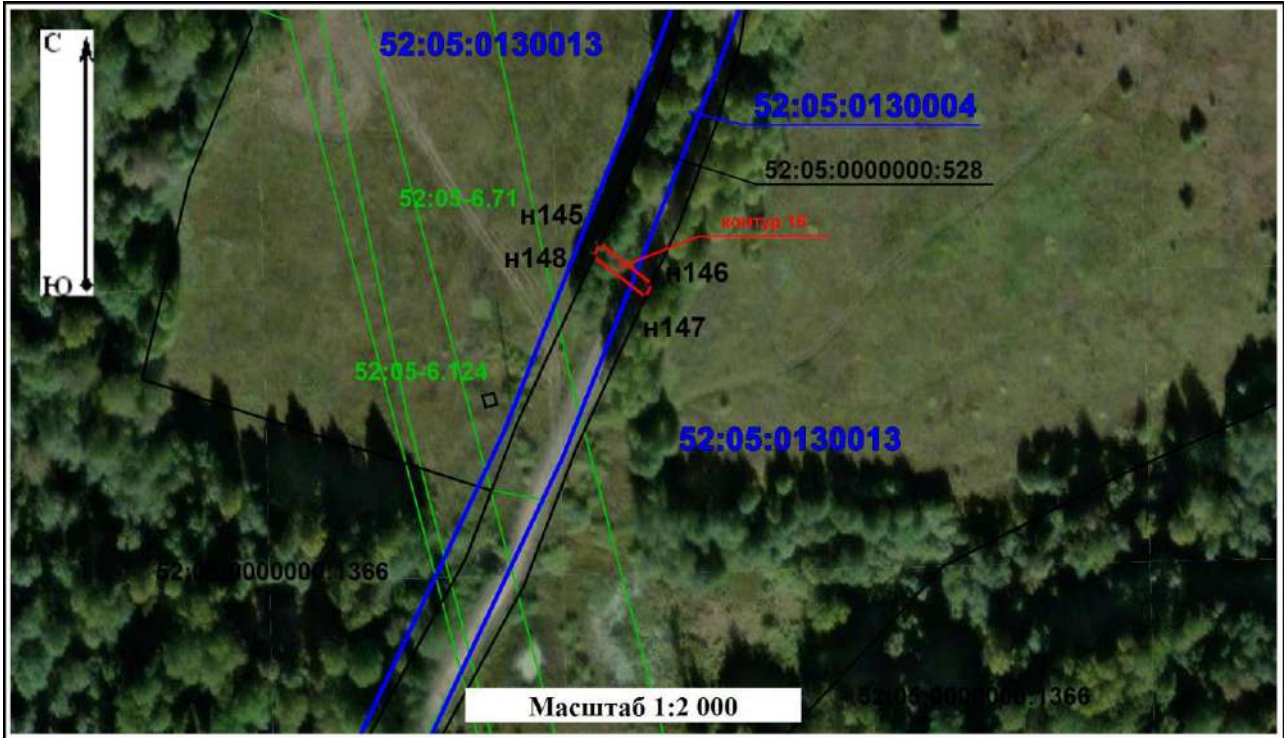
Подпись  / Дата 03 апреля 2024 г.

Место для оттиска печати (при наличии) лица,
составившего описание местоположения границ объекта





Раздел 4

План границ объекта



Условные обозначения:

-  - граница публичного сервитута
-  - обозначение поворотной точки границы публичного сервитута
- 52:05:0000000:528 - граница и кадастровый номер земельного участка, включенного в ЕГРН
- 52:05:0130004 - граница и номер кадастрового квартала
- 52:05-6.71 - граница и номер зоны с особыми условиями использования территорий

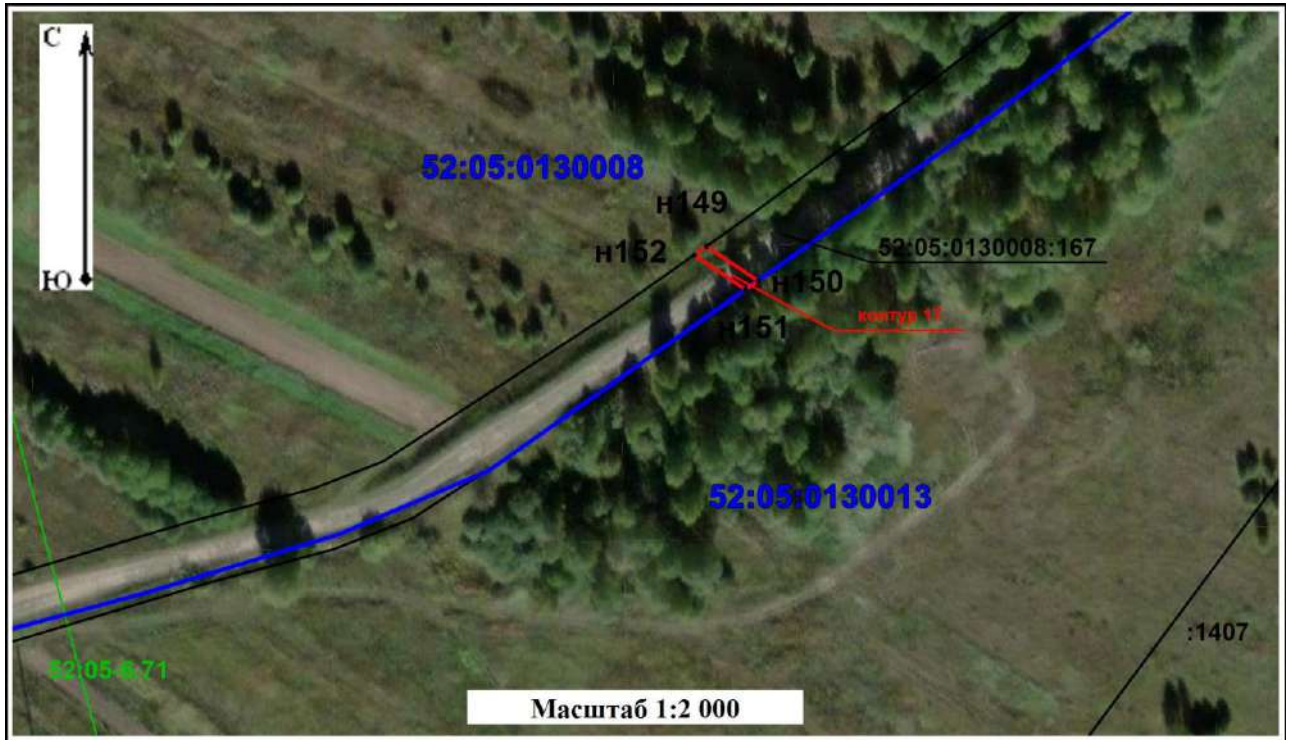
Подпись  / Домкин А.И. / Дата 03 апреля 2024 г.

Место для оттиска печати (при наличии) лица,
составившего описание местоположения границ объекта





Раздел 4

План границ объекта



Условные обозначения:

-  - граница публичного сервитута
-  - обозначение поворотной точки границы публичного сервитута
- 52:05:0130008:167 - граница и кадастровый номер земельного участка, включенного в ЕГРН
- 52:05:0130008 - граница и номер кадастрового квартала
- 52:05-6.71 - граница и номер зоны с особыми условиями использования территорий

Подпись  / Домкин А.И. / Дата 03 апреля 2024 г.

Место для оттиска печати (при наличии) лица,
составившего описание местоположения границ объекта



ГРАФИЧЕСКОЕ ОПИСАНИЕ

местоположения границ населенных пунктов, территориальных зон, особо охраняемых природных территорий, зон с особыми условиями использования территории

Публичный сервитут для использования земель и земельных участков в целях строительства линейного сооружения связи "ТЕА следующего поколения"

(наименование объекта, местоположение границ которого описано (далее - объект))

Раздел 1

Сведения об объекте

№ п/п	Характеристики объекта	Описание характеристик
1	2	3
1.	Местоположение объекта	Костромская область, район Макарьевский
2.	Площадь объекта +/- величина погрешности определения площади (P +/- Дельта P)	3362 +/- 20 м ²
3.	Иные характеристики объекта	Вид объекта реестра границ: Зона с особыми условиями использования территории Вид объекта по документу: публичный сервитут Содержание ограничений использования объектов недвижимости в пределах зоны или территории: публичный сервитут устанавливается в целях строительства линейного сооружения связи «ТЕА следующего поколения» срок публичного сервитута 10 лет Обладатель публичного сервитута ООО "Атлас" Юридический/почтовый адрес: 115172, город Москва, улица Гончарная, дом 30 стр. 1 Адрес электронной почты: info@tea-next.ru

Раздел 2**Сведения о местоположении границ объекта**

1. Система координат МСК-44, зона 2

2. Сведения о характерных точках границ объекта

Обозначение характерных точек границ	Координаты, м		Метод определения координат характерной точки	Средняя квадратическая погрешность положения характерной точки (Mt), м	Описание обозначения точки на местности (при наличии)
	X	Y			
1	2	3	4	5	6
1	301192.15	2202107.74	Аналитический метод	0.1	-
2	301193.80	2202111.54	Аналитический метод	0.1	-
3	301144.26	2202118.78	Аналитический метод	0.1	-
4	301097.99	2202123.56	Аналитический метод	0.1	-
5	301048.64	2202127.81	Аналитический метод	0.1	-
6	300998.86	2202130.53	Аналитический метод	0.1	-
7	300948.53	2202133.95	Аналитический метод	0.1	-
8	300898.97	2202137.71	Аналитический метод	0.1	-
9	300854.61	2202141.58	Аналитический метод	0.1	-
10	300825.08	2202138.79	Аналитический метод	0.1	-
11	300807.44	2202105.08	Аналитический метод	0.1	-
12	300783.74	2202063.29	Аналитический метод	0.1	-
13	300750.77	2202026.18	Аналитический метод	0.1	-
14	300741.76	2202018.67	Аналитический метод	0.1	-
15	300718.88	2202007.04	Аналитический метод	0.1	-
16	300701.65	2202004.53	Аналитический метод	0.1	-
17	300666.21	2202005.41	Аналитический метод	0.1	-
18	300621.95	2202023.61	Аналитический метод	0.1	-
19	300593.50	2202040.51	Аналитический метод	0.1	-
20	300580.55	2202044.59	Аналитический метод	0.1	-
21	300561.51	2202046.05	Аналитический метод	0.1	-
22	300514.30	2202033.37	Аналитический метод	0.1	-

2. Сведения о характерных точках границ объекта					
Обозначение характерных точек границ	Координаты, м		Метод определения координат характерной точки	Средняя квадратическая погрешность положения характерной точки (Mt), м	Описание обозначения точки на местности (при наличии)
	X	Y			
1	2	3	4	5	6
23	300493.10	2202026.47	Аналитический метод	0.1	-
24	300475.01	2202026.16	Аналитический метод	0.1	-
25	300449.39	2202051.99	Аналитический метод	0.1	-
26	300449.71	2202053.32	Аналитический метод	0.1	-
27	300445.95	2202054.81	Аналитический метод	0.1	-
28	300444.97	2202050.75	Аналитический метод	0.1	-
29	300473.37	2202022.14	Аналитический метод	0.1	-
30	300493.76	2202022.49	Аналитический метод	0.1	-
31	300515.44	2202029.53	Аналитический метод	0.1	-
32	300561.89	2202042.01	Аналитический метод	0.1	-
33	300579.79	2202040.63	Аналитический метод	0.1	-
34	300591.86	2202036.83	Аналитический метод	0.1	-
35	300620.15	2202020.03	Аналитический метод	0.1	-
36	300665.37	2202001.43	Аналитический метод	0.1	-
37	300701.89	2202000.53	Аналитический метод	0.1	-
38	300720.10	2202003.18	Аналитический метод	0.1	-
39	300743.98	2202015.31	Аналитический метод	0.1	-
40	300753.57	2202023.30	Аналитический метод	0.1	-
41	300787.02	2202060.95	Аналитический метод	0.1	-
42	300810.96	2202103.16	Аналитический метод	0.1	-
43	300827.62	2202135.01	Аналитический метод	0.1	-
44	300854.63	2202137.56	Аналитический метод	0.1	-
45	300898.65	2202133.73	Аналитический метод	0.1	-
46	300948.25	2202129.97	Аналитический метод	0.1	-
47	300998.62	2202126.53	Аналитический метод	0.1	-

2. Сведения о характерных точках границ объекта

Обозначение характерных точек границ	Координаты, м		Метод определения координат характерной точки	Средняя квадратическая погрешность положения характерной точки (Mt), м	Описание обозначения точки на местности (при наличии)
	X	Y			
1	2	3	4	5	6
48	301048.36	2202123.81	Аналитический метод	0.1	-
49	301097.61	2202119.58	Аналитический метод	0.1	-
50	301143.76	2202114.80	Аналитический метод	0.1	-
1	301192.15	2202107.74	Аналитический метод	0.1	-

3. Сведения о характерных точках части (частей) границы объекта

Обозначение характерных точек части границы	Координаты, м		Метод определения координат характерной точки	Средняя квадратическая погрешность положения характерной точки (Mt), м	Описание обозначения точки на местности (при наличии)
	X	Y			
1	2	3	4	5	6
-	-	-	-	-	-

Раздел 3

Сведения о местоположении измененных (уточненных) границ объекта

1. Система координат -

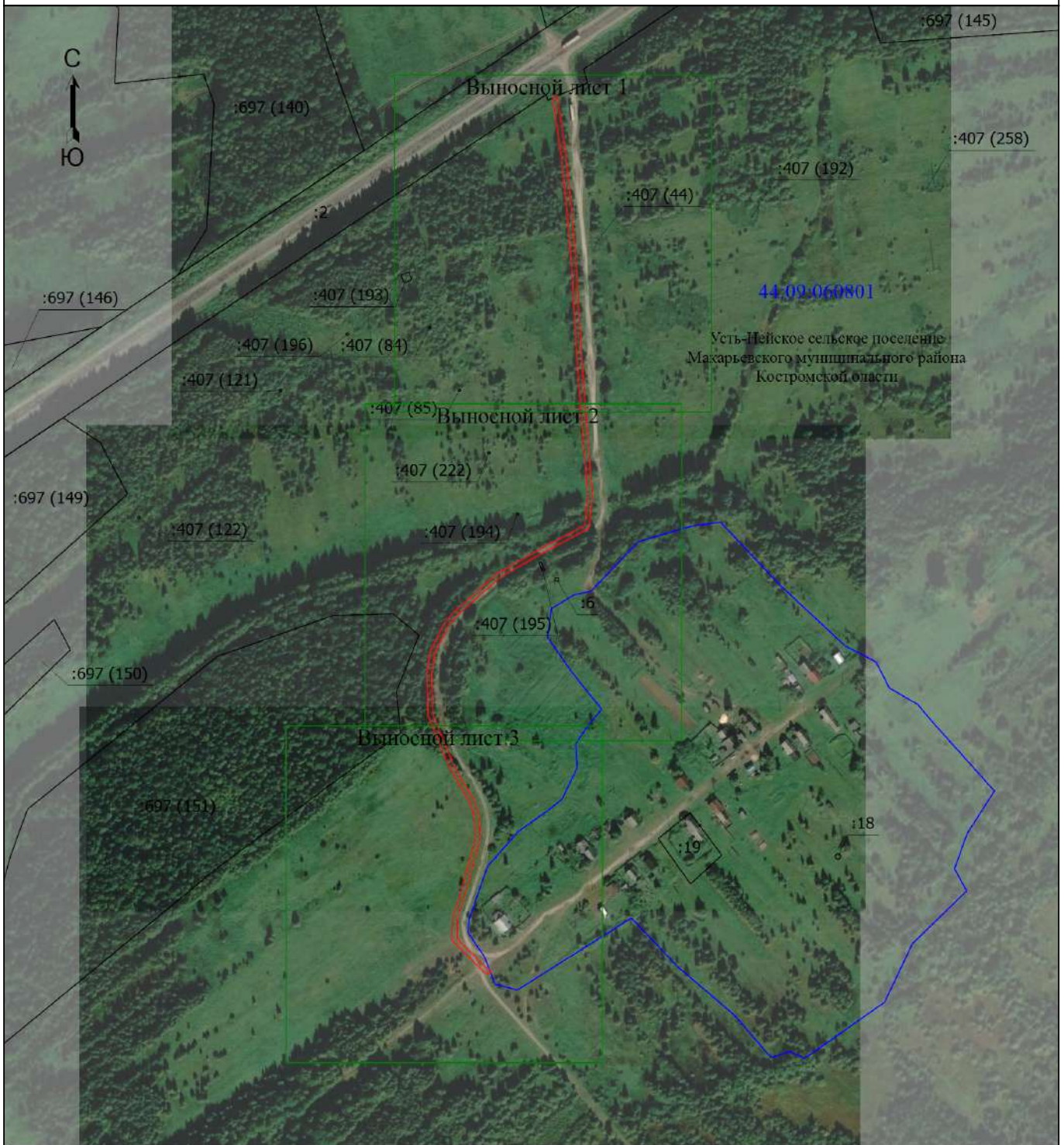
2. Сведения о характерных точках границ объекта

Обозначение характерных точек границ	Существующие координаты, м		Измененные (уточненные) координаты, м		Метод определения координат характерной точки	Средняя квадратическая погрешность положения характерной точки (Mt), м	Описание обозначения точки на местности (при наличии)
	X	Y	X	Y			
1	2	3	4	5	6	7	8
-	-	-	-	-	-	-	

3. Сведения о характерных точках части (частей) границы объекта

Обозначение характерных точек части границы	Существующие координаты, м		Измененные (уточненные) координаты, м		Метод определения координат характерной точки	Средняя квадратическая погрешность положения характерной точки (Mt), м	Описание обозначения точки на местности (при наличии)
	X	Y	X	Y			
1	2	3	4	5	6	7	8
-	-	-	-	-	-	-	

План границ объекта



Масштаб 1:5000

Условные обозначения

- | | | | |
|--|---------------------------------------|--|---|
| | - Граница публичного сервитута | | - Характерная точка границы, сведения о которой позволяют однозначно определить ее положение на местности |
| | - Обозначение новой характерной точки | | - Часть границы, сведения ЕГРН о которой позволяют однозначно определить ее положение на местности |
| | - Граница кадастрового квартала | | - Кадастровый номер земельного участка |
| | - Номер кадастрового квартала | | |

Подпись _____

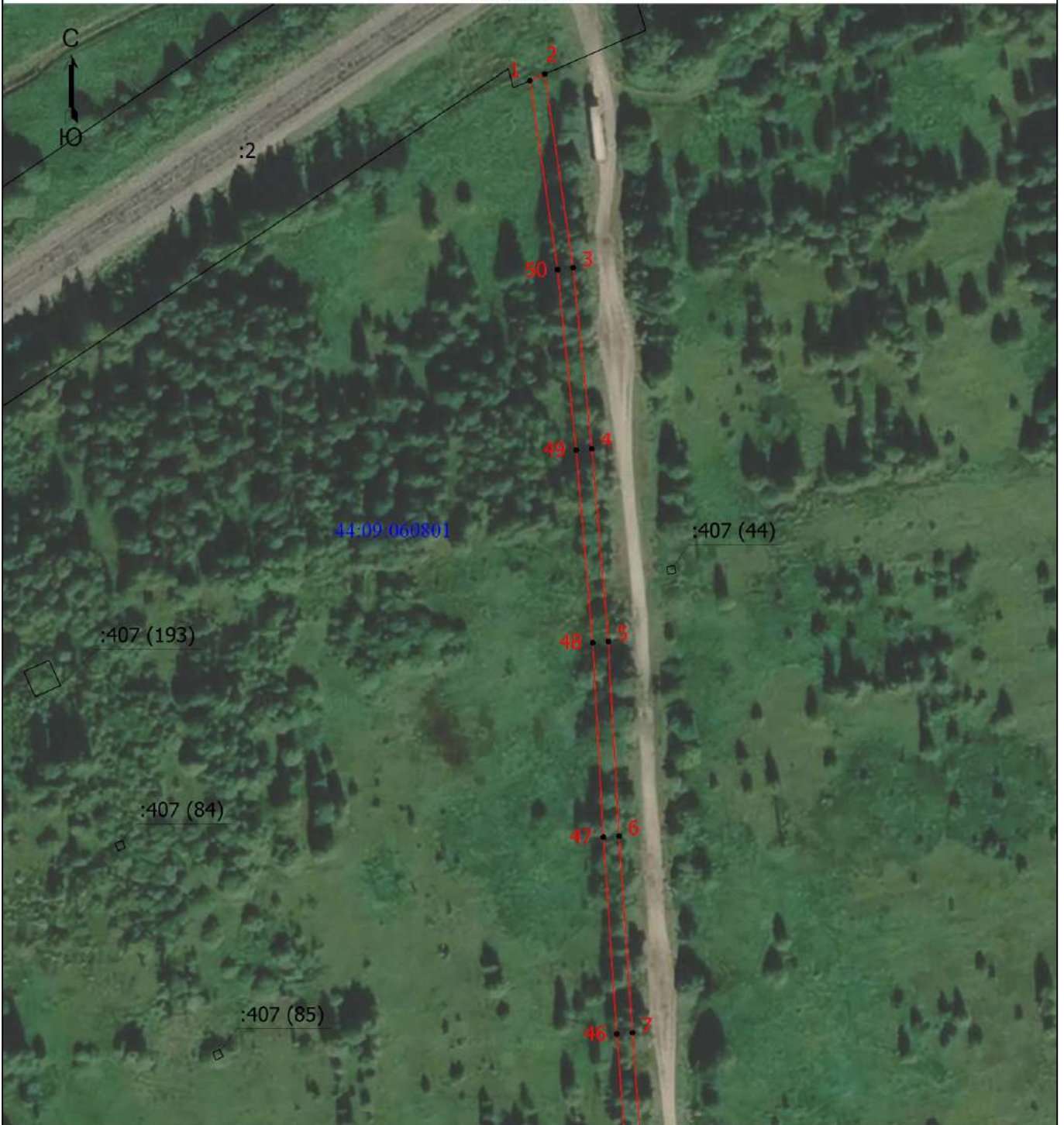


Чистякова Е.Н. Дата "20" марта 2024г.

Место для отпечатка печати лица, составившего описание местоположения границ объекта

План границ объекта

Выносной лист 1



Масштаб 1:1500

Условные обозначения

- | | | | |
|--|---------------------------------------|--|---|
| | - Граница публичного сервитута | | - Характерная точка границы, сведения о которой позволяют однозначно определить ее положение на местности |
| | - Обозначение новой характерной точки | | - Часть границы, сведения ЕГРН о которой позволяют однозначно определить ее положение на местности |
| | - Граница кадастрового квартала | | - Кадастровый номер земельного участка |
| | - Номер кадастрового квартала | | |

Подпись _____

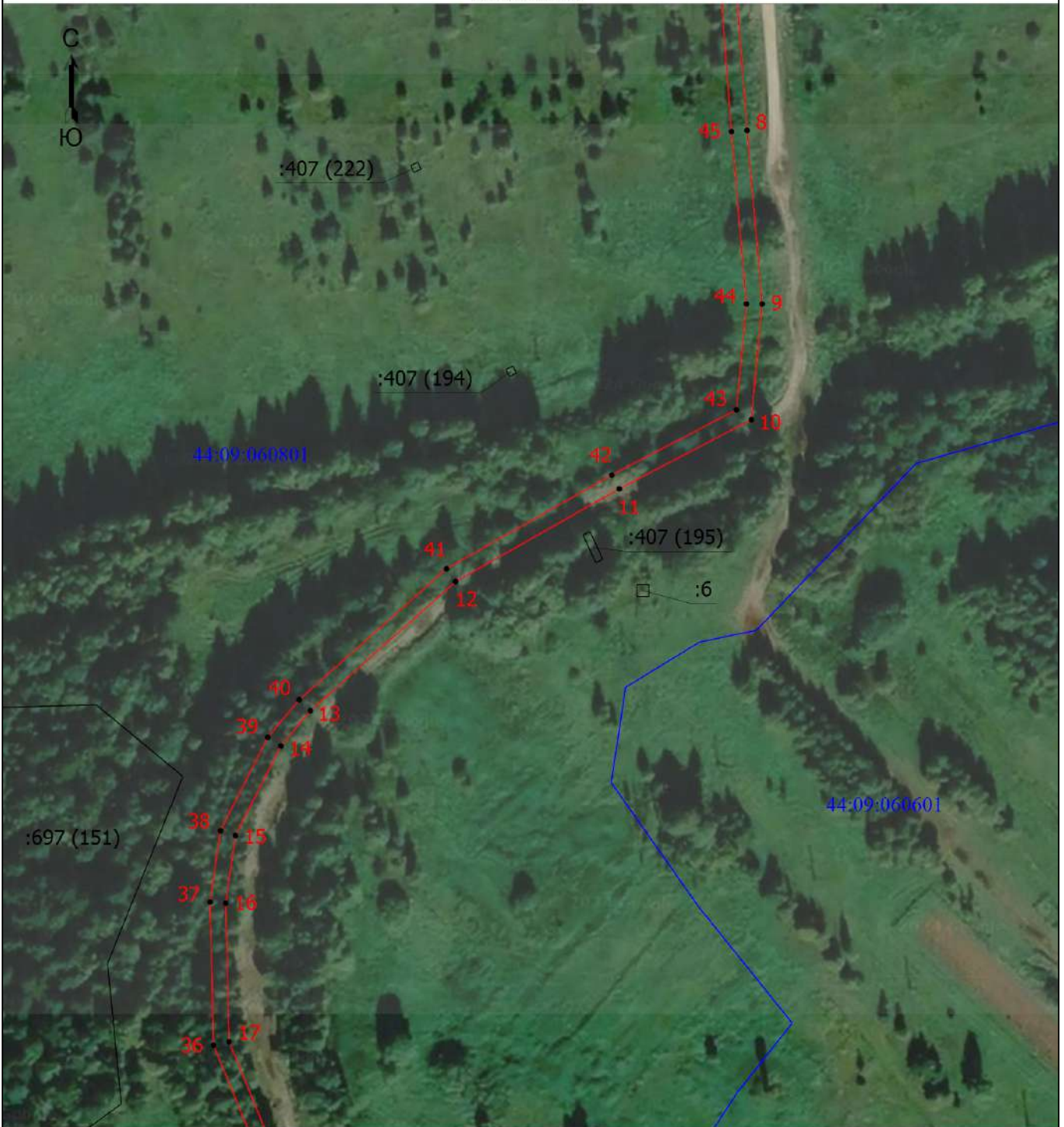


Чистякова Е.Н. Дата "20" марта 2024г.

Место для оттиска печати (при наличии) _____, составившего описание местоположения границ объекта

План границ объекта

Выносной лист 2



Масштаб 1:1500

Условные обозначения

- | | | | |
|--|---------------------------------------|--|---|
| | - Граница публичного сервитута | | - Характерная точка границы, сведения о которой позволяют однозначно определить ее положение на местности |
| | - Обозначение новой характерной точки | | - Часть границы, сведения ЕГРН о которой позволяют однозначно определить ее положение на местности |
| | - Граница квартала | | - Кадастровый номер земельного участка |
| | - Номер кадастрового участка | | |

Подпись _____

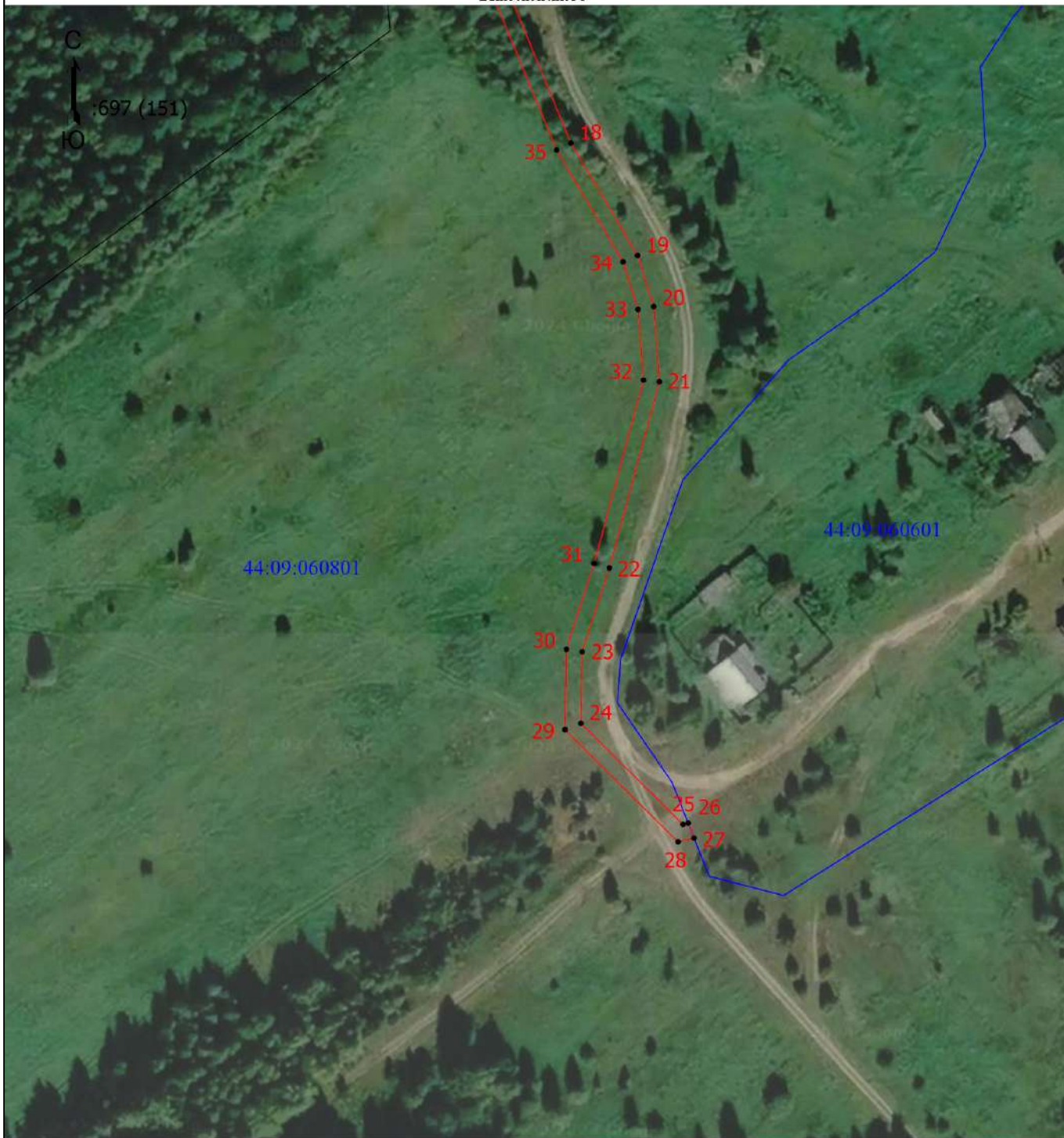


Чистякова Е.Н. Дата "20" марта 2024г.

Место для отпечатка печати (при наличии) лица, составившего описание местоположения границ объекта

План границ объекта

Выносной лист 3



Масштаб 1:1500

Условные обозначения

- | | | | |
|--|---------------------------------------|--|---|
| | - Граница публичного сервитута | | - Характерная точка границы, сведения о которой позволяют однозначно определить ее положение на местности |
| | - Обозначение новой характерной точки | | - Часть границы, сведения ЕГРН о которой позволяют однозначно определить ее положение на местности |
| | - Граница кадастрового квартала | | - Номер кадастрового квартала |

Подпись _____



Чистякова Е.Н. Дата "20" марта 2024г.

Место для отписки (при наличии) лица, составившего описание местоположения границ объекта

ГРАФИЧЕСКОЕ ОПИСАНИЕ

местоположения границ населенных пунктов, территориальных зон, особо охраняемых природных территорий, зон с особыми условиями использования территории

Публичный сервитут для использования земель и земельных участков в целях строительства линейного сооружения связи «ТЕА следующего поколения»

(наименование объекта, местоположение границ которого описано (далее - объект))

Раздел 1

Сведения об объекте

№ п/п	Характеристики объекта	Описание характеристик
1	2	3
1.	Местоположение объекта	Кировская область
2.	Площадь объекта +/- величина погрешности определения площади (P +/- Дельта P)	92936 +/- 107 м ²
3.	Иные характеристики объекта	Вид объекта реестра границ: Зона с особыми условиями использования территории Вид объекта по документу: публичный сервитут Содержание ограничений использования объектов недвижимости в пределах зоны или территории: публичный сервитут устанавливается в целях строительства линейного сооружения связи «ТЕА следующего поколения» Срок публичного сервитута: 10 лет Обладатель публичного сервитута: ООО "Атлас" Юридический/почтовый адрес: 115172, город Москва, улица Гончарная, дом 30 стр. 1 Адрес электронной почты: info@tea-next.ru

Раздел 2

Сведения о местоположении границ объекта

1. Система координат МСК-43, зона 2

2. Сведения о характерных точках границ объекта

Обозначение характерных точек границ	Координаты, м		Метод определения координат характерной точки	Средняя квадратическая погрешность положения характерной точки (M), м	Описание обозначения точки на местности (при наличии)
	X	Y			
1	2	3	4	5	6
Контур 1					
н1	398135.72	2200990.21	Аналитический метод	0.10	-
н2	398109.60	2202625.35	Аналитический метод	0.10	-
н3	398105.60	2202625.02	Аналитический метод	0.10	-
н4	398131.71	2200991.08	Аналитический метод	0.10	-
н1	398135.72	2200990.21	Аналитический метод	0.10	-
Контур 2					
н5	398028.90	2205623.14	Аналитический метод	0.10	-
н6	398028.80	2205625.85	Аналитический метод	0.10	-
н7	398071.47	2205860.35	Аналитический метод	0.10	-
н8	398067.67	2205861.78	Аналитический метод	0.10	-
н9	398024.79	2205626.14	Аналитический метод	0.10	-
н10	398024.80	2205625.71	Аналитический метод	0.10	-
н5	398028.90	2205623.14	Аналитический метод	0.10	-
Контур 3					
н11	398099.50	2207667.71	Аналитический метод	0.10	-
н12	398100.47	2208192.32	Аналитический метод	0.10	-
н13	398238.77	2209509.59	Аналитический метод	0.10	-
н14	398249.17	2209615.34	Аналитический метод	0.10	-
н15	398245.78	2209618.51	Аналитический метод	0.10	-
н16	398243.30	2209615.36	Аналитический метод	0.10	-
н17	398245.00	2209613.77	Аналитический метод	0.10	-
н18	398234.80	2209510.00	Аналитический метод	0.10	-

2. Сведения о характерных точках границ объекта

Обозначение характерных точек границ	Координаты, м		Метод определения координат характерной точки	Средняя квадратическая погрешность положения характерной точки (Mt), м	Описание обозначения точки на местности (при наличии)
	X	Y			
1	2	3	4	5	6
н19	398096.47	2208192.43	Аналитический метод	0.10	-
н20	398095.51	2207669.64	Аналитический метод	0.10	-
н11	398099.50	2207667.71	Аналитический метод	0.10	-
Контур 4					
н21	397457.22	2211799.89	Аналитический метод	0.10	-
н22	397378.34	2212411.31	Аналитический метод	0.10	-
н23	397374.55	2212409.35	Аналитический метод	0.10	-
н24	397453.87	2211794.67	Аналитический метод	0.10	-
н21	397457.22	2211799.89	Аналитический метод	0.10	-
Контур 5					
н25	397370.45	2212475.19	Аналитический метод	0.10	-
н26	397366.82	2212504.58	Аналитический метод	0.10	-
н27	397328.71	2213785.80	Аналитический метод	0.10	-
н28	397324.73	2213785.12	Аналитический метод	0.10	-
н29	397362.84	2212504.18	Аналитический метод	0.10	-
н30	397366.68	2212473.14	Аналитический метод	0.10	-
н25	397370.45	2212475.19	Аналитический метод	0.10	-
Контур 6					
н31	397311.47	2213904.85	Аналитический метод	0.10	-
н32	397293.43	2213933.67	Аналитический метод	0.10	-
н33	397290.08	2213931.48	Аналитический метод	0.10	-
н34	397308.00	2213902.58	Аналитический метод	0.10	-
н31	397311.47	2213904.85	Аналитический метод	0.10	-
Контур 7					
н35	397204.84	2215121.33	Аналитический метод	0.10	-

2. Сведения о характерных точках границ объекта					
Обозначение характерных точек границ	Координаты, м		Метод определения координат характерной точки	Средняя квадратическая погрешность положения характерной точки (Mt), м	Описание обозначения точки на местности (при наличии)
	X	Y			
1	2	3	4	5	6
н36	397188.41	2215354.01	Аналитический метод	0.10	-
н37	397184.40	2215353.99	Аналитический метод	0.10	-
н38	397200.82	2215121.39	Аналитический метод	0.10	-
н35	397204.84	2215121.33	Аналитический метод	0.10	-
Контур 8					
н39	397188.41	2215354.02	Аналитический метод	0.10	-
н40	397188.20	2215356.97	Аналитический метод	0.10	-
н41	397184.19	2215356.95	Аналитический метод	0.10	-
н42	397184.40	2215354.00	Аналитический метод	0.10	-
н39	397188.41	2215354.02	Аналитический метод	0.10	-
Контур 9					
н43	397188.20	2215356.98	Аналитический метод	0.10	-
н44	397183.25	2215427.07	Аналитический метод	0.10	-
н45	397181.39	2215451.61	Аналитический метод	0.10	-
н46	397176.40	2215502.48	Аналитический метод	0.10	-
н47	397172.46	2215501.68	Аналитический метод	0.10	-
н48	397177.41	2215451.24	Аналитический метод	0.10	-
н49	397179.26	2215426.77	Аналитический метод	0.10	-
н50	397184.19	2215356.96	Аналитический метод	0.10	-
н43	397188.20	2215356.98	Аналитический метод	0.10	-
Контур 10					
н51	395653.08	2225238.88	Аналитический метод	0.10	-
н52	395656.39	2225250.70	Аналитический метод	0.10	-
н53	395997.13	2225540.89	Аналитический метод	0.10	-
н54	395495.43	2227449.80	Аналитический метод	0.10	-
н55	395493.42	2227449.31	Аналитический метод	0.10	-

2. Сведения о характерных точках границ объекта

Обозначение характерных точек границ	Координаты, м		Метод определения координат характерной точки	Средняя квадратическая погрешность положения характерной точки (Mt), м	Описание обозначения точки на местности (при наличии)
	X	Y			
1	2	3	4	5	6
н56	395494.02	2227439.45	Аналитический метод	0.10	-
н57	395992.79	2225542.16	Аналитический метод	0.10	-
н58	395652.86	2225252.94	Аналитический метод	0.10	-
н59	395648.80	2225238.44	Аналитический метод	0.10	-
н51	395653.08	2225238.88	Аналитический метод	0.10	-
Контур 11					
н60	395483.79	2227486.05	Аналитический метод	0.10	-
н61	395469.76	2227529.04	Аналитический метод	0.10	-
н62	395472.44	2227548.67	Аналитический метод	0.10	-
н63	395330.32	2227943.99	Аналитический метод	0.10	-
н64	394808.38	2229559.59	Аналитический метод	0.10	-
н65	394803.56	2229561.50	Аналитический метод	0.10	-
н66	395326.52	2227942.73	Аналитический метод	0.10	-
н67	395468.51	2227547.79	Аналитический метод	0.10	-
н68	395465.73	2227529.17	Аналитический метод	0.10	-
н69	395479.26	2227487.03	Аналитический метод	0.10	-
н60	395483.79	2227486.05	Аналитический метод	0.10	-
Контур 12					
н70	394808.38	2229559.60	Аналитический метод	0.10	-
н71	394803.60	2229574.40	Аналитический метод	0.10	-
н72	394798.78	2229576.32	Аналитический метод	0.10	-
н73	394803.56	2229561.51	Аналитический метод	0.10	-
н70	394808.38	2229559.60	Аналитический метод	0.10	-
Контур 13					
н74	394803.60	2229574.40	Аналитический метод	0.10	-

2. Сведения о характерных точках границ объекта					
Обозначение характерных точек границ	Координаты, м		Метод определения координат характерной точки	Средняя квадратическая погрешность положения характерной точки (Mt), м	Описание обозначения точки на местности (при наличии)
	X	Y			
1	2	3	4	5	6
н75	394533.40	2230410.63	Аналитический метод	0.10	-
н76	394510.53	2230450.42	Аналитический метод	0.10	-
н77	394507.28	2230448.05	Аналитический метод	0.10	-
н78	394529.83	2230408.82	Аналитический метод	0.10	-
н79	394798.78	2229576.32	Аналитический метод	0.10	-
н74	394803.60	2229574.40	Аналитический метод	0.10	-
Контур 14					
н80	393762.33	2231760.38	Аналитический метод	0.10	-
н81	393368.81	2232477.24	Аналитический метод	0.10	-
н82	393325.19	2232517.07	Аналитический метод	0.10	-
н83	393322.67	2232513.94	Аналитический метод	0.10	-
н84	393365.86	2232474.51	Аналитический метод	0.10	-
н85	393757.67	2231760.56	Аналитический метод	0.10	-
н80	393762.33	2231760.38	Аналитический метод	0.10	-
Контур 15					
н86	393322.67	2232513.95	Аналитический метод	0.10	-
н87	393325.19	2232517.07	Аналитический метод	0.10	-
н88	393317.05	2232524.50	Аналитический метод	0.10	-
н89	393314.56	2232521.35	Аналитический метод	0.10	-
н86	393322.67	2232513.95	Аналитический метод	0.10	-
Контур 16					
н90	393314.53	2232521.38	Аналитический метод	0.10	-
н91	393317.04	2232524.51	Аналитический метод	0.10	-
н92	393308.91	2232531.92	Аналитический метод	0.10	-
н93	393306.40	2232528.81	Аналитический метод	0.10	-
н90	393314.53	2232521.38	Аналитический метод	0.10	-

2. Сведения о характерных точках границ объекта					
Обозначение характерных точек границ	Координаты, м		Метод определения координат характерной точки	Средняя квадратическая погрешность положения характерной точки (Mt), м	Описание обозначения точки на местности (при наличии)
	X	Y			
1	2	3	4	5	6
Контур 17					
н94	393306.39	2232528.81	Аналитический метод	0.10	-
н95	393308.91	2232531.93	Аналитический метод	0.10	-
н96	393299.82	2232540.23	Аналитический метод	0.10	-
н97	393297.35	2232537.06	Аналитический метод	0.10	-
н94	393306.39	2232528.81	Аналитический метод	0.10	-
Контур 18					
н98	391571.96	2237971.64	Аналитический метод	0.10	-
н99	391571.96	2237989.21	Аналитический метод	0.10	-
н100	391710.76	2238565.88	Аналитический метод	0.10	-
н101	391706.64	2238565.87	Аналитический метод	0.10	-
н102	391567.96	2237989.87	Аналитический метод	0.10	-
н103	391567.96	2237960.00	Аналитический метод	0.10	-
н98	391571.96	2237971.64	Аналитический метод	0.10	-
Контур 19					
н104	391601.19	2239487.80	Аналитический метод	0.10	-
н105	391617.70	2239550.32	Аналитический метод	0.10	-
н106	391613.92	2239551.68	Аналитический метод	0.10	-
н107	391597.41	2239489.17	Аналитический метод	0.10	-
н104	391601.19	2239487.80	Аналитический метод	0.10	-
Контур 20					
н108	391617.73	2239590.86	Аналитический метод	0.10	-
н109	391403.97	2239891.63	Аналитический метод	0.10	-
н110	391351.36	2239881.69	Аналитический метод	0.10	-
н111	391194.53	2240524.15	Аналитический метод	0.10	-

2. Сведения о характерных точках границ объекта

Обозначение характерных точек границ	Координаты, м		Метод определения координат характерной точки	Средняя квадратическая погрешность положения характерной точки (M _t), м	Описание обозначения точки на местности (при наличии)
	X	Y			
1	2	3	4	5	6
н112	391160.10	2240538.23	Аналитический метод	0.10	-
н113	391159.21	2240534.27	Аналитический метод	0.10	-
н114	391191.25	2240520.87	Аналитический метод	0.10	-
н115	391348.20	2239877.50	Аналитический метод	0.10	-
н116	391402.55	2239886.91	Аналитический метод	0.10	-
н117	391611.00	2239593.42	Аналитический метод	0.10	-
н108	391617.73	2239590.86	Аналитический метод	0.10	-
Контур 21					
н118	391159.20	2240534.27	Аналитический метод	0.10	-
н119	391160.10	2240538.23	Аналитический метод	0.10	-
н120	391098.33	2240564.06	Аналитический метод	0.10	-
н121	391075.62	2240632.78	Аналитический метод	0.10	-
н122	391073.98	2240624.99	Аналитический метод	0.10	-
н123	391094.87	2240561.81	Аналитический метод	0.10	-
н118	391159.20	2240534.27	Аналитический метод	0.10	-
Контур 22					
н124	391075.61	2240632.79	Аналитический метод	0.10	-
н125	391046.05	2240722.16	Аналитический метод	0.10	-
н126	391038.41	2240724.56	Аналитический метод	0.10	-
н127	391018.18	2240780.52	Аналитический метод	0.10	-
н128	391014.35	2240793.49	Аналитический метод	0.10	-
н129	391032.16	2240841.31	Аналитический метод	0.10	-
н130	390928.30	2241094.10	Аналитический метод	0.10	-
н131	390881.12	2241241.24	Аналитический метод	0.10	-
н132	390877.56	2241239.25	Аналитический метод	0.10	-

2. Сведения о характерных точках границ объекта

Обозначение характерных точек границ	Координаты, м		Метод определения координат характерной точки	Средняя квадратическая погрешность положения характерной точки (Mt), м	Описание обозначения точки на местности (при наличии)
	X	Y			
1	2	3	4	5	6
н133	390924.51	2241092.81	Аналитический метод	0.10	-
н134	391028.16	2240840.53	Аналитический метод	0.10	-
н135	391010.33	2240793.01	Аналитический метод	0.10	-
н136	391014.36	2240779.33	Аналитический метод	0.10	-
н137	391035.18	2240721.41	Аналитический метод	0.10	-
н138	391042.89	2240718.81	Аналитический метод	0.10	-
н139	391073.97	2240625.00	Аналитический метод	0.10	-
н124	391075.61	2240632.79	Аналитический метод	0.10	-
Контур 23					
н140	390684.55	2241751.81	Аналитический метод	0.10	-
н141	390679.89	2241759.18	Аналитический метод	0.10	-
н142	390676.10	2241757.68	Аналитический метод	0.10	-
н143	390680.76	2241750.30	Аналитический метод	0.10	-
н140	390684.55	2241751.81	Аналитический метод	0.10	-
Контур 24					
н144	390634.37	2241854.28	Аналитический метод	0.10	-
н145	390609.97	2241907.60	Аналитический метод	0.10	-
н146	390597.01	2241942.03	Аналитический метод	0.10	-
н147	390541.69	2242065.12	Аналитический метод	0.10	-
н148	390538.84	2242061.73	Аналитический метод	0.10	-
н149	390593.28	2241940.56	Аналитический метод	0.10	-
н150	390606.25	2241906.12	Аналитический метод	0.10	-
н151	390630.62	2241852.88	Аналитический метод	0.10	-
н144	390634.37	2241854.28	Аналитический метод	0.10	-
Контур 25					

2. Сведения о характерных точках границ объекта

Обозначение характерных точек границ	Координаты, м		Метод определения координат характерной точки	Средняя квадратическая погрешность положения характерной точки (M _t), м	Описание обозначения точки на местности (при наличии)
	X	Y			
1	2	3	4	5	6
н152	390525.29	2242101.62	Аналитический метод	0.10	-
н153	390514.14	2242126.43	Аналитический метод	0.10	-
н154	390509.60	2242126.78	Аналитический метод	0.10	-
н155	390522.72	2242097.57	Аналитический метод	0.10	-
н152	390525.29	2242101.62	Аналитический метод	0.10	-
Контур 26					
н156	390514.14	2242126.44	Аналитический метод	0.10	-
н157	390511.34	2242132.65	Аналитический метод	0.10	-
н158	390506.80	2242133.00	Аналитический метод	0.10	-
н159	390509.60	2242126.78	Аналитический метод	0.10	-
н156	390514.14	2242126.44	Аналитический метод	0.10	-
Контур 27					
н160	390511.34	2242132.66	Аналитический метод	0.10	-
н161	390498.84	2242160.47	Аналитический метод	0.10	-
н162	390702.52	2242470.20	Аналитический метод	0.10	-
н163	390925.89	2243141.84	Аналитический метод	0.10	-
н164	390922.71	2243144.96	Аналитический метод	0.10	-
н165	390698.94	2242472.00	Аналитический метод	0.10	-
н166	390494.29	2242160.85	Аналитический метод	0.10	-
н167	390506.80	2242133.01	Аналитический метод	0.10	-
н160	390511.34	2242132.66	Аналитический метод	0.10	-
Контур 28					
н168	390945.60	2243201.10	Аналитический метод	0.10	-
н169	390976.71	2243294.71	Аналитический метод	0.10	-
н170	391091.54	2243900.83	Аналитический метод	0.10	-

2. Сведения о характерных точках границ объекта

Обозначение характерных точек границ	Координаты, м		Метод определения координат характерной точки	Средняя квадратическая погрешность положения характерной точки (Mt), м	Описание обозначения точки на местности (при наличии)
	X	Y			
1	2	3	4	5	6
н171	391100.24	2243985.74	Аналитический метод	0.10	-
н172	391095.77	2243981.35	Аналитический метод	0.10	-
н173	391087.57	2243901.32	Аналитический метод	0.10	-
н174	390972.80	2243295.59	Аналитический метод	0.10	-
н175	390942.24	2243203.70	Аналитический метод	0.10	-
н168	390945.60	2243201.10	Аналитический метод	0.10	-
Контур 29					
н176	391115.47	2244134.40	Аналитический метод	0.10	-
н177	391121.47	2244192.97	Аналитический метод	0.10	-
н178	391133.38	2244240.07	Аналитический метод	0.10	-
н179	391129.38	2244240.54	Аналитический метод	0.10	-
н180	391117.51	2244193.52	Аналитический метод	0.10	-
н181	391111.07	2244137.22	Аналитический метод	0.10	-
н176	391115.47	2244134.40	Аналитический метод	0.10	-
Контур 30					
н182	391165.55	2244367.28	Аналитический метод	0.10	-
н183	391174.82	2244403.90	Аналитический метод	0.10	-
н184	391171.00	2244405.14	Аналитический метод	0.10	-
н185	391161.81	2244368.81	Аналитический метод	0.10	-
н182	391165.55	2244367.28	Аналитический метод	0.10	-
Контур 31					
н186	391181.54	2244430.49	Аналитический метод	0.10	-
н187	391197.15	2244492.22	Аналитический метод	0.10	-
н188	391193.64	2244494.65	Аналитический метод	0.10	-
н189	391177.79	2244431.98	Аналитический метод	0.10	-

2. Сведения о характерных точках границ объекта					
Обозначение характерных точек границ	Координаты, м		Метод определения координат характерной точки	Средняя квадратическая погрешность положения характерной точки (Mt), м	Описание обозначения точки на местности (при наличии)
	X	Y			
1	2	3	4	5	6
н186	391181.54	2244430.49	Аналитический метод	0.10	-
Контур 32					
н190	391406.82	2245785.78	Аналитический метод	0.10	-
н191	391485.52	2246048.30	Аналитический метод	0.10	-
н192	391481.84	2246049.94	Аналитический метод	0.10	-
н193	391403.57	2245788.88	Аналитический метод	0.10	-
н190	391406.82	2245785.78	Аналитический метод	0.10	-
Контур 33					
н194	391496.02	2246087.12	Аналитический метод	0.10	-
н195	391500.20	2246100.02	Аналитический метод	0.10	-
н196	391496.10	2246100.36	Аналитический метод	0.10	-
н197	391494.23	2246094.56	Аналитический метод	0.10	-
н194	391496.02	2246087.12	Аналитический метод	0.10	-
Контур 34					
н198	391504.32	2246112.71	Аналитический метод	0.10	-
н199	391510.07	2246130.49	Аналитический метод	0.10	-
н200	391614.05	2246644.92	Аналитический метод	0.10	-
н201	391610.16	2246645.89	Аналитический метод	0.10	-
н202	391506.17	2246131.39	Аналитический метод	0.10	-
н203	391501.41	2246116.72	Аналитический метод	0.10	-
н204	391503.50	2246114.14	Аналитический метод	0.10	-
н198	391504.32	2246112.71	Аналитический метод	0.10	-
Контур 35					
н205	396074.23	2266286.60	Аналитический метод	0.10	-
н206	396079.91	2266296.34	Аналитический метод	0.10	-
н207	396108.07	2266421.63	Аналитический метод	0.10	-

2. Сведения о характерных точках границ объекта

Обозначение характерных точек границ	Координаты, м		Метод определения координат характерной точки	Средняя квадратическая погрешность положения характерной точки (Mt), м	Описание обозначения точки на местности (при наличии)
	X	Y			
1	2	3	4	5	6
н208	396159.95	2266568.91	Аналитический метод	0.10	-
н209	396210.86	2266705.41	Аналитический метод	0.10	-
н210	396310.21	2266937.86	Аналитический метод	0.10	-
н211	396315.46	2266947.14	Аналитический метод	0.10	-
н212	396322.96	2266968.47	Аналитический метод	0.10	-
н213	396306.57	2266939.54	Аналитический метод	0.10	-
н214	396207.16	2266706.94	Аналитический метод	0.10	-
н215	396156.18	2266570.25	Аналитический метод	0.10	-
н216	396104.19	2266422.62	Аналитический метод	0.10	-
н217	396076.12	2266297.74	Аналитический метод	0.10	-
н218	396070.37	2266287.91	Аналитический метод	0.10	-
н205	396074.23	2266286.60	Аналитический метод	0.10	-
Контур 36					
н219	396064.65	2272898.11	Аналитический метод	0.10	-
н220	395992.97	2272996.15	Аналитический метод	0.10	-
н221	395922.17	2273019.98	Аналитический метод	0.10	-
н222	395850.22	2273048.70	Аналитический метод	0.10	-
н223	395823.28	2273057.28	Аналитический метод	0.10	-
н224	395832.87	2273050.03	Аналитический метод	0.10	-
н225	395848.80	2273044.96	Аналитический метод	0.10	-
н226	395920.84	2273016.21	Аналитический метод	0.10	-
н227	395990.52	2272992.79	Аналитический метод	0.10	-
н228	396059.51	2272898.37	Аналитический метод	0.10	-
н219	396064.65	2272898.11	Аналитический метод	0.10	-
Контур 37					

2. Сведения о характерных точках границ объекта

Обозначение характерных точек границ	Координаты, м		Метод определения координат характерной точки	Средняя квадратическая погрешность положения характерной точки (Mt), м	Описание обозначения точки на местности (при наличии)
	X	Y			
1	2	3	4	5	6
н229	396135.87	2278712.44	Аналитический метод	0.10	-
н230	396133.11	2278740.31	Аналитический метод	0.10	-
н231	396129.18	2278739.37	Аналитический метод	0.10	-
н232	396131.94	2278711.51	Аналитический метод	0.10	-
н229	396135.87	2278712.44	Аналитический метод	0.10	-
Контур 38					
н233	396133.11	2278740.32	Аналитический метод	0.10	-
н234	396130.40	2278767.64	Аналитический метод	0.10	-
н235	396126.48	2278766.71	Аналитический метод	0.10	-
н236	396129.18	2278739.38	Аналитический метод	0.10	-
н233	396133.11	2278740.32	Аналитический метод	0.10	-
Контур 39					
н237	396241.22	2278998.25	Аналитический метод	0.10	-
н238	396266.59	2279321.36	Аналитический метод	0.10	-
н239	396262.48	2279320.14	Аналитический метод	0.10	-
н240	396237.62	2279003.55	Аналитический метод	0.10	-
н237	396241.22	2278998.25	Аналитический метод	0.10	-
Контур 40					
н241	397286.80	2282945.60	Аналитический метод	0.10	-
н242	397537.43	2283672.73	Аналитический метод	0.10	-
н243	397575.18	2283677.45	Аналитический метод	0.10	-
н244	397574.19	2283681.36	Аналитический метод	0.10	-
н245	397534.41	2283676.40	Аналитический метод	0.10	-
н246	397282.75	2282946.13	Аналитический метод	0.10	-
н241	397286.80	2282945.60	Аналитический метод	0.10	-

2. Сведения о характерных точках границ объекта					
Обозначение характерных точек границ	Координаты, м		Метод определения координат характерной точки	Средняя квадратическая погрешность положения характерной точки (Mt), м	Описание обозначения точки на местности (при наличии)
	X	Y			
1	2	3	4	5	6
Контур 41					
н247	397603.79	2283681.03	Аналитический метод	0.10	-
н248	397602.87	2283684.94	Аналитический метод	0.10	-
н249	397574.19	2283681.36	Аналитический метод	0.10	-
н250	397575.19	2283677.45	Аналитический метод	0.10	-
н247	397603.79	2283681.03	Аналитический метод	0.10	-
Контур 42					
н251	397647.52	2283686.50	Аналитический метод	0.10	-
н252	397646.12	2283690.35	Аналитический метод	0.10	-
н253	397602.88	2283684.94	Аналитический метод	0.10	-
н254	397603.80	2283681.03	Аналитический метод	0.10	-
н251	397647.52	2283686.50	Аналитический метод	0.10	-
Контур 43					
н255	397714.33	2284003.02	Аналитический метод	0.10	-
н256	397708.06	2284044.16	Аналитический метод	0.10	-
н257	397632.34	2284613.23	Аналитический метод	0.10	-
н258	397628.42	2284612.37	Аналитический метод	0.10	-
н259	397704.11	2284043.57	Аналитический метод	0.10	-
н260	397710.44	2284002.00	Аналитический метод	0.10	-
н255	397714.33	2284003.02	Аналитический метод	0.10	-
Контур 44					
н261	397632.34	2284613.25	Аналитический метод	0.10	-
н262	397625.69	2284663.24	Аналитический метод	0.10	-
н263	397621.62	2284663.51	Аналитический метод	0.10	-
н264	397628.42	2284612.38	Аналитический метод	0.10	-
н261	397632.34	2284613.25	Аналитический метод	0.10	-

2. Сведения о характерных точках границ объекта					
Обозначение характерных точек границ	Координаты, м		Метод определения координат характерной точки	Средняя квадратическая погрешность положения характерной точки (M _t), м	Описание обозначения точки на местности (при наличии)
	X	Y			
1	2	3	4	5	6
Контур 45					
н265	397625.69	2284663.25	Аналитический метод	0.10	-
н266	397624.06	2284675.44	Аналитический метод	0.10	-
н267	397622.01	2284692.28	Аналитический метод	0.10	-
н268	397617.98	2284692.29	Аналитический метод	0.10	-
н269	397620.09	2284674.94	Аналитический метод	0.10	-
н270	397621.61	2284663.52	Аналитический метод	0.10	-
н265	397625.69	2284663.25	Аналитический метод	0.10	-
Контур 46					
н271	397037.27	2293158.74	Аналитический метод	0.10	-
н272	397045.48	2293225.65	Аналитический метод	0.10	-
н273	397080.74	2293322.19	Аналитический метод	0.10	-
н274	397092.59	2294055.02	Аналитический метод	0.10	-
н275	397096.63	2294133.24	Аналитический метод	0.10	-
н276	397092.66	2294133.78	Аналитический метод	0.10	-
н277	397088.59	2294055.12	Аналитический метод	0.10	-
н278	397076.76	2293322.92	Аналитический метод	0.10	-
н279	397041.54	2293226.57	Аналитический метод	0.10	-
н280	397033.57	2293161.37	Аналитический метод	0.10	-
н271	397037.27	2293158.74	Аналитический метод	0.10	-
Контур 47					
н281	397109.64	2294384.89	Аналитический метод	0.10	-
н282	397110.54	2294402.24	Аналитический метод	0.10	-
н283	397106.58	2294403.15	Аналитический метод	0.10	-

2. Сведения о характерных точках границ объекта

Обозначение характерных точек границ	Координаты, м		Метод определения координат характерной точки	Средняя квадратическая погрешность положения характерной точки (Mt), м	Описание обозначения точки на местности (при наличии)
	X	Y			
1	2	3	4	5	6
н284	397105.69	2294385.81	Аналитический метод	0.10	-
н281	397109.64	2294384.89	Аналитический метод	0.10	-
Контур 48					
н285	397110.54	2294402.25	Аналитический метод	0.10	-
н286	397111.25	2294415.93	Аналитический метод	0.10	-
н287	397107.29	2294416.84	Аналитический метод	0.10	-
н288	397106.58	2294403.16	Аналитический метод	0.10	-
н285	397110.54	2294402.25	Аналитический метод	0.10	-
Контур 49					
н289	397149.23	2295406.93	Аналитический метод	0.10	-
н290	397148.91	2295439.40	Аналитический метод	0.10	-
н291	397241.89	2296280.82	Аналитический метод	0.10	-
н292	397237.91	2296281.19	Аналитический метод	0.10	-
н293	397144.92	2295439.72	Аналитический метод	0.10	-
н294	397145.25	2295405.04	Аналитический метод	0.10	-
н289	397149.23	2295406.93	Аналитический метод	0.10	-

3. Сведения о характерных точках части (частей) границы объекта

Обозначение характерных точек части границы	Координаты, м		Метод определения координат характерной точки	Средняя квадратическая погрешность положения характерной точки (Mt), м	Описание обозначения точки на местности (при наличии)
	X	Y			
1	2	3	4	5	6
-	-	-	-	-	-

Раздел 3

Сведения о местоположении измененных (уточненных) границ объекта

1. Система координат -

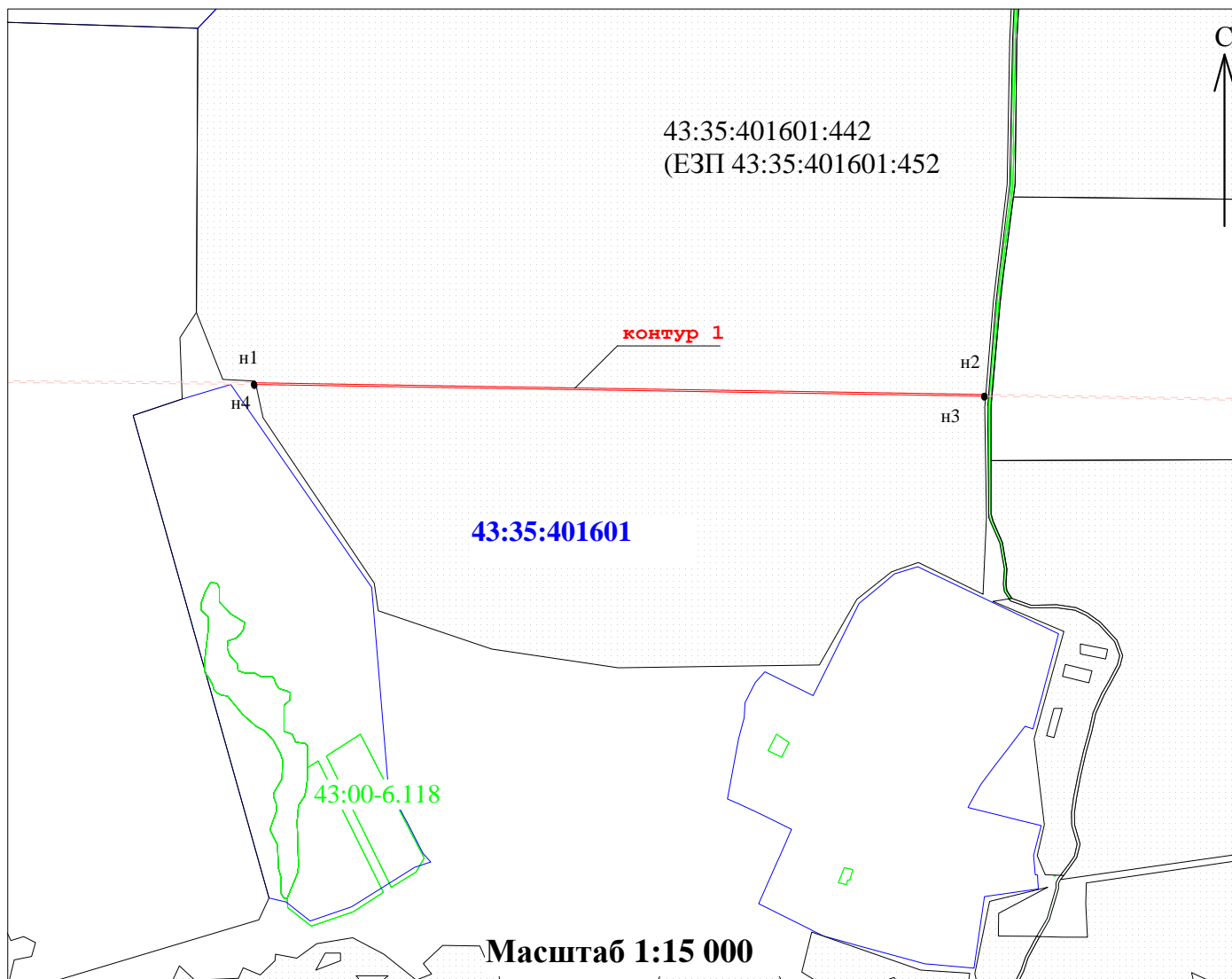
2. Сведения о характерных точках границ объекта

Обозначение характерных точек границ	Существующие координаты, м		Измененные (уточненные) координаты, м		Метод определения координат характерной точки	Средняя квадратическая погрешность положения характерной точки (Mt), м	Описание обозначения точки на местности (при наличии)
	X	Y	X	Y			
1	2	3	4	5	6	7	8
-	-	-	-	-	-	-	





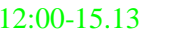
3. Сведения о характерных точках части (частей) границы объекта

Обозначение характерных точек части границы	Существующие координаты, м		Измененные (уточненные) координаты, м		Метод определения координат характерной точки	Средняя квадратическая погрешность положения характерной точки (Mt), м	Описание обозначения точки на местности (при наличии)
	X	Y	X	Y			
1	2	3	4	5	6	7	8
-	-	-	-	-	-	-	

План границы объекта



Используемые условные знаки и обозначения:

-  - граница публичного сервитута
-  н1 - обозначение поворотной точки границы публичного сервитута
-  - граница и кадастровый номер земельного участка, включенного в ЕГРН
-  - граница и номер кадастрового квартала
-  - граница и номер зоны с особыми условиями использования территорий

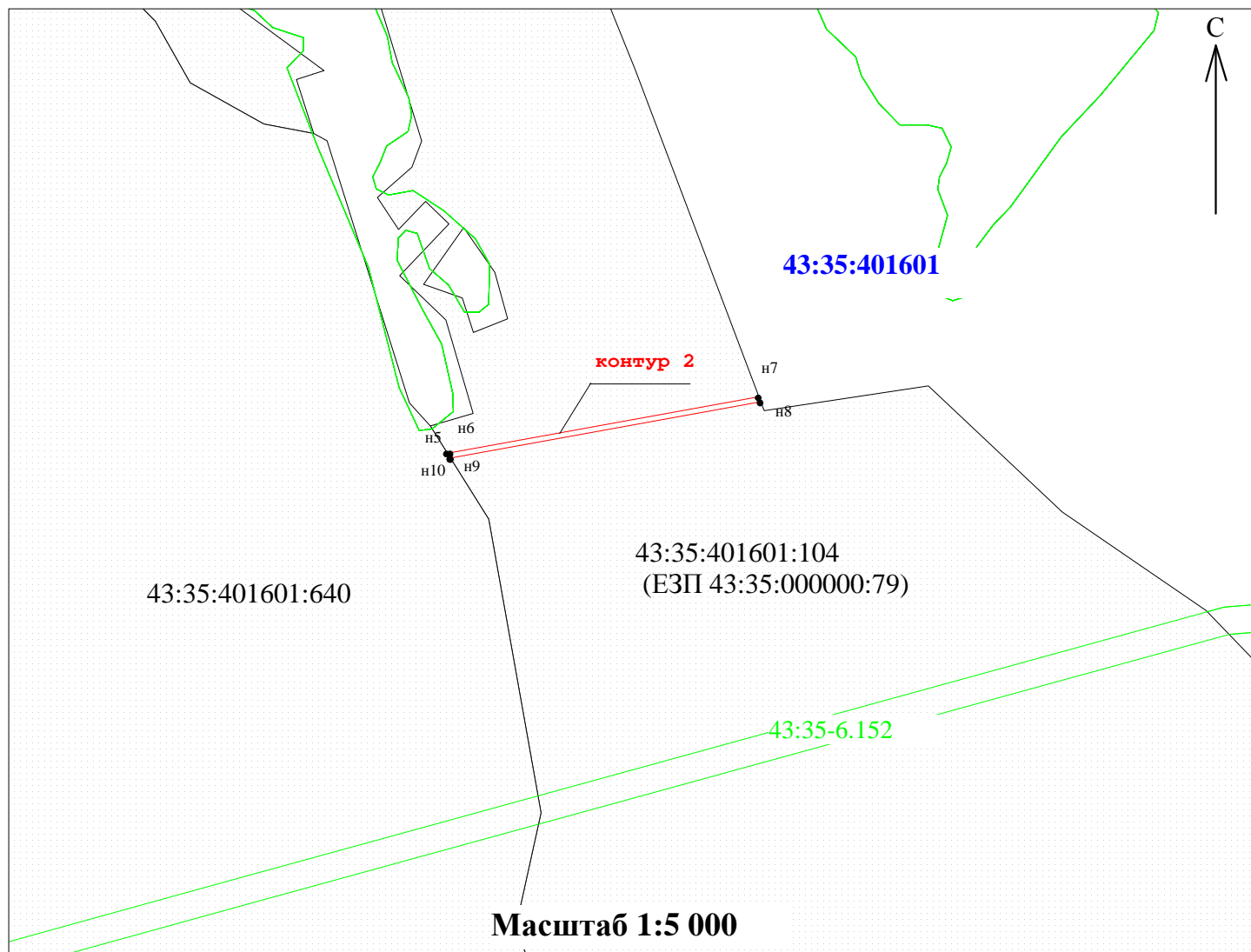
Подпись _____ Яружина О.А. Дата 04.04.2024 г.

Место для оттиска печати (при наличии) лица, _____
ис местоположения границ объекта





Раздел 4

План границы объекта



Используемые условные знаки и обозначения:

-  - граница публичного сервитута
-  n1 - обозначение поворотной точки границы публичного сервитута
- 12:10:0070104:23 - граница и кадастровый номер земельного участка, включенного в ЕГРН
- 12:10:0070104 - граница и номер кадастрового квартала
- 12:00-15.13 - граница и номер зоны с особыми условиями использования территорий

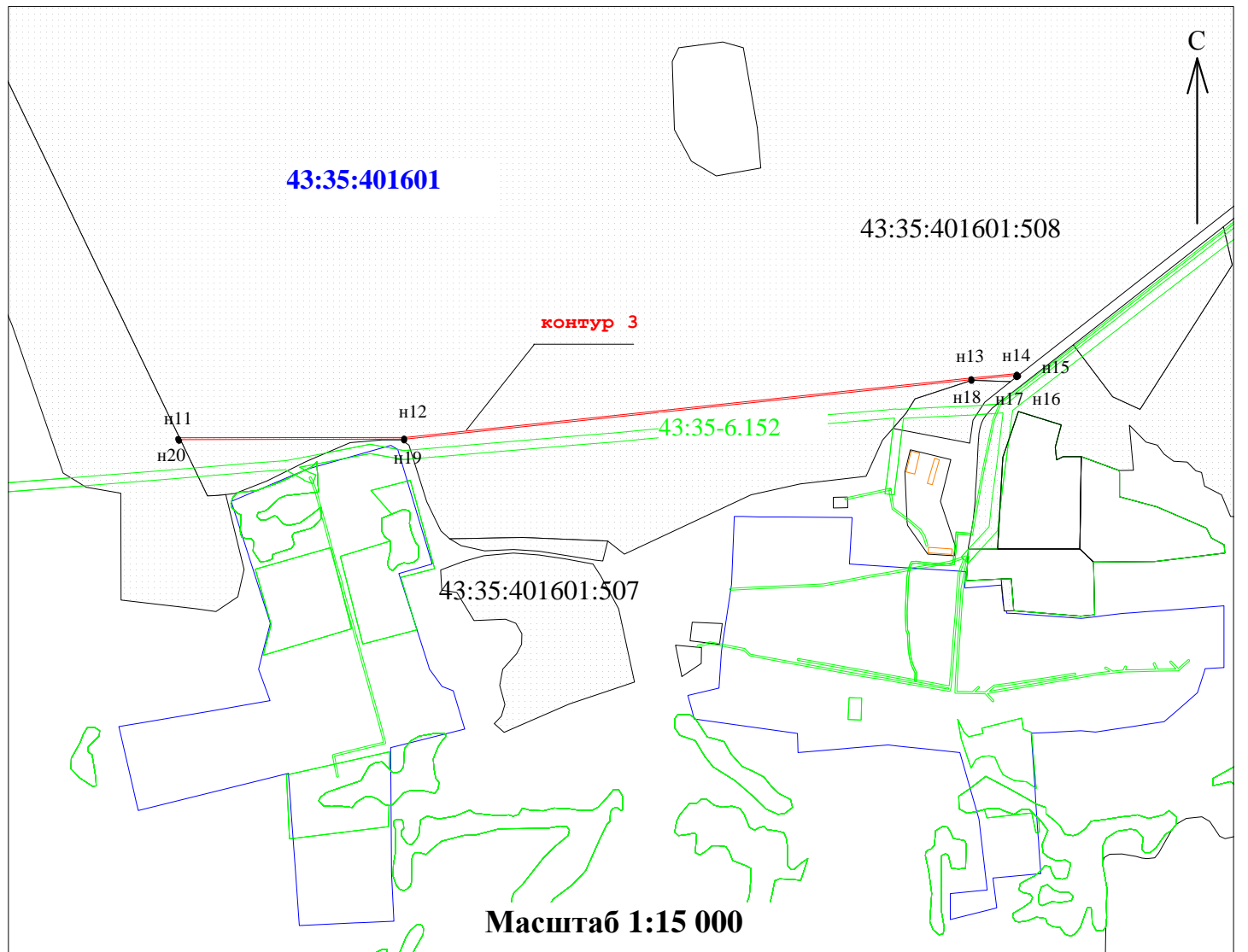
Подпись _____ Яружина О. А. Дата 04.04.2024 г.

Место для оттиска печати (при наличии) лица, _____
не местоположения границ объекта








Раздел 4

План границы объекта



Используемые условные знаки и обозначения:

-  - граница публичного сервитута
-  n1 - обозначение поворотной точки границы публичного сервитута
-  12:10:0070104:23 - граница и кадастровый номер земельного участка, включенного в ЕГРН
-  12:10:0070104 - граница и номер кадастрового квартала
-  12:00-15.13 - граница и номер зоны с особыми условиями использования территорий

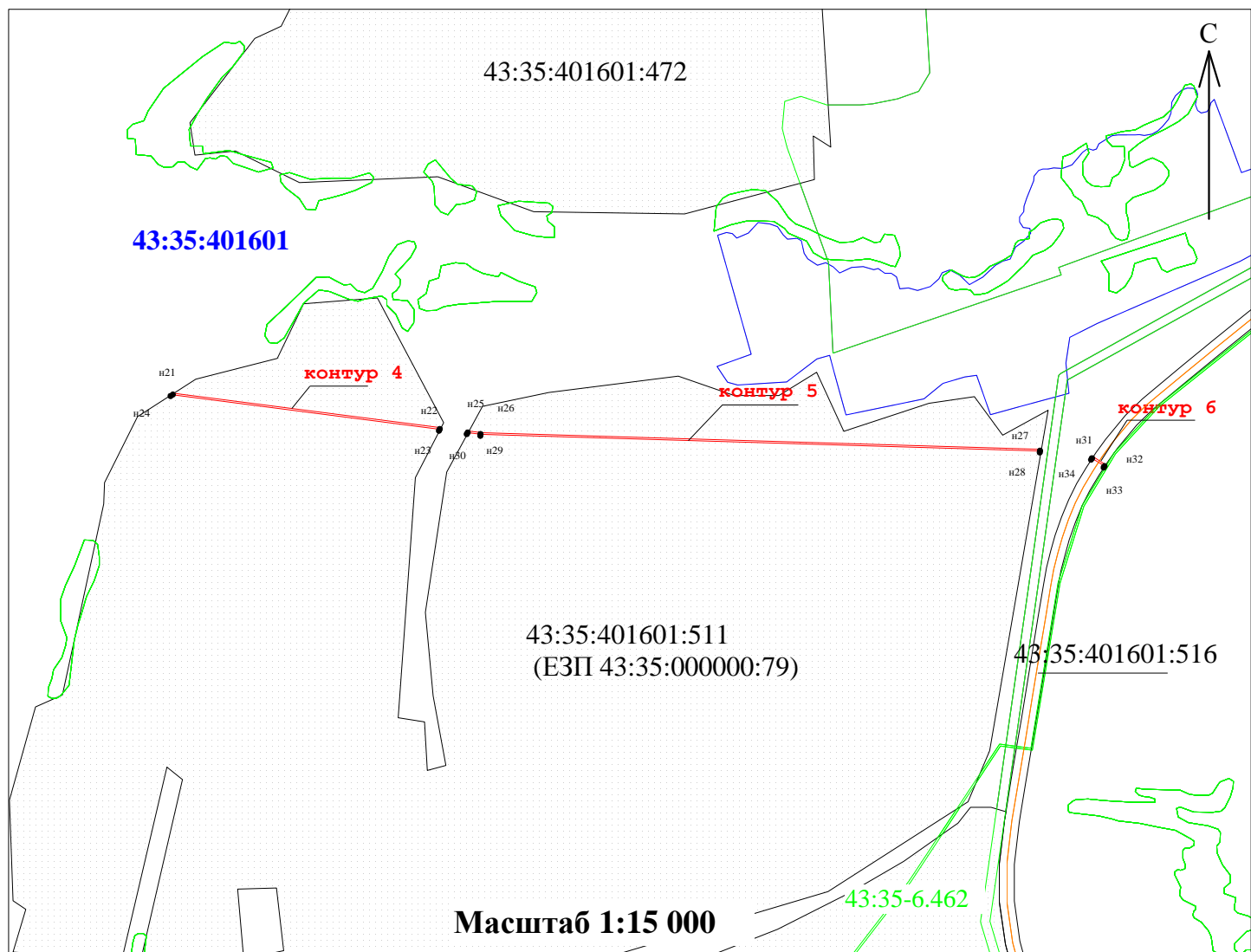
Подпись  Яружина О. А. Дата 04.04.2024 г.

Место для оттиска печати (при наличии) лица, не местоположения границ объекта





Раздел 4

План границы объекта



Используемые условные знаки и обозначения:

-  - граница публичного сервитута
-  н1 - обозначение поворотной точки границы публичного сервитута
- 12:10:0070104:23 - граница и кадастровый номер земельного участка, включенного в ЕГРН
- 12:10:0070104 - граница и номер кадастрового квартала
- 12:00-15.13 - граница и номер зоны с особыми условиями использования территорий

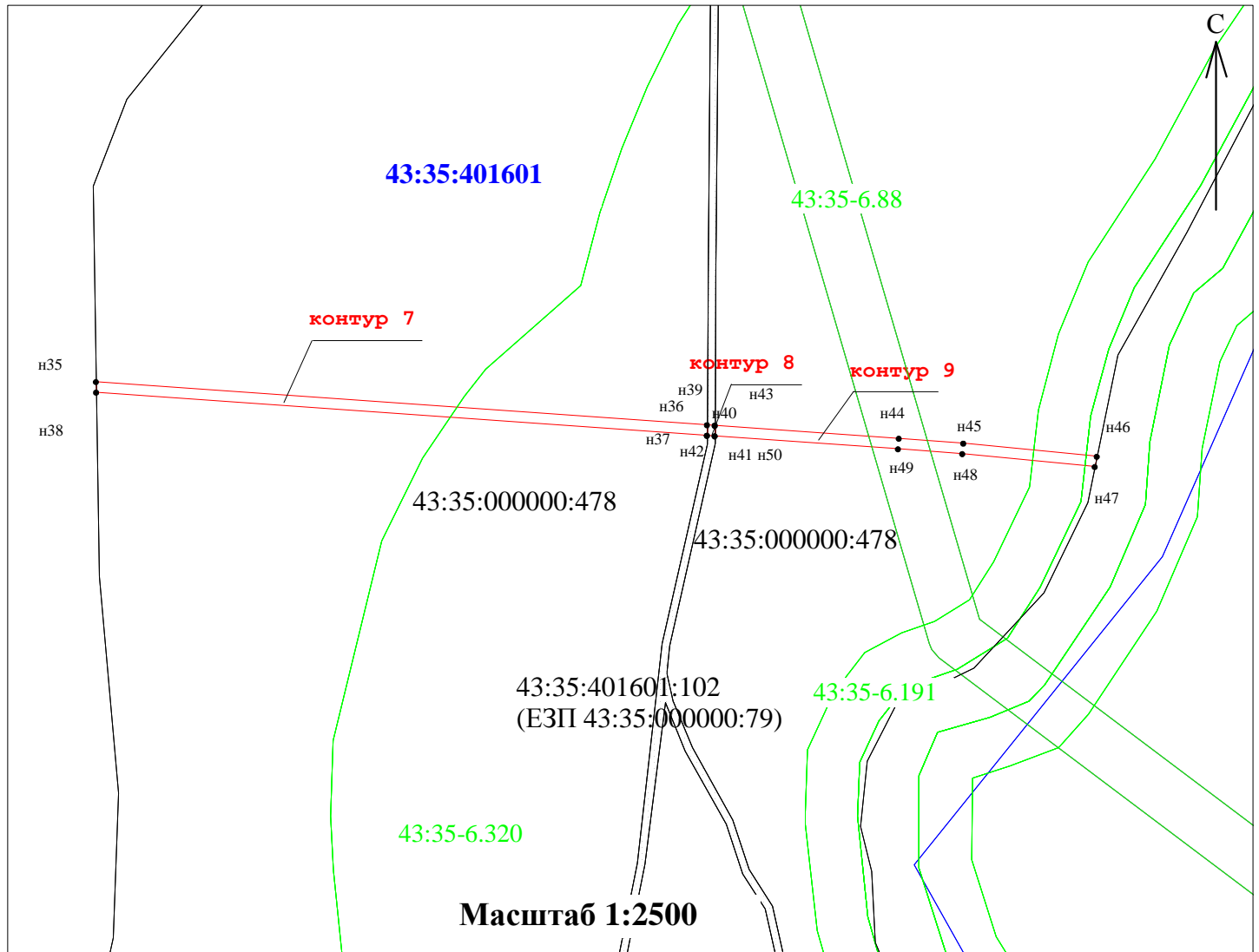
Подпись  Яружина О.А. Дата 04.04.2024 г.

Место для оттиска печати (при наличии) лица,
не местоположения границ объекта





Раздел 4

План границы объекта



Используемые условные знаки и обозначения:

-  - граница публичного сервитута
-  n1 - обозначение поворотной точки границы публичного сервитута
- 12:10:0070104:23 - граница и кадастровый номер земельного участка, включенного в ЕГРН
- 12:10:0070104 - граница и номер кадастрового квартала
- 12:00-15.13 - граница и номер зоны с особыми условиями использования территорий

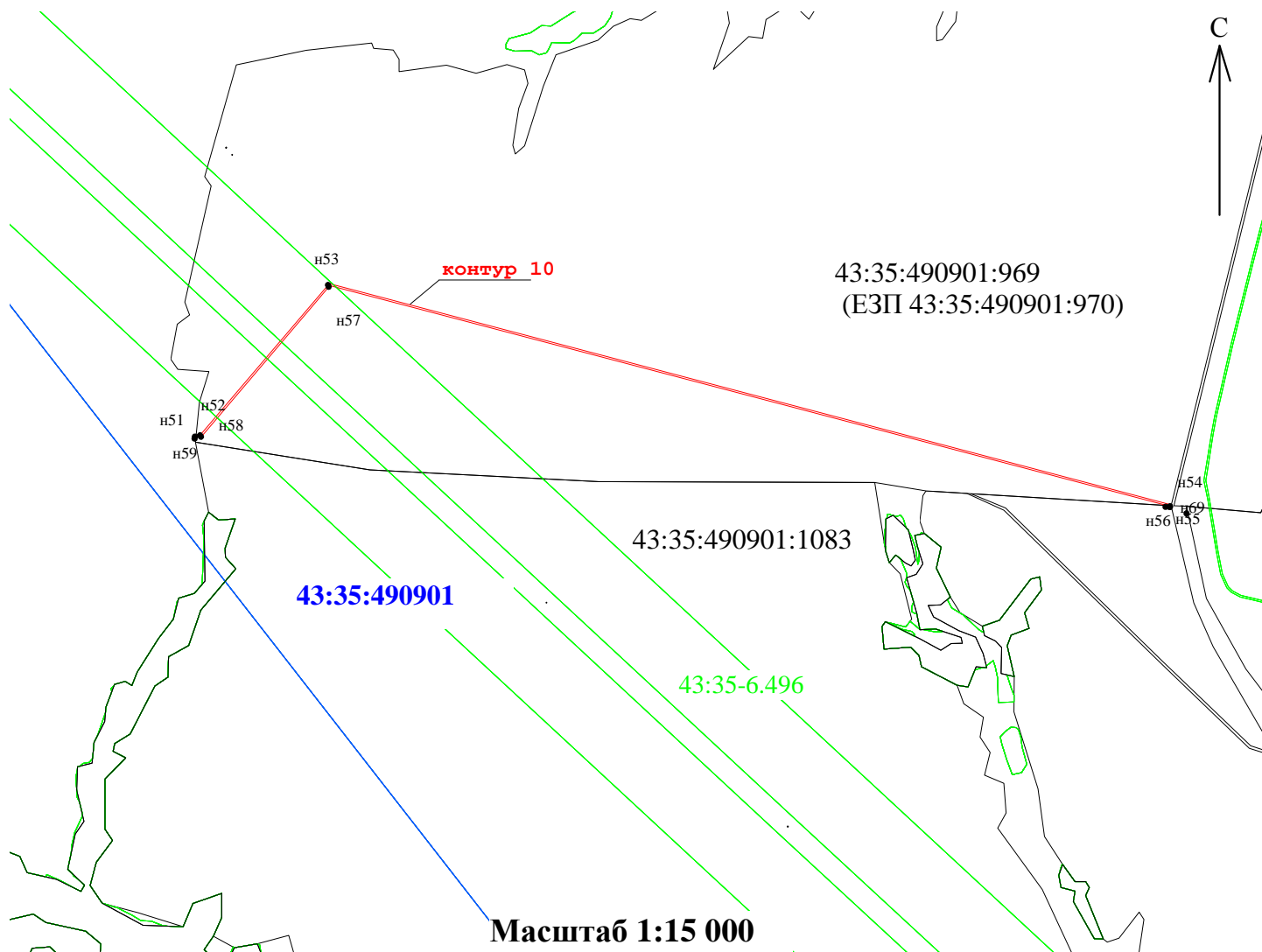
Подпись _____ Яружина О.А. Дата 04.04.2024 г.

Место для оттиска печати (при наличии) лица, _____
не местоположения границ объекта








Раздел 4

План границы объекта



Используемые условные знаки и обозначения:

-  - граница публичного сервитута
-  н1 - обозначение поворотной точки границы публичного сервитута
-  12:10:0070104:23 - граница и кадастровый номер земельного участка, включенного в ЕГРН
-  12:10:0070104 - граница и номер кадастрового квартала
-  12:00-15.13 - граница и номер зоны с особыми условиями использования территорий

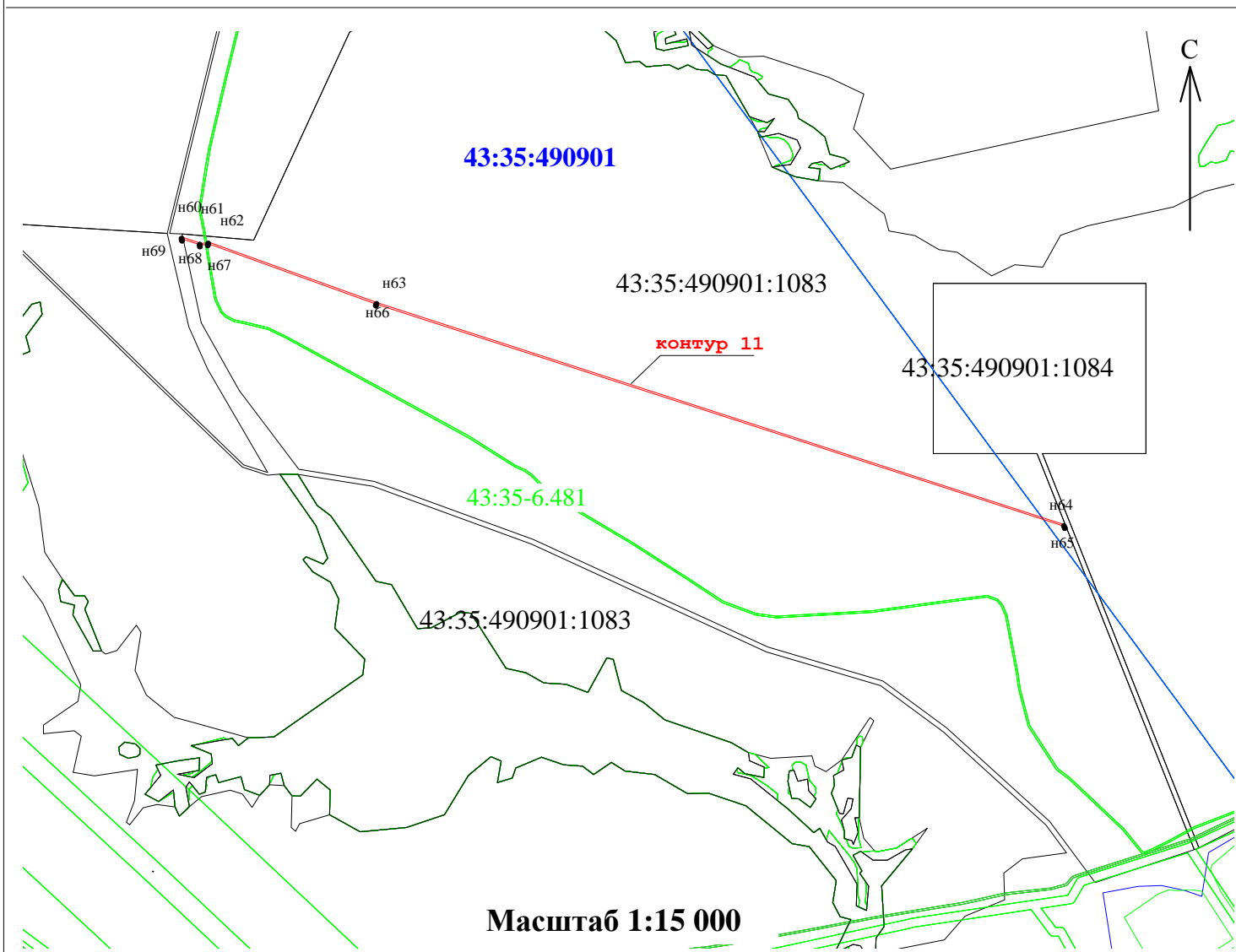
Подпись  Яружина О. А. Дата 04.04.2024 г.

Место для оттиска печати (при наличии) лица,
не местоположения границ объекта








Раздел 4

План границы объекта



Используемые условные знаки и обозначения:

-  - граница публичного сервитута
-  n1 - обозначение поворотной точки границы публичного сервитута
-  12:10:0070104:23 - граница и кадастровый номер земельного участка, включенного в ЕГРН
-  12:10:0070104 - граница и номер кадастрового квартала
-  12:00-15.13 - граница и номер зоны с особыми условиями использования территорий

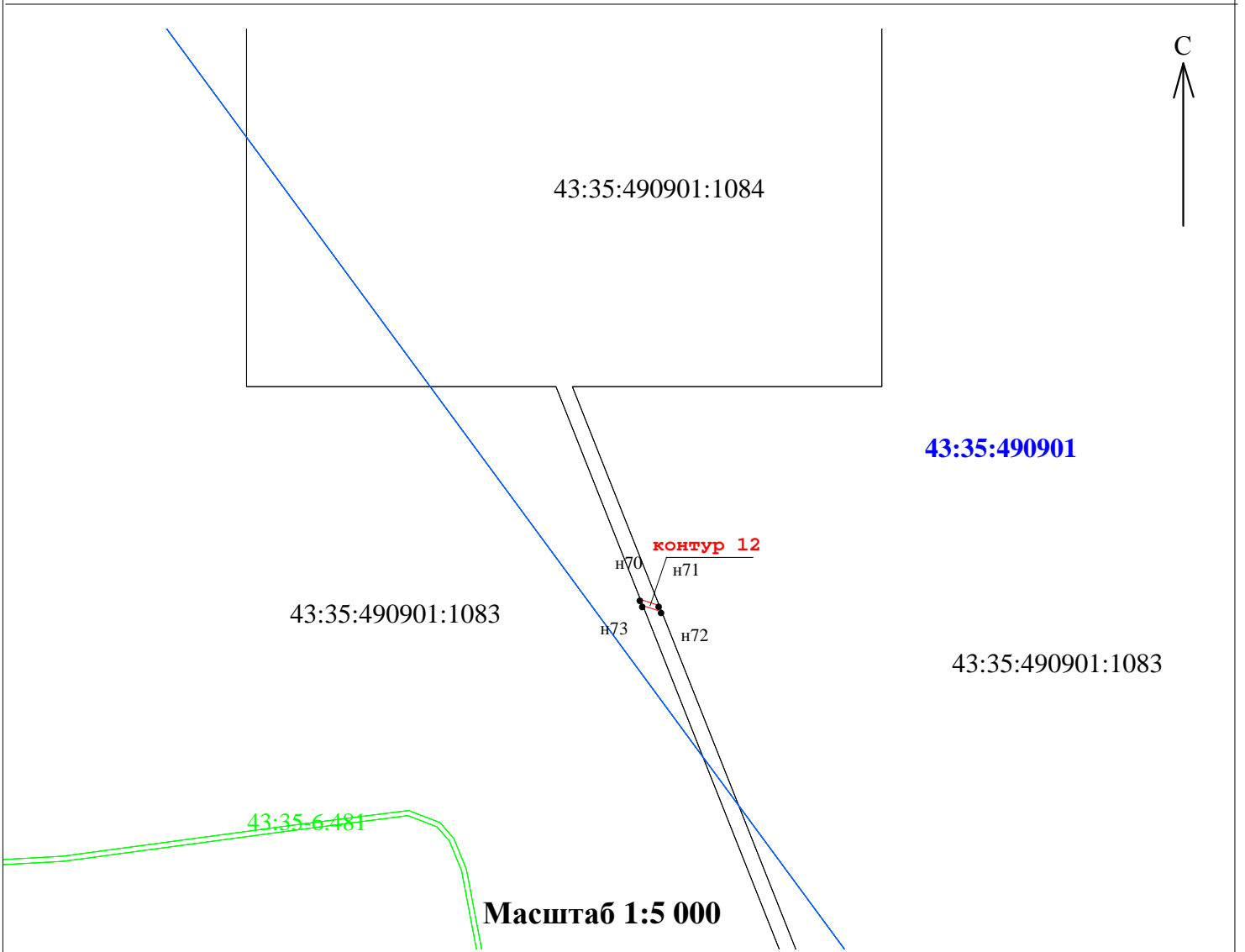
Подпись  Яружина О. А. Дата 04.04.2024 г.

Место для оттиска печати (при наличии) лица,
ис местоположения границ объекта



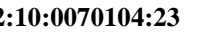




Раздел 4

План границы объекта



Используемые условные знаки и обозначения:

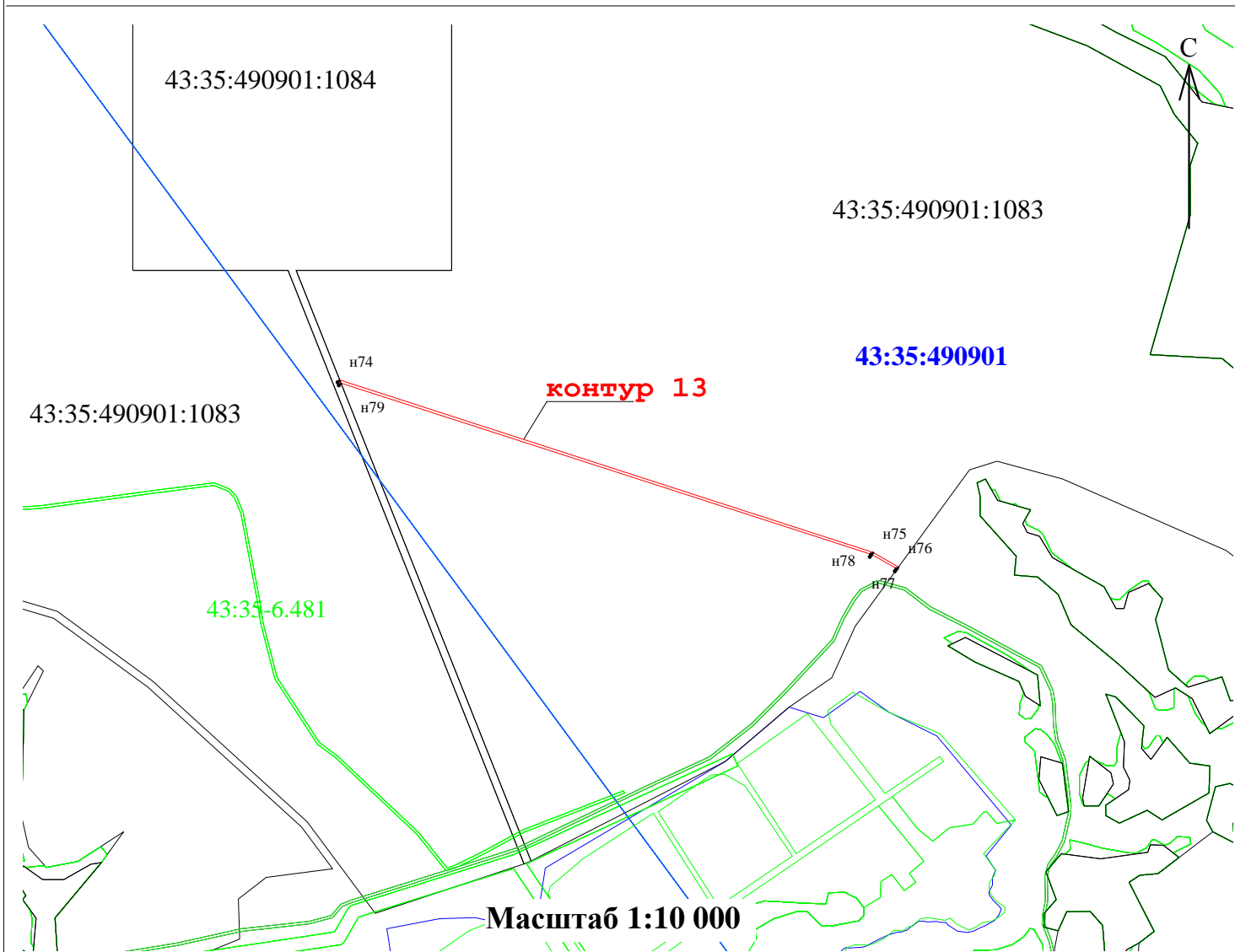
-  - граница публичного сервитута
-  n1 - обозначение поворотной точки границы публичного сервитута
-  - граница и кадастровый номер земельного участка, включенного в ЕГРН
-  - граница и номер кадастрового квартала
-  - граница и номер зоны с особыми условиями использования территорий

Подпись  Яружина О.А. Дата 04.04.2024 г.





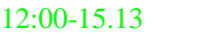
Место для оттиска печати (при наличии) лица,  ие местоположения границ объекта

Раздел 4

План границы объекта



Используемые условные знаки и обозначения:

-  - граница публичного сервитута
-  н1 - обозначение поворотной точки границы публичного сервитута
-  - граница и кадастровый номер земельного участка, включенного в ЕГРН
-  - граница и номер кадастрового квартала
-  - граница и номер зоны с особыми условиями использования территорий

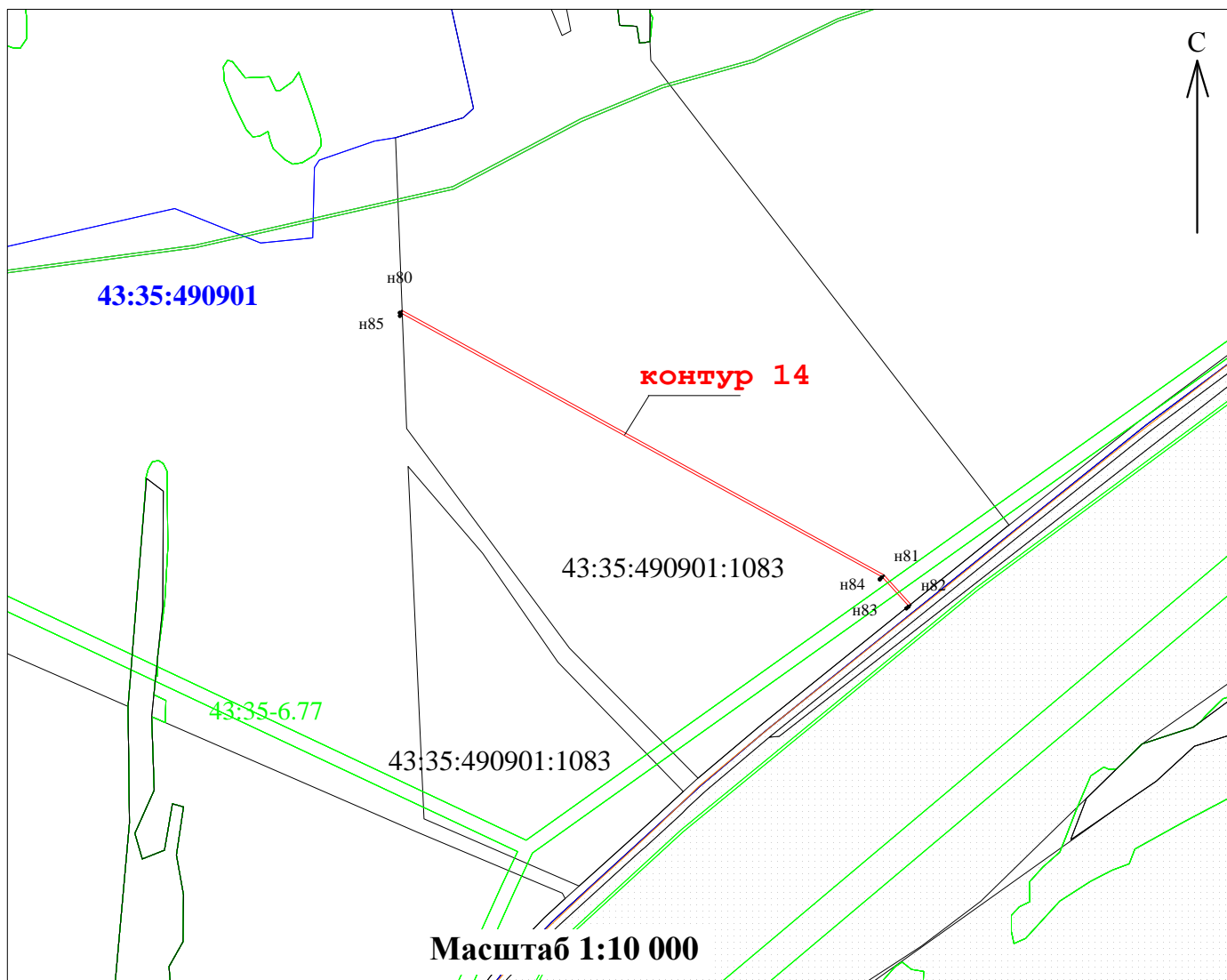
Подпись  Яружина О.А. Дата 04.04.2024 г.

Место для оттиска печати (при наличии) лица,
 ие местоположения границ объекта



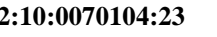




Раздел 4

План границы объекта



Используемые условные знаки и обозначения:

-  - граница публичного сервитута
-  н1 - обозначение поворотной точки границы публичного сервитута
-  - граница и кадастровый номер земельного участка, включенного в ЕГРН
-  - граница и номер кадастрового квартала
-  - граница и номер зоны с особыми условиями использования территорий

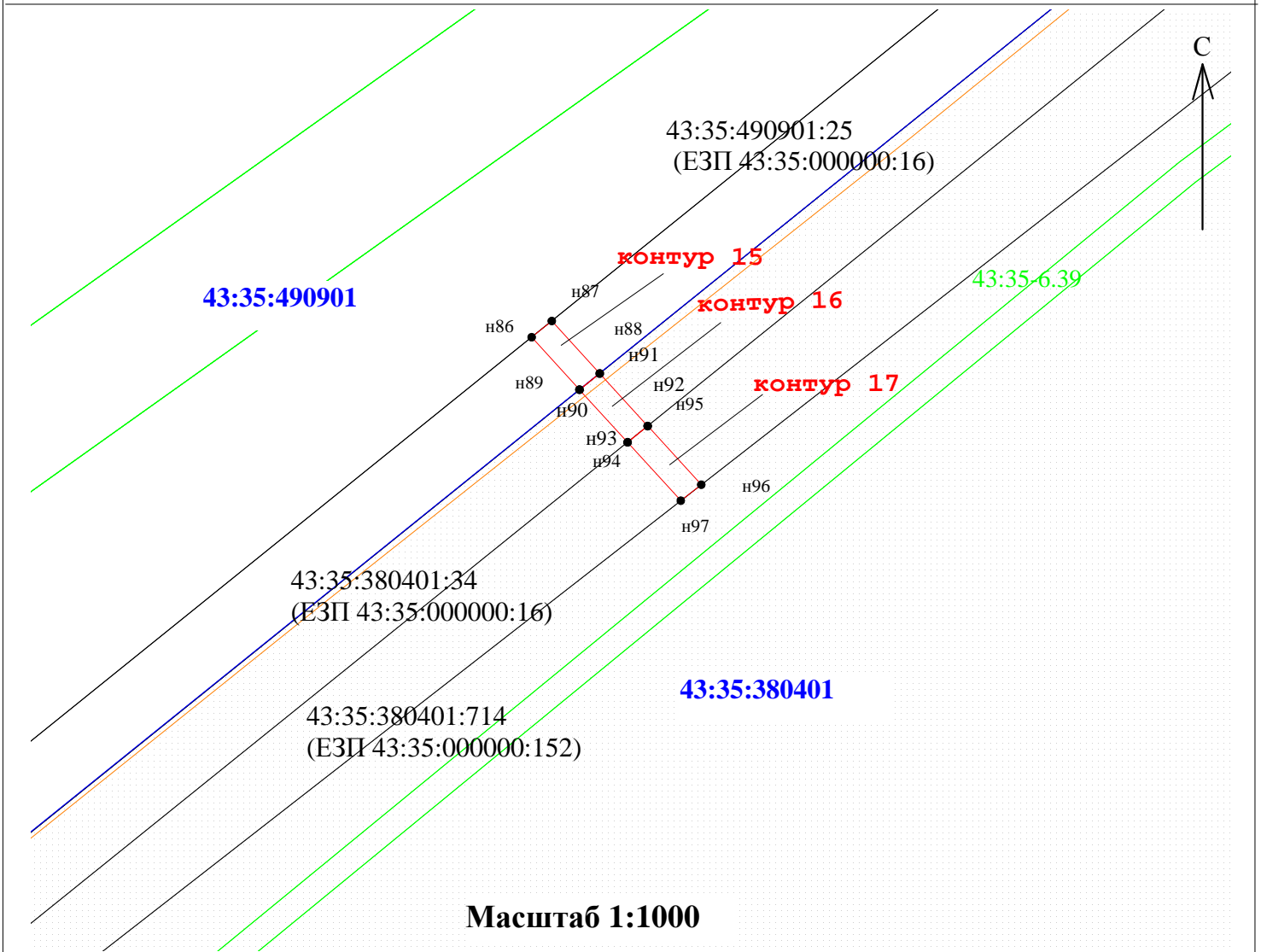
Подпись _____ Яружина О.А. Дата 04.04.2024 г.

Место для оттиска печати (при наличии) лица, владеющего объектом недвижимости
или место положения границ объекта








Раздел 4

План границы объекта



Используемые условные знаки и обозначения:

-  - граница публичного сервитута
-  н1 - обозначение поворотной точки границы публичного сервитута
-  12:10:0070104:23 - граница и кадастровый номер земельного участка, включенного в ЕГРН
-  12:10:0070104 - граница и номер кадастрового квартала
-  12:00-15.13 - граница и номер зоны с особыми условиями использования территорий

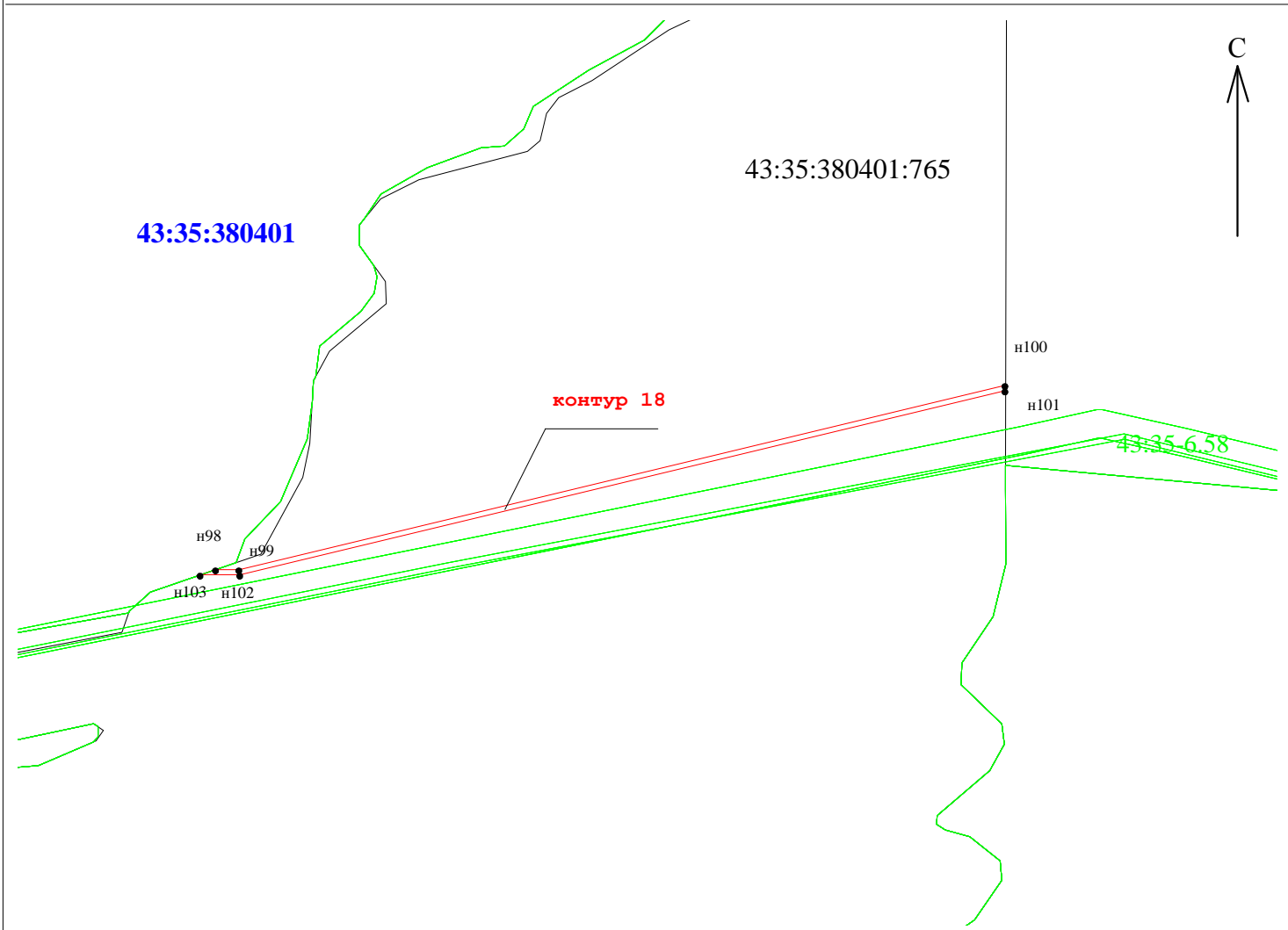
Подпись  Яружина О. А. Дата 04.04.2024 г.

Место для оттиска печати (при наличии) лица, владеющего объектом недвижимости
или местоположения границ объекта





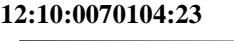


Раздел 4

План границы объекта



Масштаб 1:5 000

Используемые условные знаки и обозначения:

-  - граница публичного сервитута
-  н1 - обозначение поворотной точки границы публичного сервитута
-  - граница и кадастровый номер земельного участка, включенного в ЕГРН
-  - граница и номер кадастрового квартала
-  - граница и номер зоны с особыми условиями использования территорий

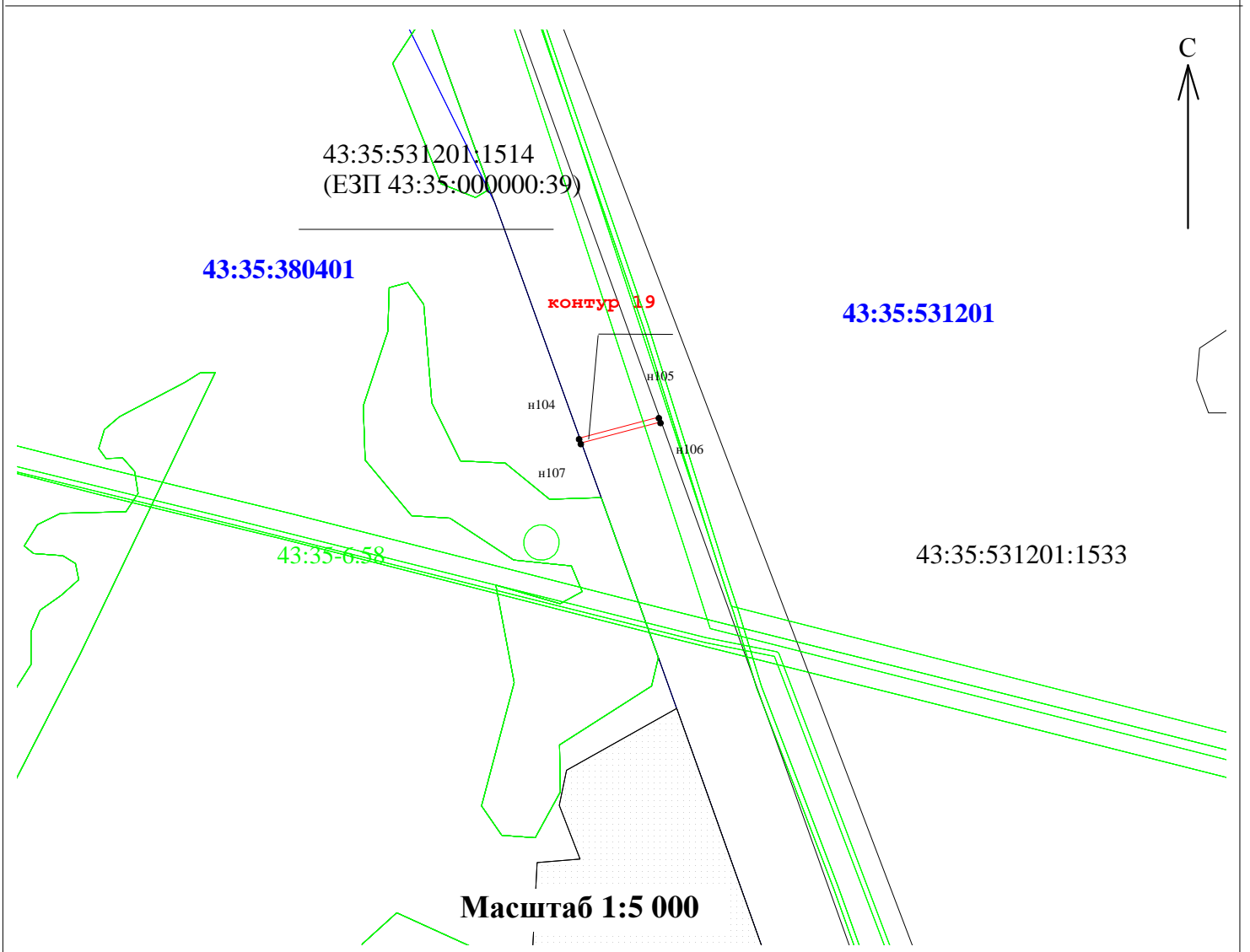
Подпись  Яружина О.А. Дата 04.04.2024 г.

Место для оттиска печати (при наличии) лица,
ис местоположения границ объекта



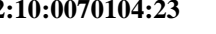

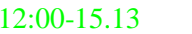


Раздел 4

План границы объекта



Используемые условные знаки и обозначения:

-  - граница публичного сервитута
-  н1 - обозначение поворотной точки границы публичного сервитута
-  - граница и кадастровый номер земельного участка, включенного в ЕГРН
-  - граница и номер кадастрового квартала
-  - граница и номер зоны с особыми условиями использования территорий

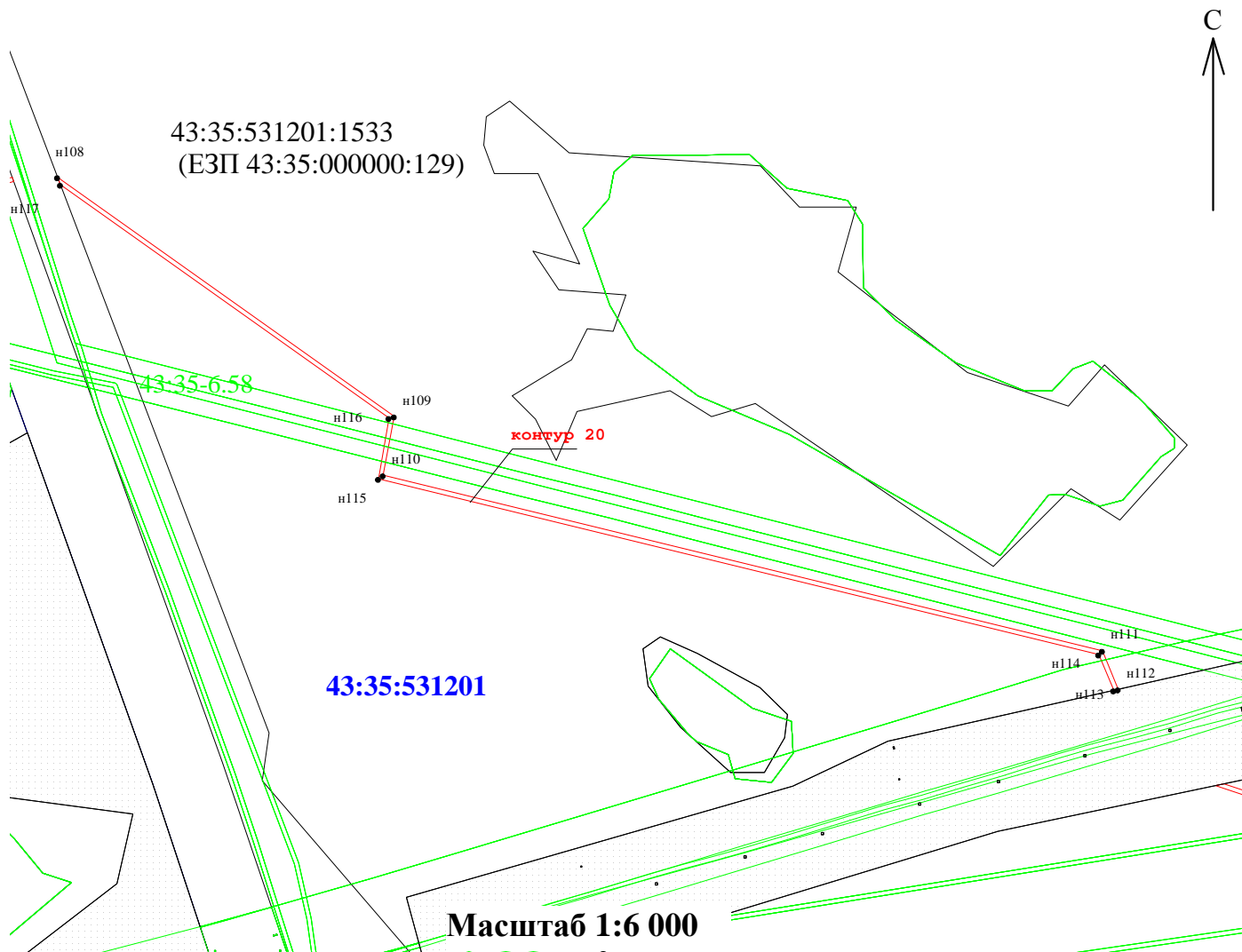
Подпись _____ Яружина О. А. Дата 04.04.2024 г.

Место для оттиска печати (при наличии) лица,
не местоположения границ объекта





Раздел 4

План границы объекта



Используемые условные знаки и обозначения:

-  - граница публичного сервитута
-  n1 - обозначение поворотной точки границы публичного сервитута
- 12:10:0070104:23 - граница и кадастровый номер земельного участка, включенного в ЕГРН
- 12:10:0070104 - граница и номер кадастрового квартала
- 12:00-15.13 - граница и номер зоны с особыми условиями использования территорий

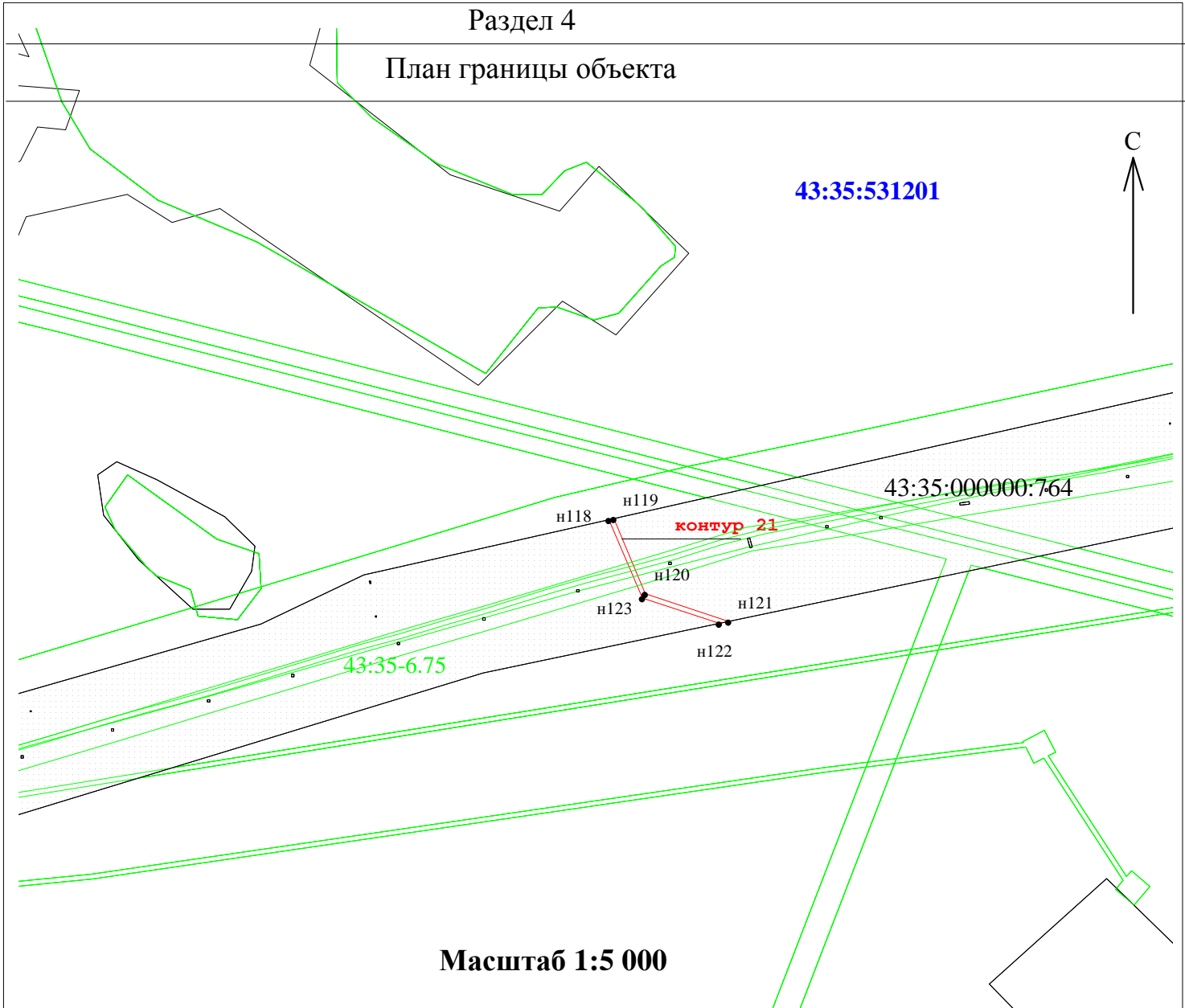
Подпись  Яружина О.А. Дата 04.04.2024 г.

Место для оттиска печати (при наличии) лица,
ис местоположения границ объекта



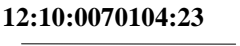

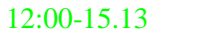


Раздел 4

План границы объекта



Используемые условные знаки и обозначения:

-  - граница публичного сервитута
-  н1 - обозначение поворотной точки границы публичного сервитута
-  - граница и кадастровый номер земельного участка, включенного в ЕГРН
-  - граница и номер кадастрового квартала
-  - граница и номер зоны с особыми условиями использования территорий

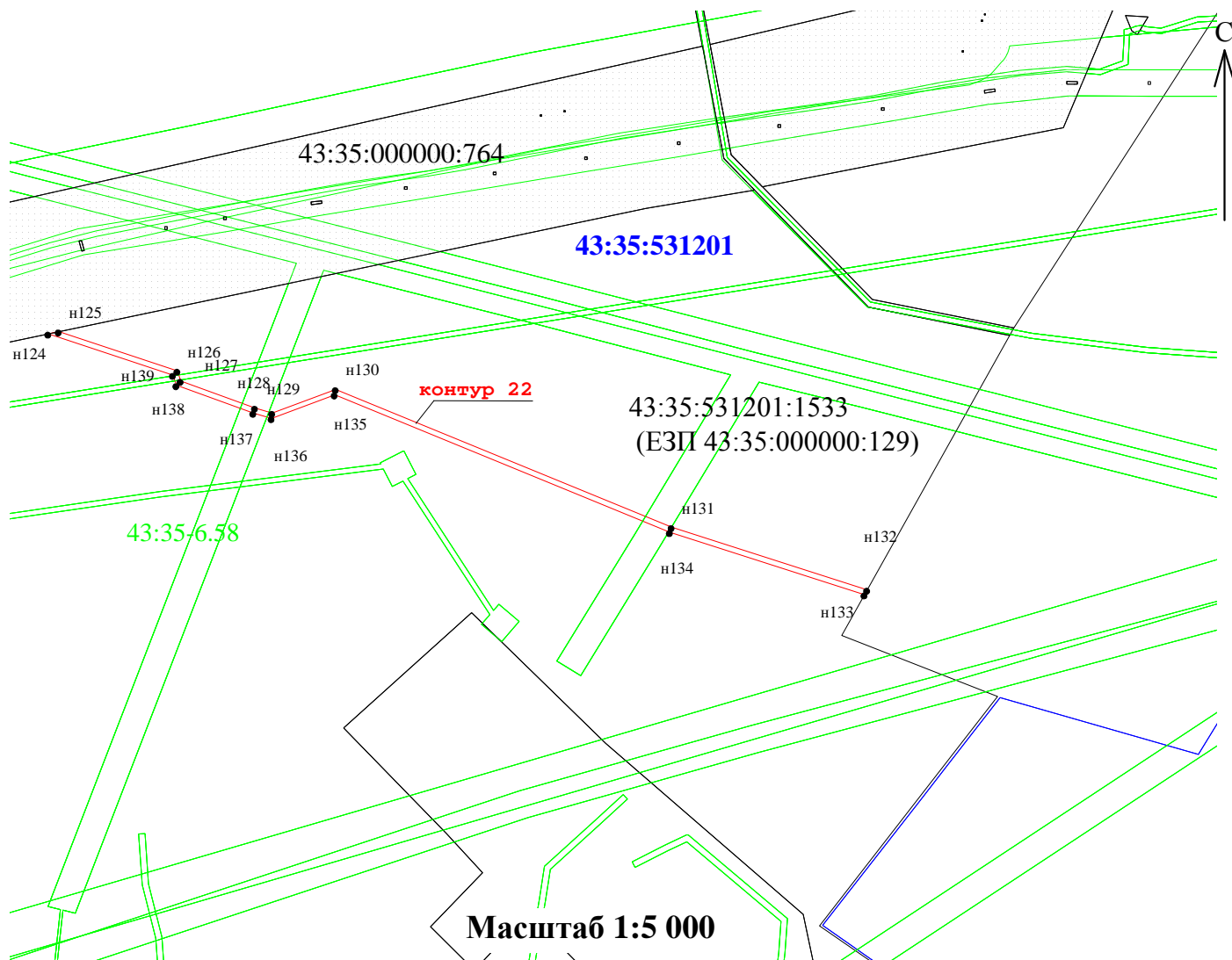
Подпись  Яружина О.А. Дата 04.04.2024 г.

Место для оттиска печати (при наличии) лица,
 ие местоположения границ объекта








Раздел 4

План границы объекта



Используемые условные знаки и обозначения:

-  - граница публичного сервитута
-  n1 - обозначение поворотной точки границы публичного сервитута
-  12:10:0070104:23 - граница и кадастровый номер земельного участка, включенного в ЕГРН
-  12:10:0070104 - граница и номер кадастрового квартала
-  12:00-15.13 - граница и номер зоны с особыми условиями использования территорий

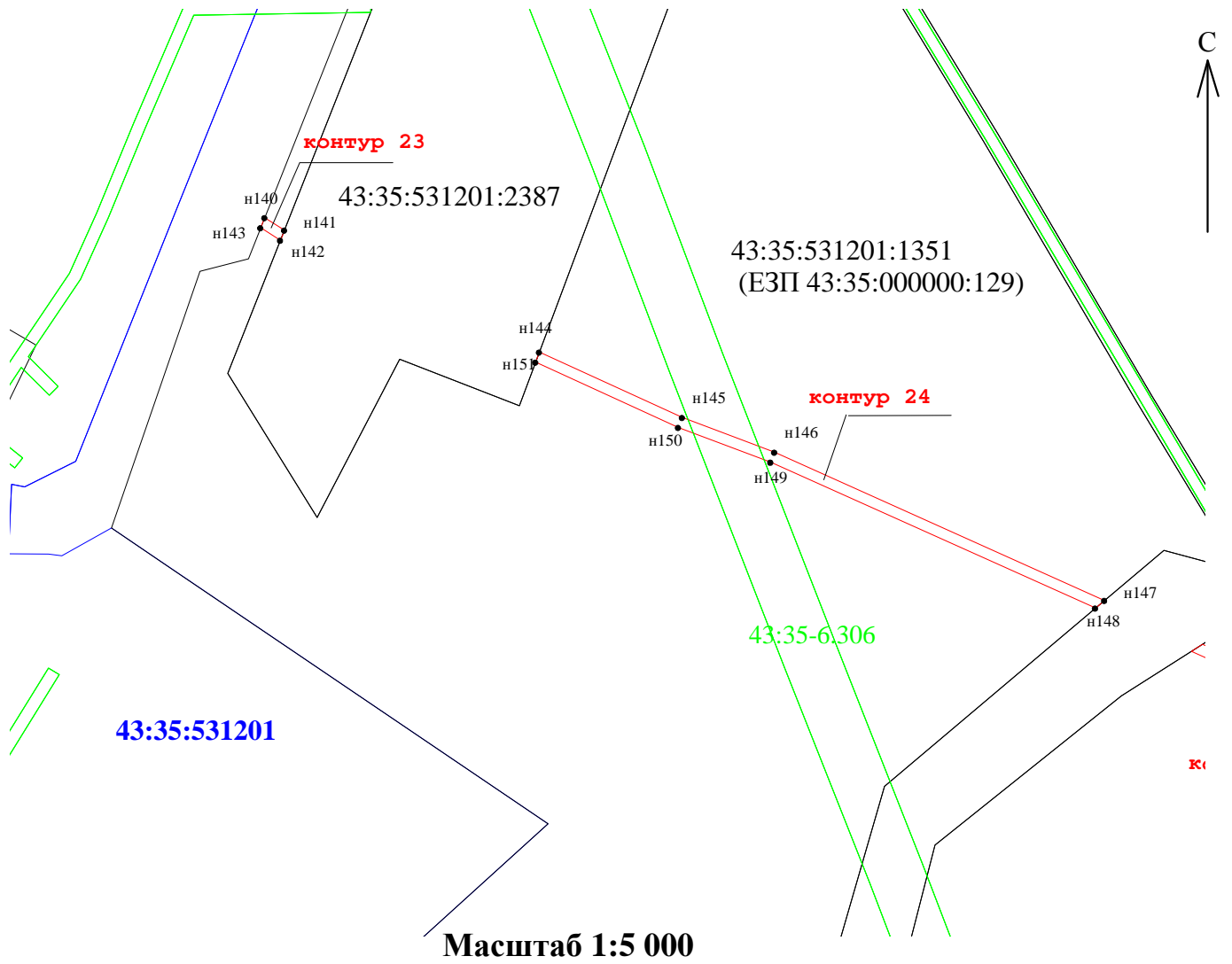
Подпись _____ Яружина О.А. Дата 04.04.2024 г.

Место для оттиска печати (при наличии) лица, не местоположения границ объекта





Раздел 4

План границы объекта



Используемые условные знаки и обозначения:

-  - граница публичного сервитута
-  н1 - обозначение поворотной точки границы публичного сервитута
- 12:10:0070104:23 - граница и кадастровый номер земельного участка, включенного в ЕГРН
- 12:10:0070104 - граница и номер кадастрового квартала
- 12:00-15.13 - граница и номер зоны с особыми условиями использования территорий

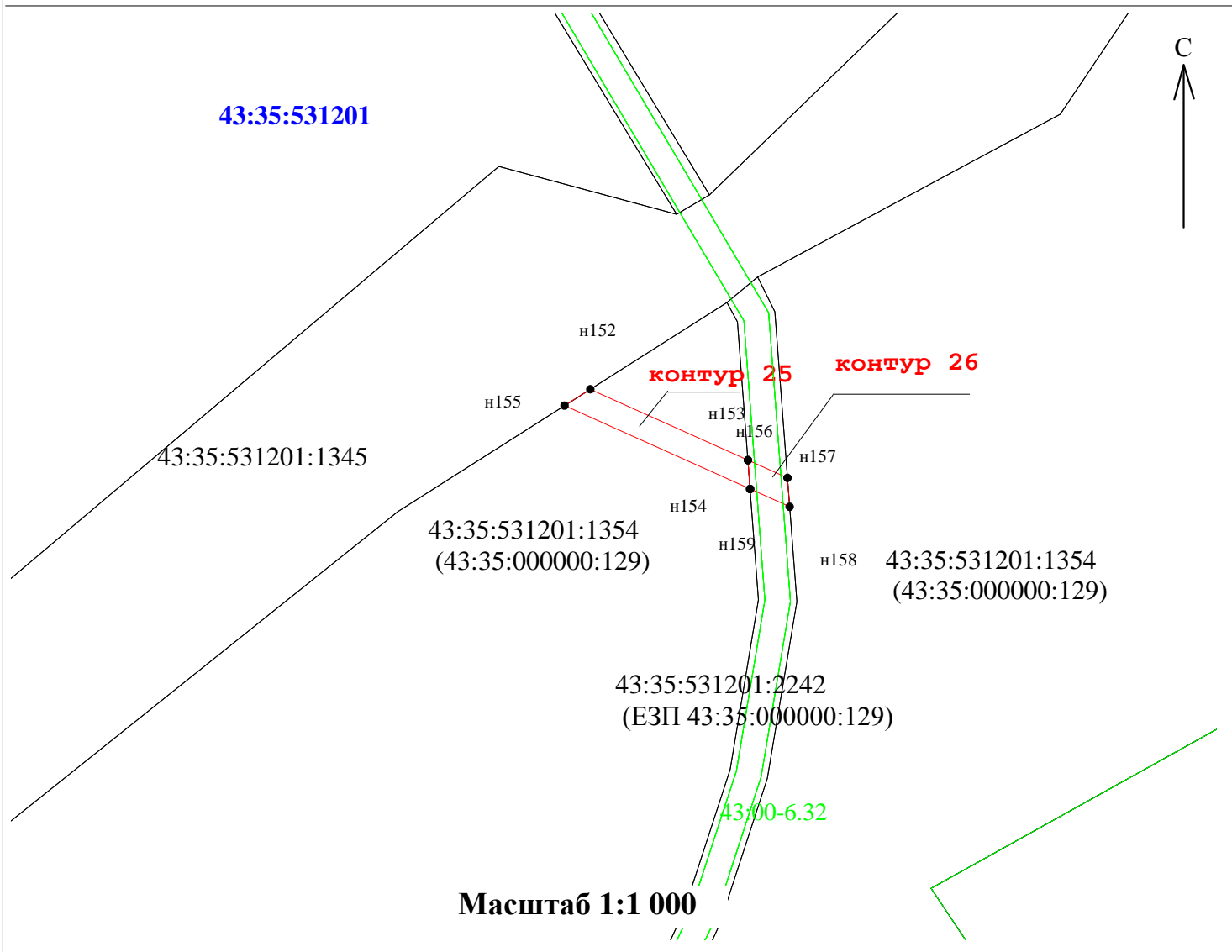
Подпись  Яружина О.А. Дата 04.04.2024 г.

Место для оттиска печати (при наличии) лица, ответственного за местоположения границ объекта








Раздел 4

План границы объекта



Используемые условные знаки и обозначения:

-  - граница публичного сервитута
-  н1 - обозначение поворотной точки границы публичного сервитута
-  - граница и кадастровый номер земельного участка, включенного в ЕГРН
-  - граница и номер кадастрового квартала
-  - граница и номер зоны с особыми условиями использования территорий

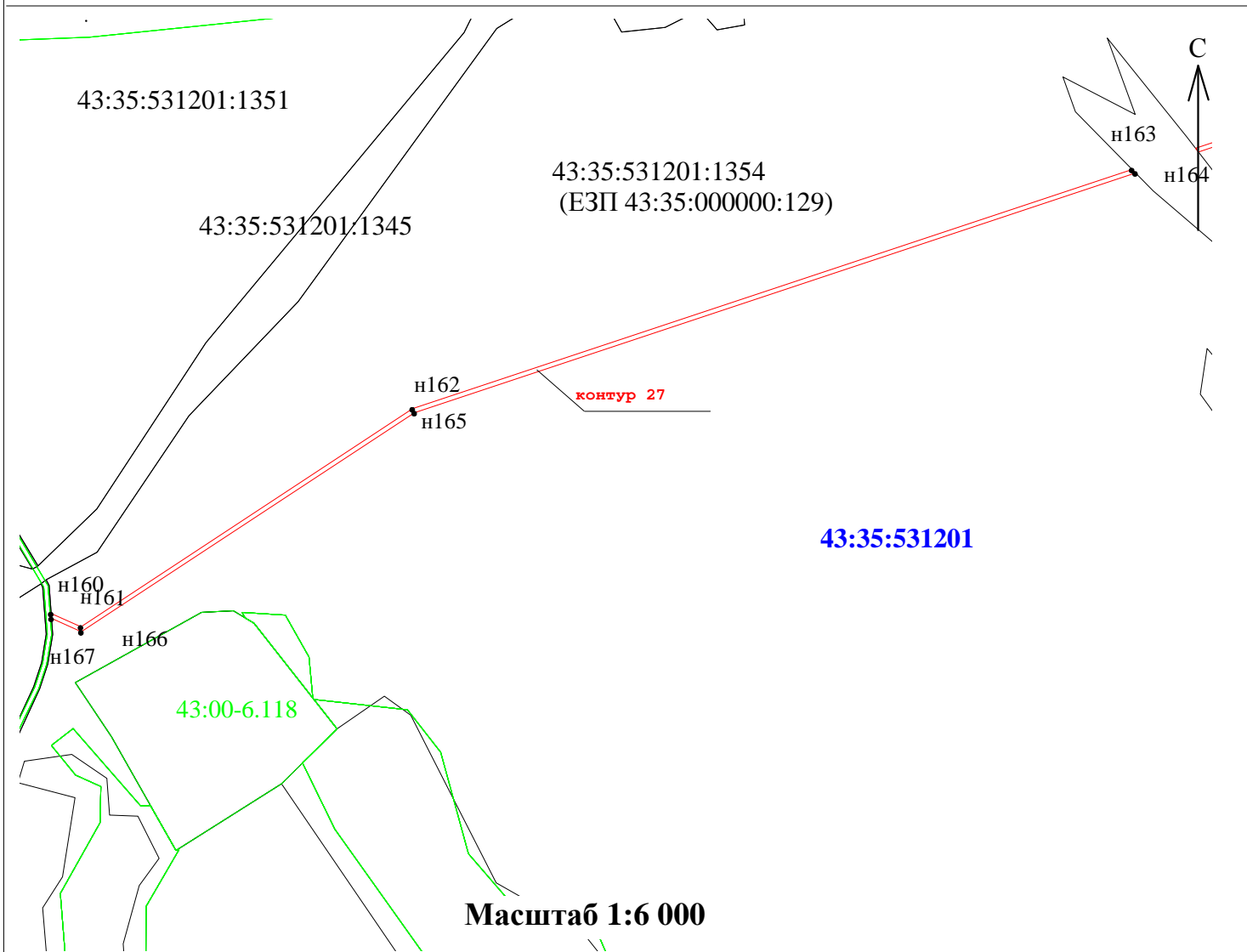
Подпись _____ Яружина О.А. Дата 04.04.2024 г.

Место для оттиска печати (при наличии) лица, _____
ис местоположения границ объекта








Раздел 4

План границы объекта



Используемые условные знаки и обозначения:

-  - граница публичного сервитута
-  n1 - обозначение поворотной точки границы публичного сервитута
-  12:10:0070104:23 - граница и кадастровый номер земельного участка, включенного в ЕГРН
-  12:10:0070104 - граница и номер кадастрового квартала
-  12:00-15.13 - граница и номер зоны с особыми условиями использования территорий

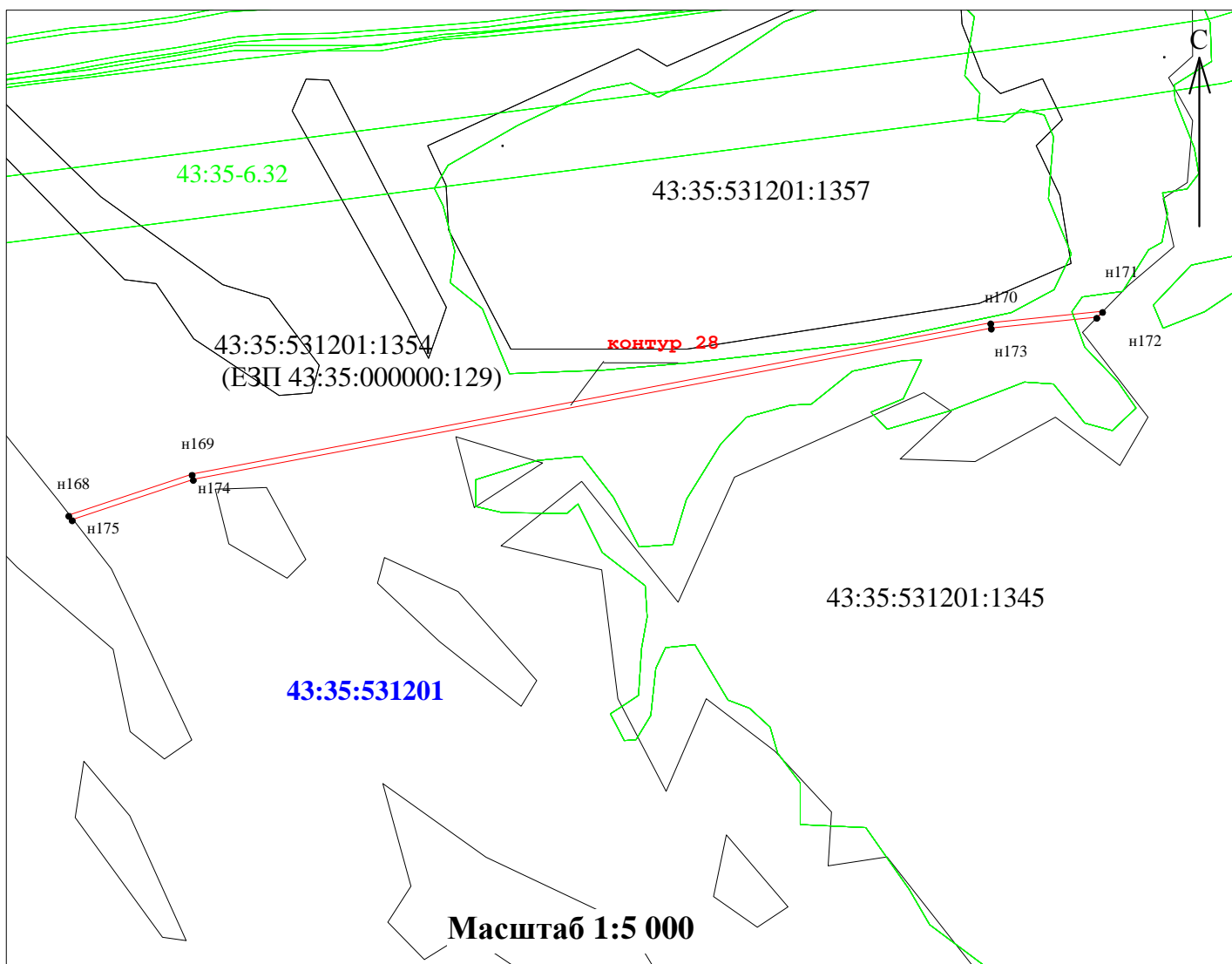
Подпись _____ Яружина О.А. Дата 04.04.2024 г.

Место для оттиска печати (при наличии) лица, ие местоположения границ объекта





Раздел 4

План границы объекта



Используемые условные знаки и обозначения:

-  - граница публичного сервитута
-  н1 - обозначение поворотной точки границы публичного сервитута
- 12:10:0070104:23 - граница и кадастровый номер земельного участка, включенного в ЕГРН
- 12:10:0070104 - граница и номер кадастрового квартала
- 12:00-15.13 - граница и номер зоны с особыми условиями использования территорий

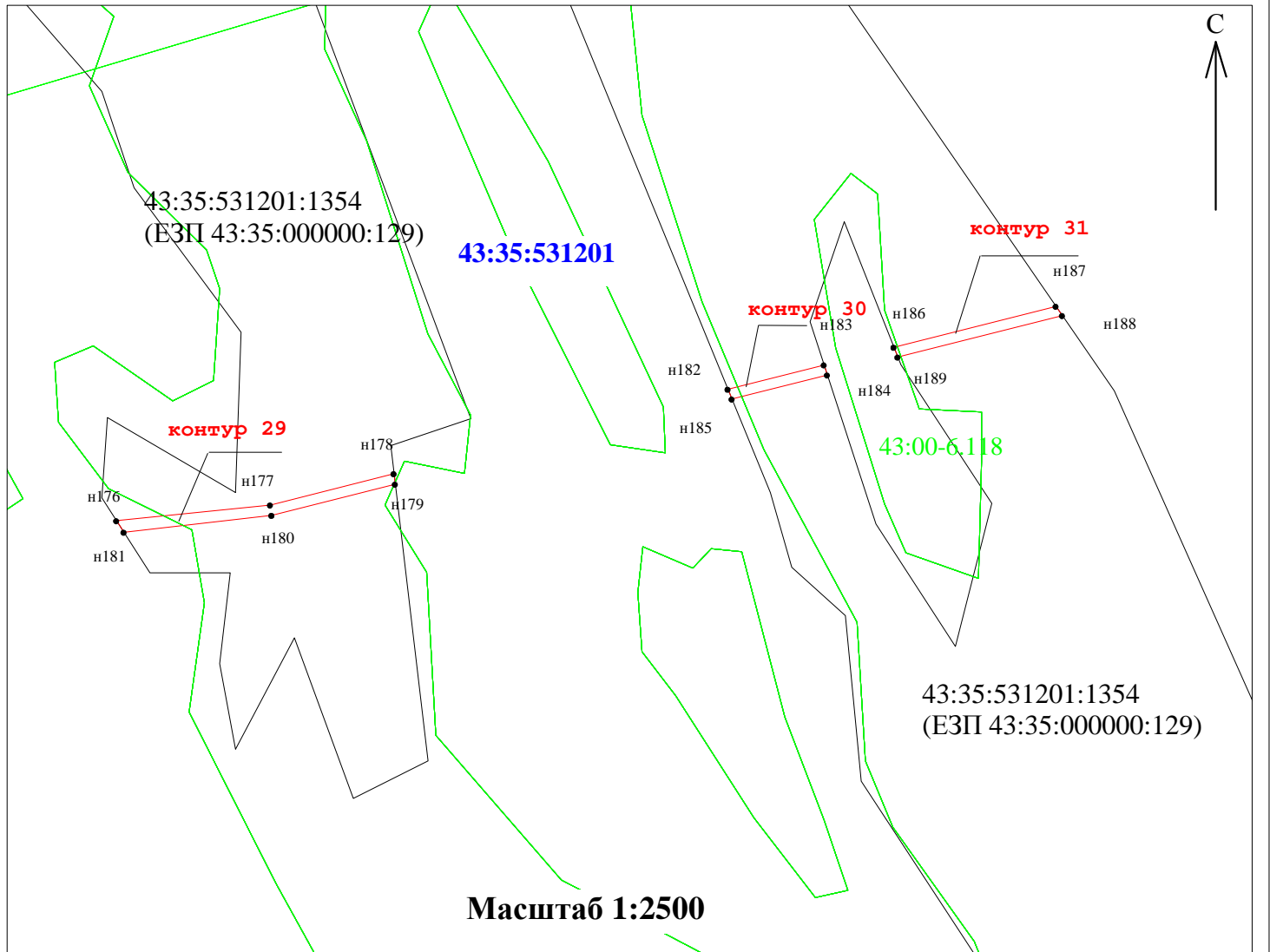
Подпись  Яружина О.А. Дата 04.04.2024 г.

Место для оттиска печати (при наличии) лица,
ис местоположения границ объекта





Раздел 4

План границы объекта



Используемые условные знаки и обозначения:

-  - граница публичного сервитута
-  н1 - обозначение поворотной точки границы публичного сервитута
- 12:10:0070104:23 - граница и кадастровый номер земельного участка, включенного в ЕГРН
- 12:10:0070104 - граница и номер кадастрового квартала
- 12:00-15.13 - граница и номер зоны с особыми условиями использования территорий

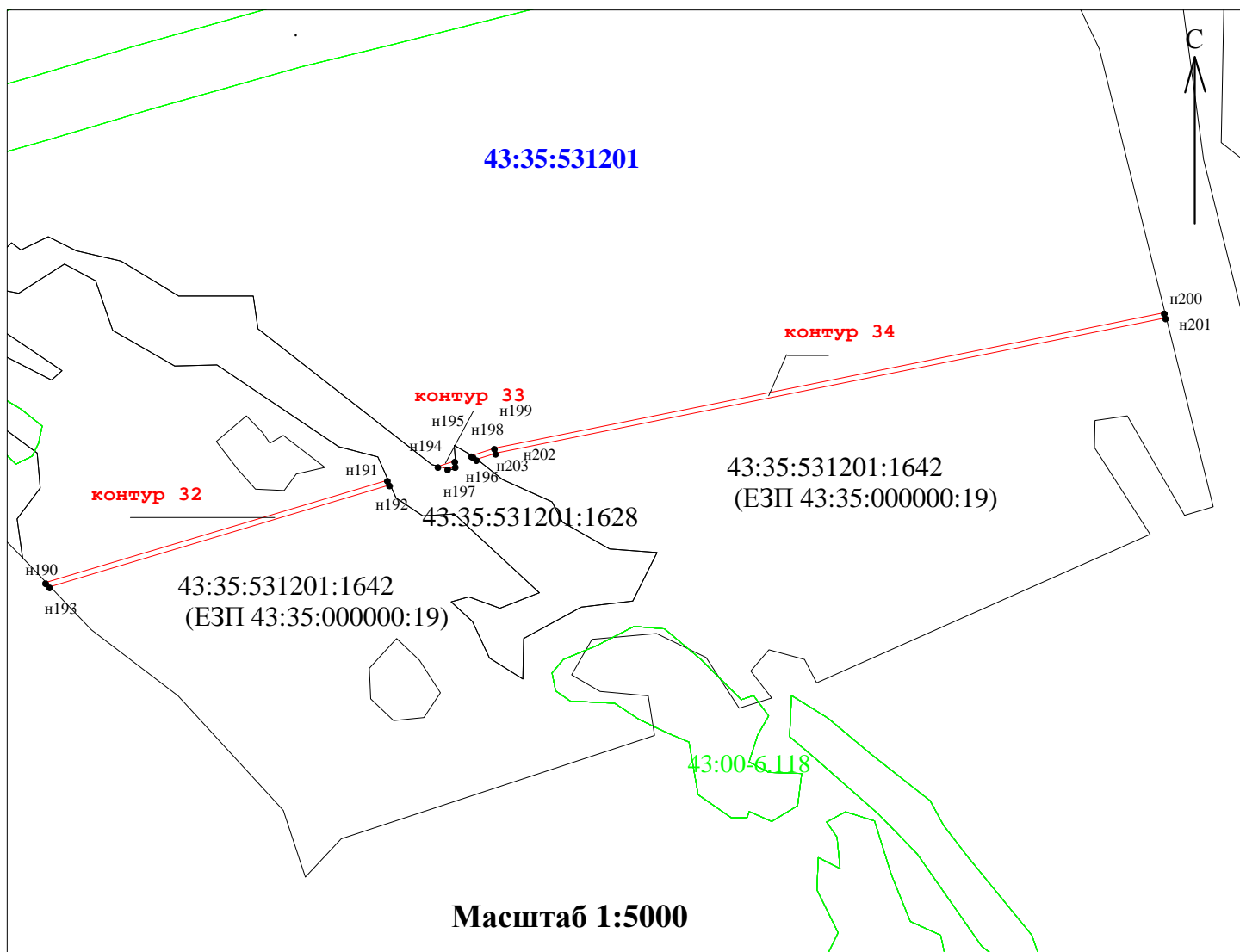
Подпись _____ Яружина О.А. Дата 04.04.2024 г.

Место для оттиска печати (при наличии) лица, владеющего объектом недвижимости
или местоположения границ объекта





Раздел 4

План границы объекта



Используемые условные знаки и обозначения:

-  - граница публичного сервитута
-  н1 - обозначение поворотной точки границы публичного сервитута
- 12:10:0070104:23 - граница и кадастровый номер земельного участка, включенного в ЕГРН
- 12:10:0070104 - граница и номер кадастрового квартала
- 12:00-15.13 - граница и номер зоны с особыми условиями использования территорий

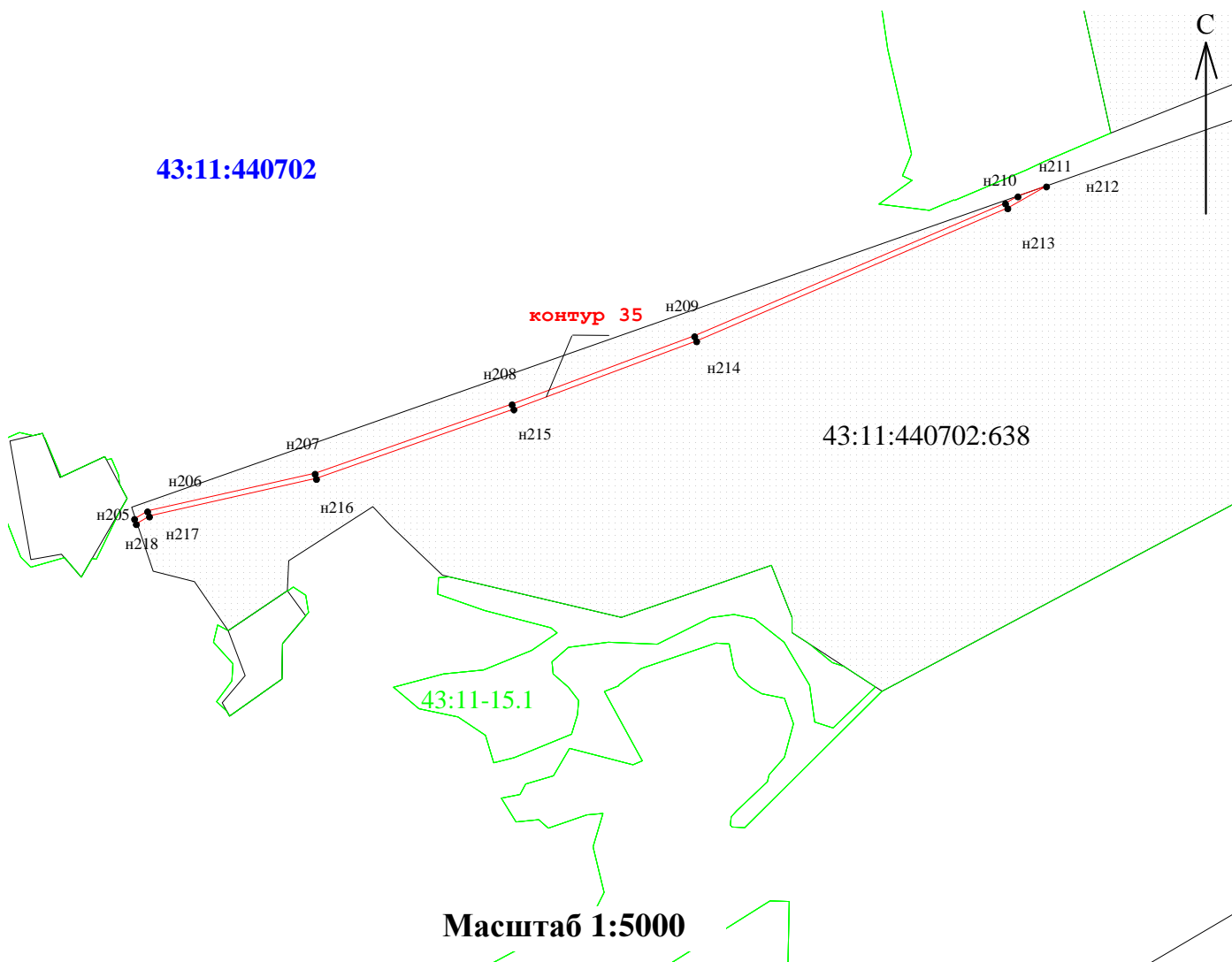
Подпись _____ Яружина О.А. Дата 04.04.2024 г.

Место для оттиска печати (при наличии) лица, _____
ис местоположения границ объекта





Раздел 4

План границы объекта



Используемые условные знаки и обозначения:

-  - граница публичного сервитута
-  n1 - обозначение поворотной точки границы публичного сервитута
- 12:10:0070104:23 - граница и кадастровый номер земельного участка, включенного в ЕГРН
- 12:10:0070104 - граница и номер кадастрового квартала
- 12:00-15.13 - граница и номер зоны с особыми условиями использования территорий

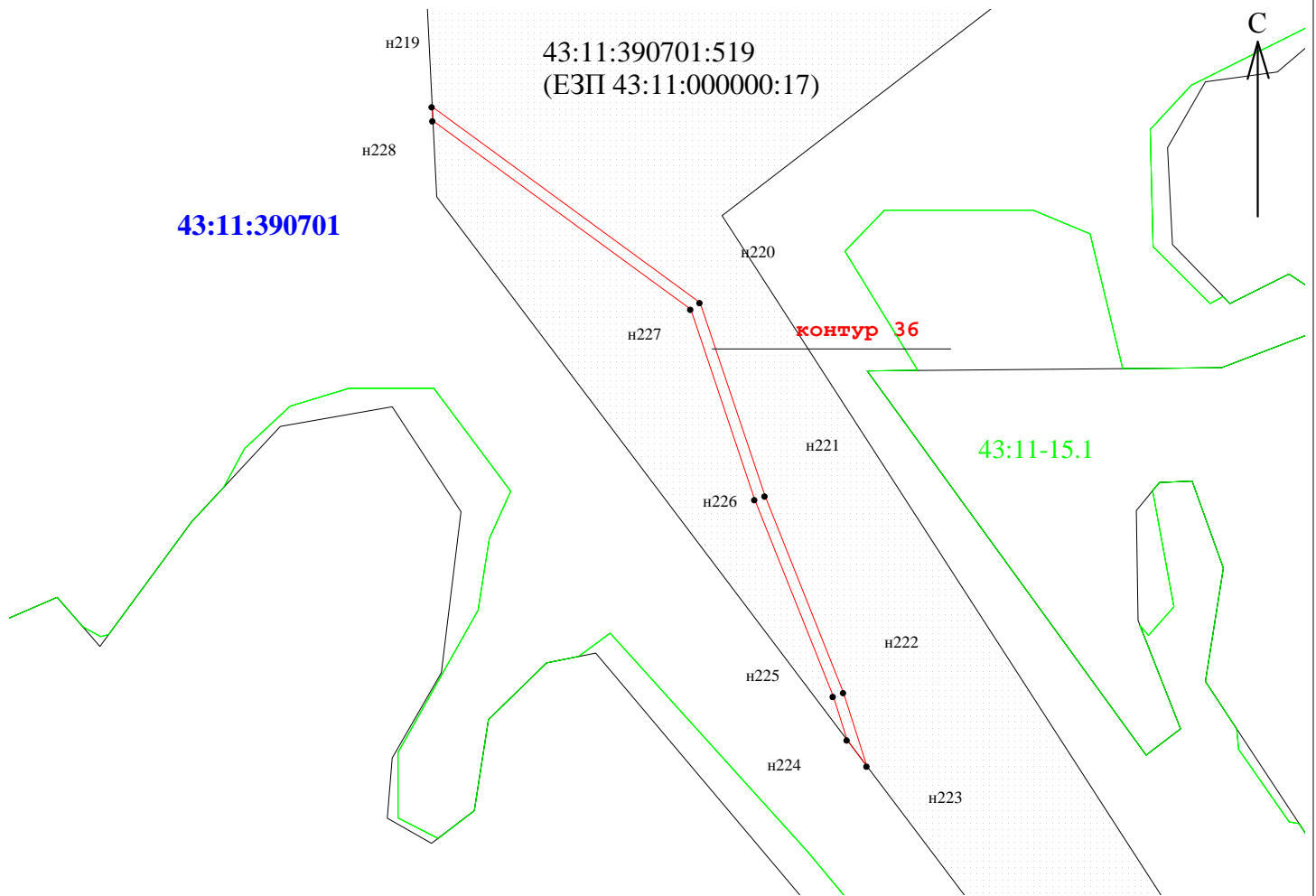
Подпись _____ Яружина О.А. Дата 04.04.2024 г.

Место для оттиска печати (при наличии) лица, ответственного за местоположения границ объекта





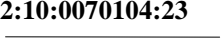


Раздел 4

План границы объекта



Масштаб 1:2500

Используемые условные знаки и обозначения:

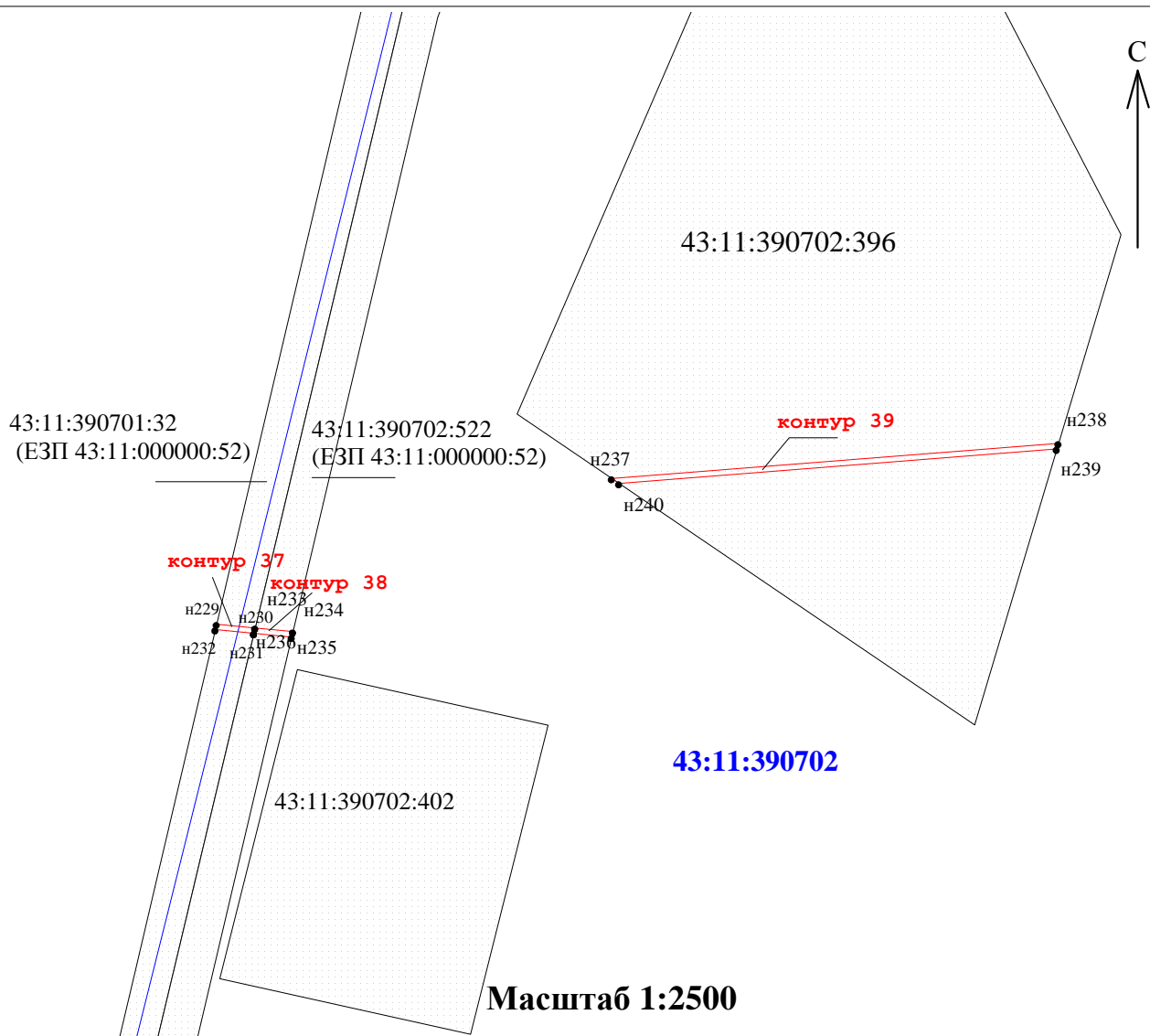
-  - граница публичного сервитута
-  н1 - обозначение поворотной точки границы публичного сервитута
-  - граница и кадастровый номер земельного участка, включенного в ЕГРН
-  - граница и номер кадастрового квартала
-  - граница и номер зоны с особыми условиями использования территорий

Подпись  Яружина О.А. Дата 04.04.2024 г.

Место для оттиска печати (при наличии) лица,  и местоположения границ объекта

Раздел 4

План границы объекта



Используемые условные знаки и обозначения:

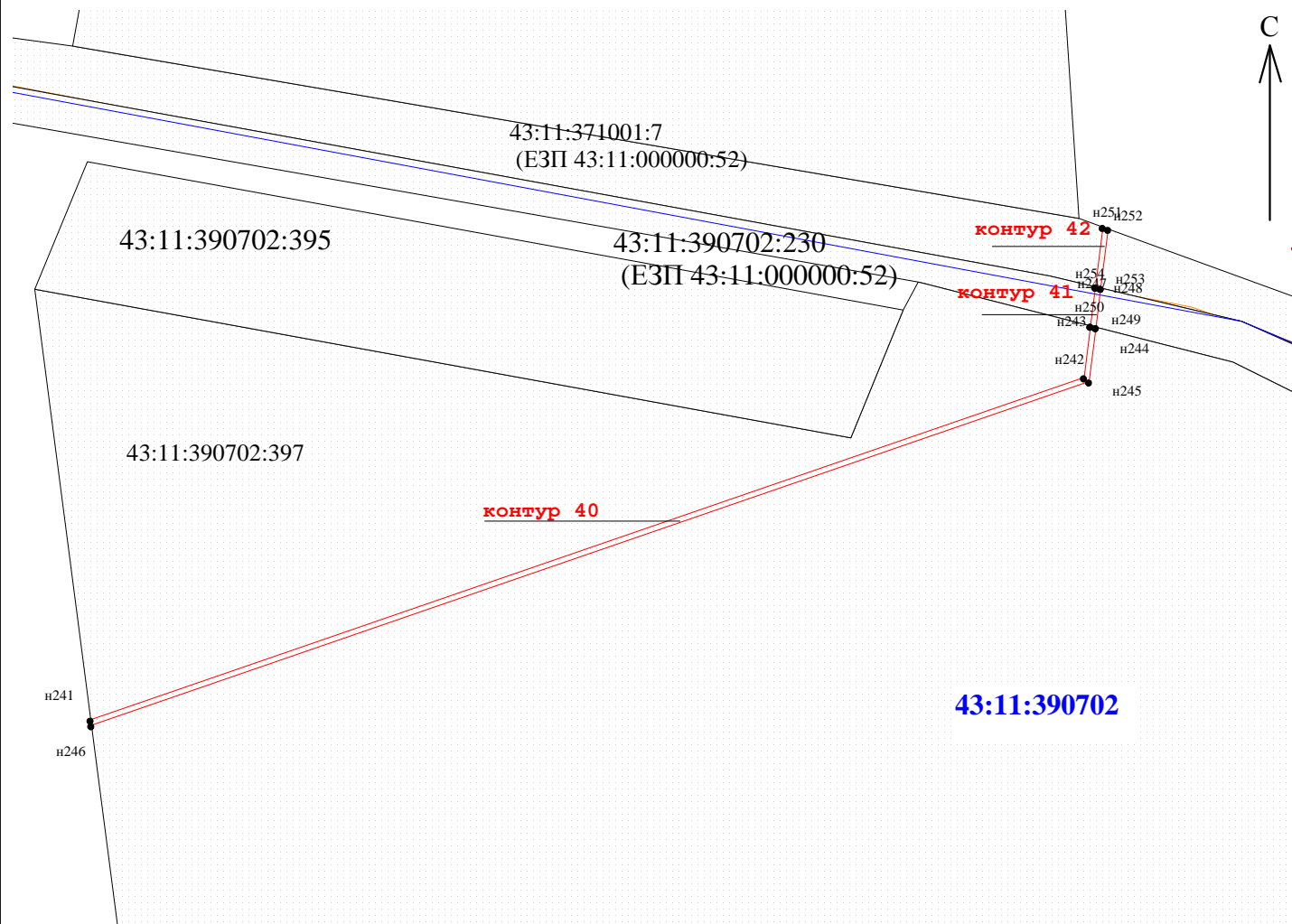
- граница публичного сервитута
- н1 - обозначение поворотной точки границы публичного сервитута
- 12:10:0070104:23 - граница и кадастровый номер земельного участка, включенного в ЕГРН
- 12:10:0070104 - граница и номер кадастрового квартала
- 12:00-15.13 - граница и номер зоны с особыми условиями использования территорий

Подпись Яружина О.А. Дата 04.04.2024 г.

Место для оттиска печати (при наличии) лица, ие местоположения границ объекта



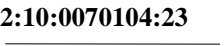

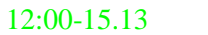
Раздел 4

План границы объекта



Масштаб 1:5000

Используемые условные знаки и обозначения:

-  - граница публичного сервитута
-  н1 - обозначение поворотной точки границы публичного сервитута
-  - граница и кадастровый номер земельного участка, включенного в ЕГРН
-  - граница и номер кадастрового квартала
-  - граница и номер зоны с особыми условиями использования территорий

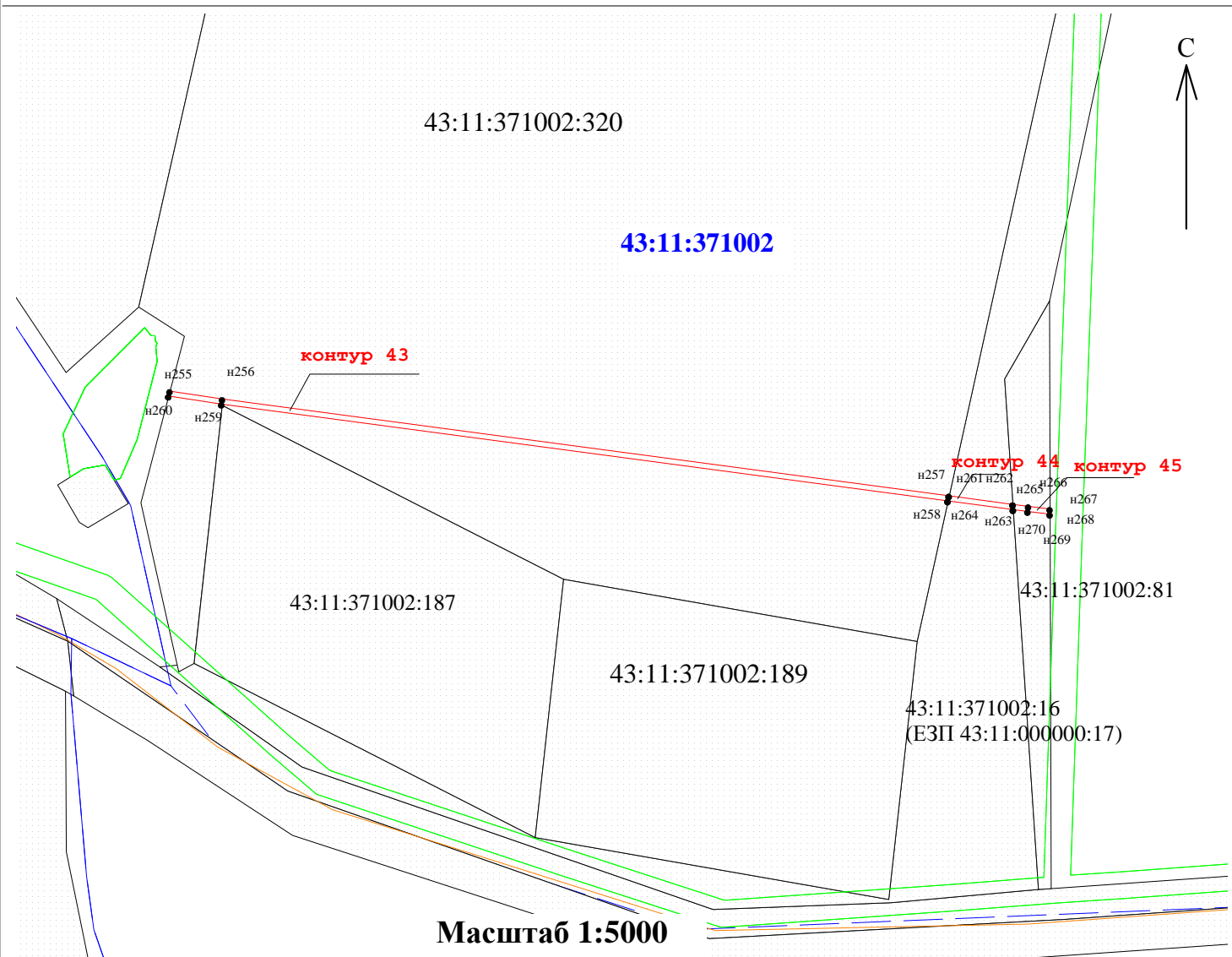
Подпись _____ Яружина О.А. Дата 04.04.2024 г.

Место для оттиска печати (при наличии) лица, владеющего объектом недвижимости
или место положения границ объекта








Раздел 4

План границы объекта



Используемые условные знаки и обозначения:

-  - граница публичного сервитута
-  н1 - обозначение поворотной точки границы публичного сервитута
-  12:10:0070104:23 - граница и кадастровый номер земельного участка, включенного в ЕГРН
-  12:10:0070104 - граница и номер кадастрового квартала
-  12:00-15.13 - граница и номер зоны с особыми условиями использования территорий

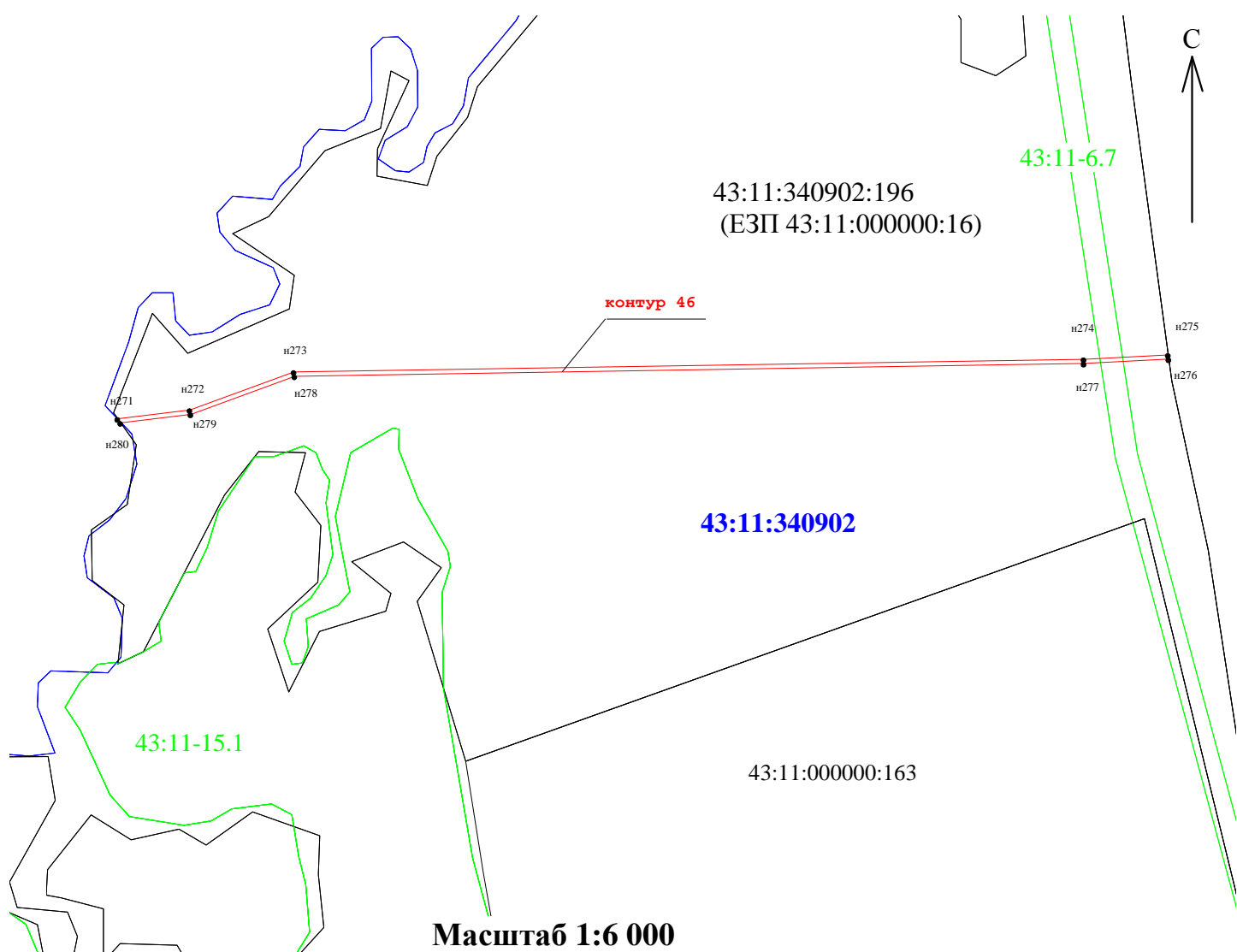
Подпись  Яружина О. А. Дата 04.04.2024 г.

Место для оттиска печати (при наличии) лица, имеющего местоположения границ объекта



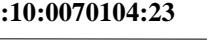




Раздел 4

План границы объекта



Используемые условные знаки и обозначения:

-  - граница публичного сервитута
-  н1 - обозначение поворотной точки границы публичного сервитута
-  - граница и кадастровый номер земельного участка, включенного в ЕГРН
-  - граница и номер кадастрового квартала
-  - граница и номер зоны с особыми условиями использования территорий

Подпись _____ Яружина О.А. Дата 04.04.2024 г.

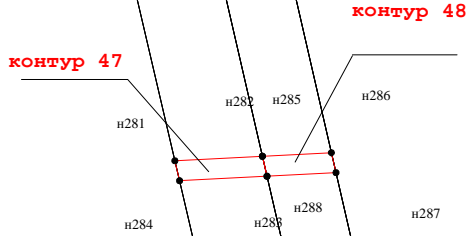
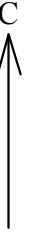
Место для оттиска печати (при наличии) лица, _____
ис местоположения границ объекта



Раздел 4





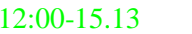
План границы объекта

43:11:340902:196
(ЕЗП 43:11:000000:16) 43:11:340902:12
(ЕЗП 43:11:000000:18)



Масштаб 1:1500

Используемые условные знаки и обозначения:

-  - граница публичного сервитута
-  н1 - обозначение поворотной точки границы публичного сервитута
-  - граница и кадастровый номер земельного участка, включенного в ЕГРН
-  - граница и номер кадастрового квартала
-  - граница и номер зоны с особыми условиями использования территорий

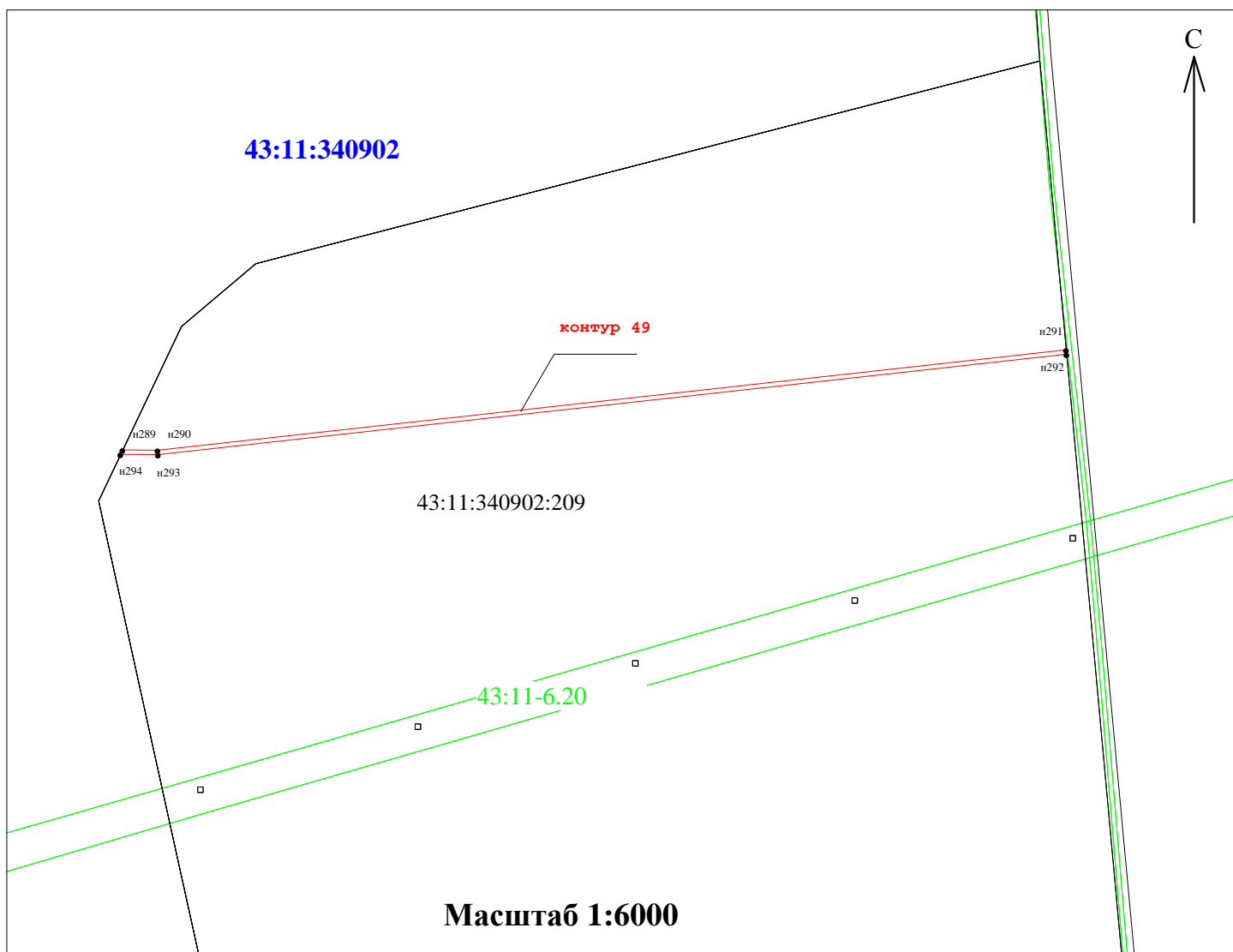
Подпись _____ Яружина О.А. Дата 04.04.2024 г.

Место для оттиска печати (при наличии) лица, _____
ис местоположения границ объекта





Раздел 4

План границы объекта



Используемые условные знаки и обозначения:

-  - граница публичного сервитута
-  n1 - обозначение поворотной точки границы публичного сервитута
- 12:10:0070104:23 - граница и кадастровый номер земельного участка, включенного в ЕГРН
- 12:10:0070104 - граница и номер кадастрового квартала
- 12:00-15.13 - граница и номер зоны с особыми условиями использования территорий

Подпись  Яружина О.А. Дата 04.04.2024 г.

Место для оттиска печати (при наличии) лица, владеющего объектом недвижимости
или место положения границ объекта



ГРАФИЧЕСКОЕ ОПИСАНИЕ

местоположения границ населенных пунктов, территориальных зон, особо охраняемых природных территорий, зон с особыми условиями использования территории

Публичный сервитут для использования земель и земельных участков в целях строительства линейного сооружения связи «ТЕА следующего поколения»

(наименование объекта, местоположение границ которого описано (далее - объект))

Раздел 1

Сведения об объекте

№ п/п	Характеристики объекта	Описание характеристик
1	2	3
1.	Местоположение объекта	Республика Марий Эл
2.	Площадь объекта +/- величина погрешности определения площади (P +/- Дельта P)	8112 +/- 32 м ²
3.	Иные характеристики объекта	<p>Вид объекта реестра границ: Зона с особыми условиями использования территории</p> <p>Вид объекта по документу: публичный сервитут</p> <p>Содержание ограничений использования объектов недвижимости в пределах зоны или территории: публичный сервитут устанавливается в целях строительства линейного сооружения связи «ТЕА следующего поколения».</p> <p>Срок публичного сервитута: 10 лет</p> <p>Обладатель публичного сервитута: ООО "Атлас"</p> <p>Юридический/почтовый адрес: 115172, город Москва, улица Гончарная, дом 30 стр. 1</p> <p>Адрес электронной почты: info@tea-next.ru</p>

Раздел 2

Сведения о местоположении границ объекта

1. Система координат МСК-12, зона 2

2. Сведения о характерных точках границ объекта

Обозначение характерных точек границ	Координаты, м		Метод определения координат характерной точки	Средняя квадратическая погрешность положения характерной точки (Mt), м	Описание обозначения точки на местности (при наличии)
	X	Y			
1	2	3	4	5	6
Контур 1					
н1	406630.32	2154309.43	Аналитический метод	0.10	-
н2	406526.02	2154620.44	Аналитический метод	0.10	-
н3	406461.07	2154954.66	Аналитический метод	0.10	-
н4	406457.35	2154952.81	Аналитический метод	0.10	-
н5	406522.12	2154619.55	Аналитический метод	0.10	-
н6	406627.46	2154305.37	Аналитический метод	0.10	-
н1	406630.32	2154309.43	Аналитический метод	0.10	-
Контур 2					
н7	403467.65	2163836.35	Аналитический метод	0.10	-
н8	403466.32	2163869.62	Аналитический метод	0.10	-
н9	403462.29	2163870.35	Аналитический метод	0.10	-
н10	403463.62	2163836.97	Аналитический метод	0.10	-
н7	403467.65	2163836.35	Аналитический метод	0.10	-
Контур 3					
н11	403466.32	2163869.63	Аналитический метод	0.10	-
н12	403464.57	2163913.50	Аналитический метод	0.10	-
н13	403460.54	2163914.19	Аналитический метод	0.10	-
н14	403462.29	2163870.36	Аналитический метод	0.10	-
н11	403466.32	2163869.63	Аналитический метод	0.10	-
Контур 4					
н15	401242.72	2172017.12	Аналитический метод	0.10	-

2. Сведения о характерных точках границ объекта					
Обозначение характерных точек границ	Координаты, м		Метод определения координат характерной точки	Средняя квадратическая погрешность положения характерной точки (Mt), м	Описание обозначения точки на местности (при наличии)
	X	Y			
1	2	3	4	5	6
н16	401237.49	2172030.18	Аналитический метод	0.10	-
н17	401233.99	2172028.19	Аналитический метод	0.10	-
н18	401239.14	2172015.29	Аналитический метод	0.10	-
н15	401242.72	2172017.12	Аналитический метод	0.10	-
Контур 5					
н19	400370.66	2174413.30	Аналитический метод	0.10	-
н20	400106.73	2175181.30	Аналитический метод	0.10	-
н21	400092.65	2175196.70	Аналитический метод	0.10	-
н22	400089.77	2175193.92	Аналитический метод	0.10	-
н23	400103.18	2175179.31	Аналитический метод	0.10	-
н24	400367.39	2174410.53	Аналитический метод	0.10	-
н19	400370.66	2174413.30	Аналитический метод	0.10	-
Контур 6					
н25	400085.00	2175205.03	Аналитический метод	0.10	-
н26	400075.31	2175215.58	Аналитический метод	0.10	-
н27	400072.40	2175212.83	Аналитический метод	0.10	-
н28	400082.16	2175202.20	Аналитический метод	0.10	-
н25	400085.00	2175205.03	Аналитический метод	0.10	-
Контур 7					
н29	399564.44	2177447.29	Аналитический метод	0.10	-
н30	399540.63	2177713.86	Аналитический метод	0.10	-
н31	399537.23	2177750.26	Аналитический метод	0.10	-
н32	399530.55	2177776.86	Аналитический метод	0.10	-
н33	399527.91	2177770.95	Аналитический метод	0.10	-
н34	399533.27	2177749.59	Аналитический метод	0.10	-
н35	399536.64	2177713.50	Аналитический метод	0.10	-

2. Сведения о характерных точках границ объекта					
Обозначение характерных точек границ	Координаты, м		Метод определения координат характерной точки	Средняя квадратическая погрешность положения характерной точки (Mt), м	Описание обозначения точки на местности (при наличии)
	X	Y			
1	2	3	4	5	6
н36	399560.27	2177448.97	Аналитический метод	0.10	-
н29	399564.44	2177447.29	Аналитический метод	0.10	-
Контур 8					
н37	399353.66	2178333.46	Аналитический метод	0.10	-
н38	399356.47	2178336.37	Аналитический метод	0.10	-
н39	399340.50	2178356.98	Аналитический метод	0.10	-
н40	399337.65	2178354.13	Аналитический метод	0.10	-
н37	399353.66	2178333.46	Аналитический метод	0.10	-
Контур 9					
н41	399277.43	2181068.81	Аналитический метод	0.10	-
н42	399280.12	2181089.00	Аналитический метод	0.10	-
н43	399276.18	2181089.68	Аналитический метод	0.10	-
н44	399273.49	2181069.47	Аналитический метод	0.10	-
н41	399277.43	2181068.81	Аналитический метод	0.10	-
Контур 10					
н45	399872.32	2193183.91	Аналитический метод	0.10	-
н46	399872.35	2193184.88	Аналитический метод	0.10	-
н47	399868.37	2193185.57	Аналитический метод	0.10	-
н48	399868.33	2193184.33	Аналитический метод	0.10	-
н45	399872.32	2193183.91	Аналитический метод	0.10	-
Контур 11					
н49	399873.04	2193205.94	Аналитический метод	0.10	-
н50	399873.76	2193227.97	Аналитический метод	0.10	-
н51	399869.79	2193228.71	Аналитический метод	0.10	-
н52	399869.06	2193206.61	Аналитический метод	0.10	-
н49	399873.04	2193205.94	Аналитический метод	0.10	-

2. Сведения о характерных точках границ объекта

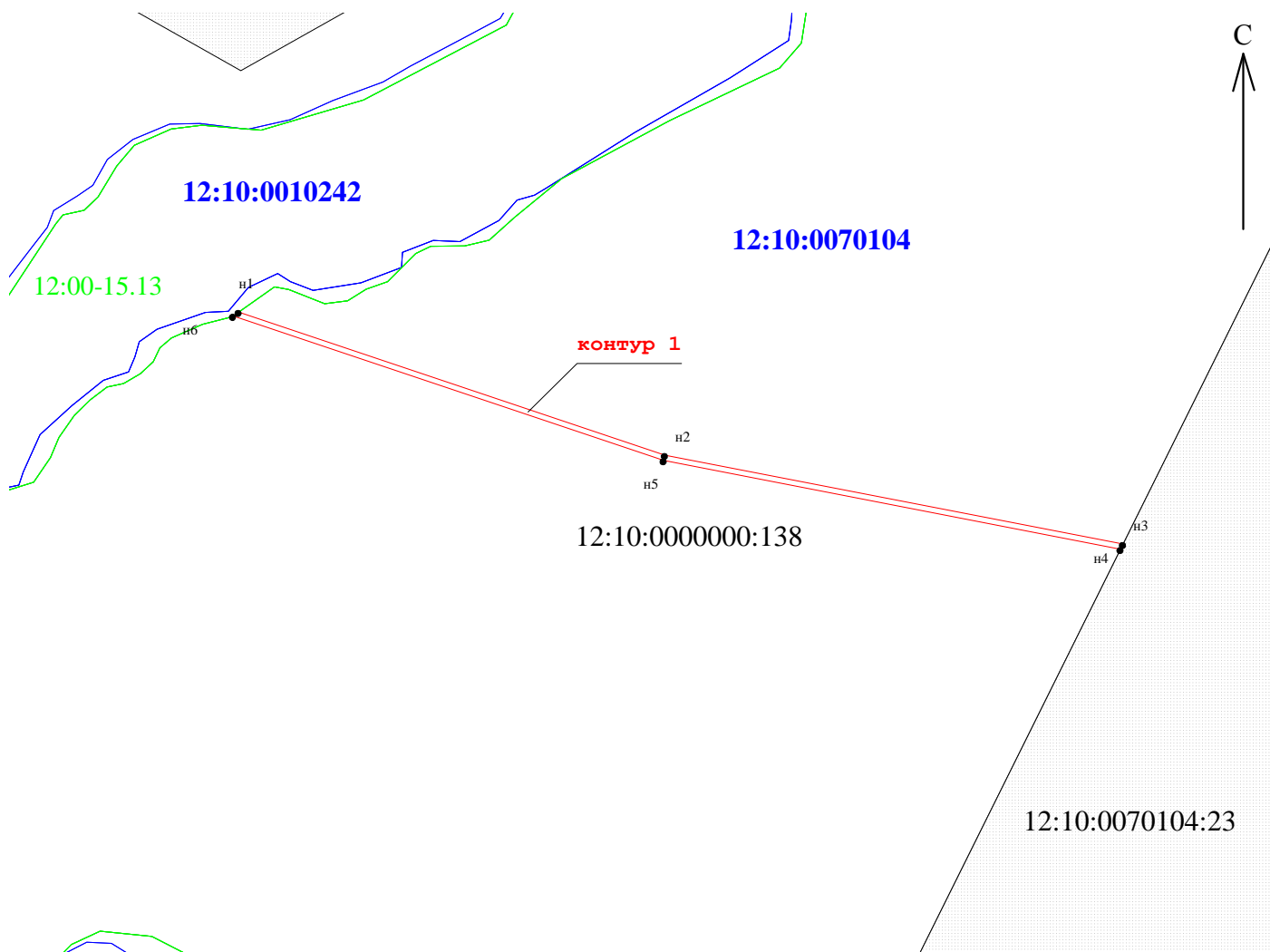
Обозначение характерных точек границ	Координаты, м		Метод определения координат характерной точки	Средняя квадратическая погрешность положения характерной точки (Mt), м	Описание обозначения точки на местности (при наличии)
	X	Y			
1	2	3	4	5	6
Контур 12					
н53	399874.30	2193244.13	Аналитический метод	0.10	-
н54	399875.06	2193267.25	Аналитический метод	0.10	-
н55	399871.08	2193267.82	Аналитический метод	0.10	-
н56	399870.32	2193244.70	Аналитический метод	0.10	-
н53	399874.30	2193244.13	Аналитический метод	0.10	-

3. Сведения о характерных точках части (частей) границы объекта

Обозначение характерных точек части границы	Координаты, м		Метод определения координат характерной точки	Средняя квадратическая погрешность положения характерной точки (Mt), м	Описание обозначения точки на местности (при наличии)
	X	Y			
1	2	3	4	5	6
-	-	-	-	-	-



Раздел 4

План границы объекта



Масштаб 1:5 000

Используемые условные знаки и обозначения:

-  - граница публичного сервитута
-  н1 - обозначение поворотной точки границы публичного сервитута
- 12:10:0070104:23 - граница и кадастровый номер земельного участка, включенного в ЕГРН
- 12:10:0070104 - граница и номер кадастрового квартала
- 12:00-15.13 - граница и номер зоны с особыми условиями использования территорий

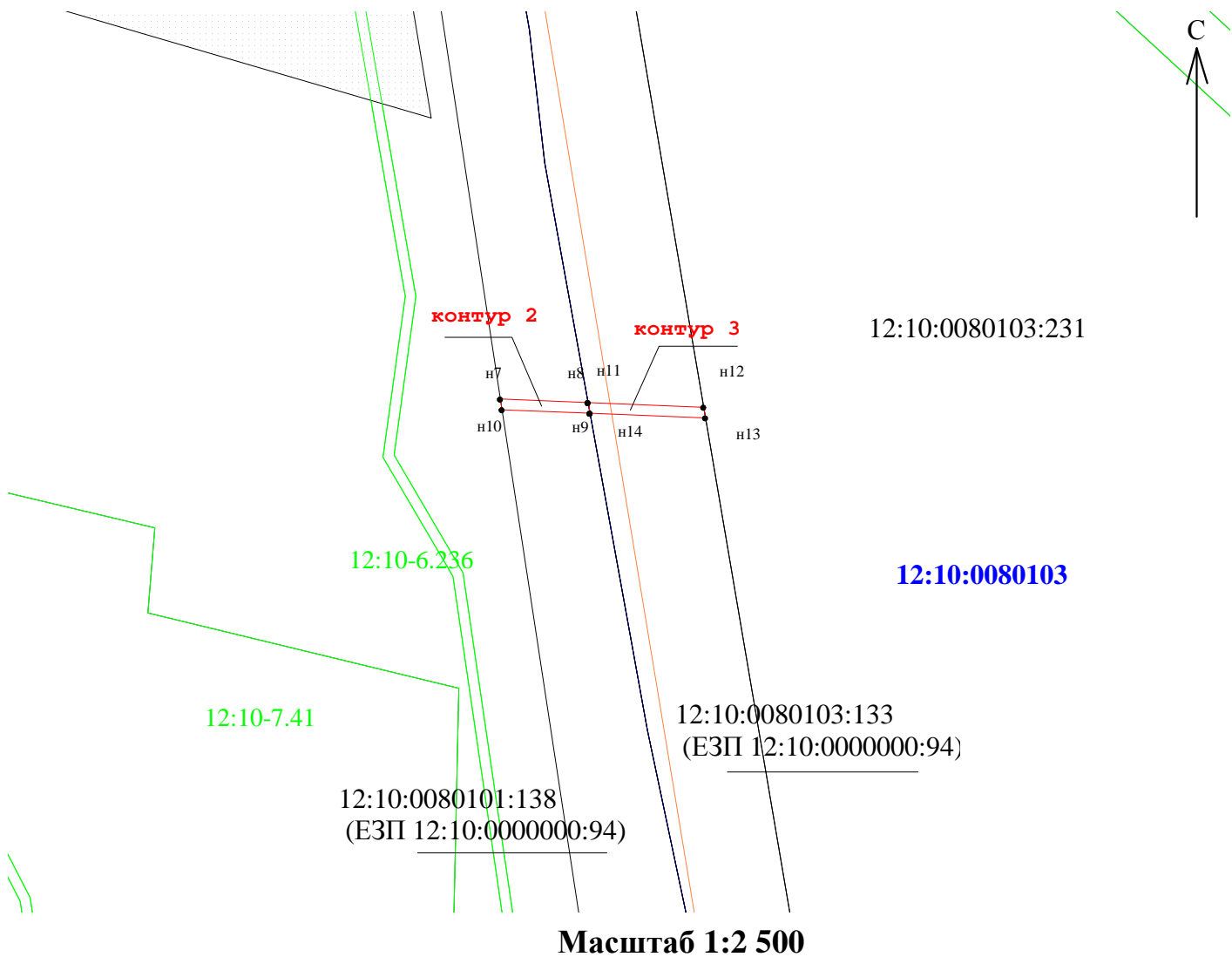
Подпись _____ Яружина О. А. Дата 04.04.2024 г.

Место для оттиска печати (при наличии) лица, не местоположения границ объекта



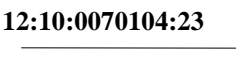

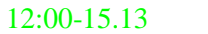


Раздел 4

План границы объекта



Используемые условные знаки и обозначения:

-  - граница публичного сервитута
-  н1 - обозначение поворотной точки границы публичного сервитута
-  - граница и кадастровый номер земельного участка, включенного в ЕГРН
-  - граница и номер кадастрового квартала
-  - граница и номер зоны с особыми условиями использования территорий

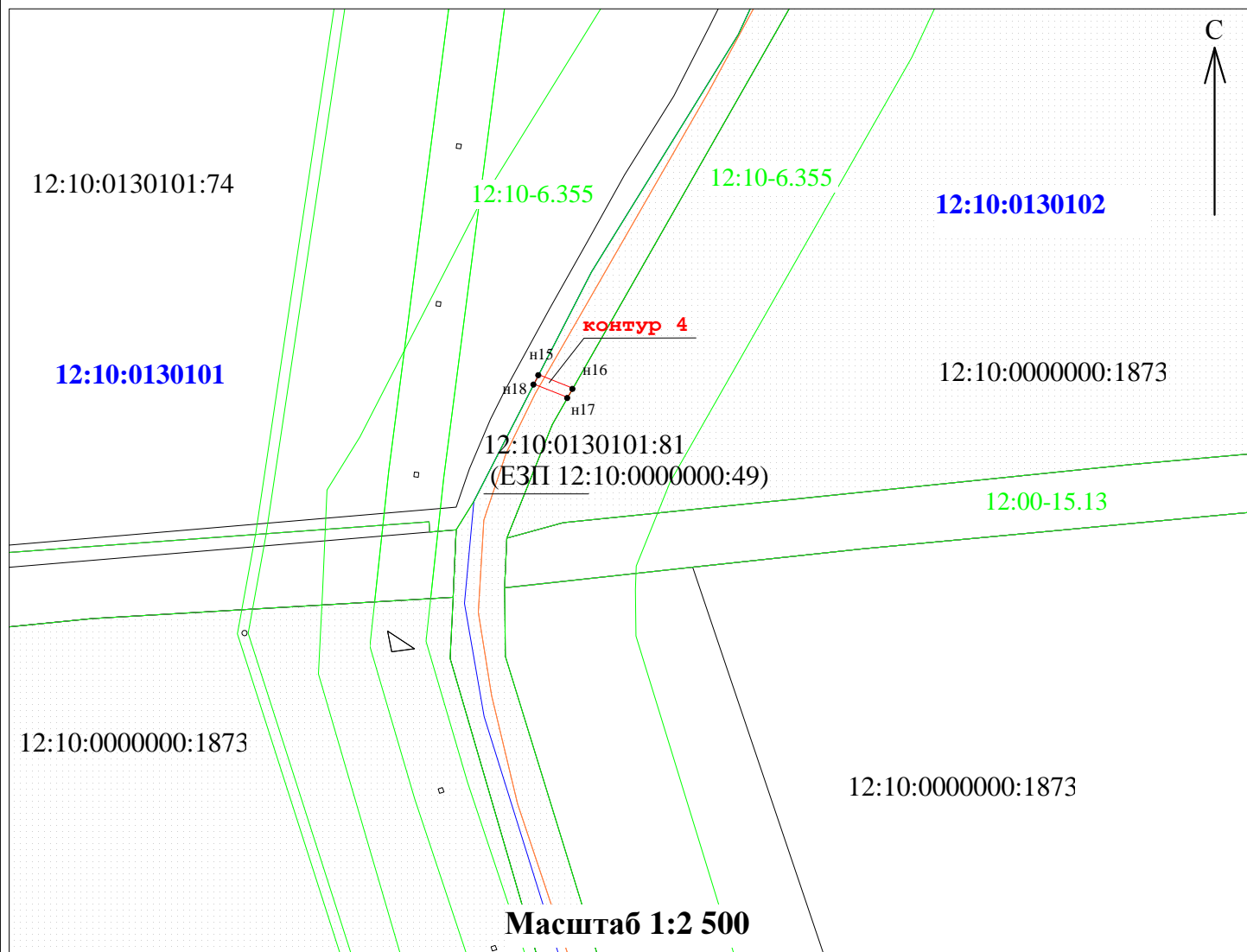
Подпись  Яружина О. А. Дата 04.04.2024 г.

Место для оттиска печати (при наличии) лица, имеющего место нахождения границ объекта



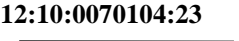




Раздел 4

План границы объекта



Используемые условные знаки и обозначения:

-  - граница публичного сервитута
-  н1 - обозначение поворотной точки границы публичного сервитута
-  - граница и кадастровый номер земельного участка, включенного в ЕГРН
-  - граница и номер кадастрового квартала
-  - граница и номер зоны с особыми условиями использования территорий

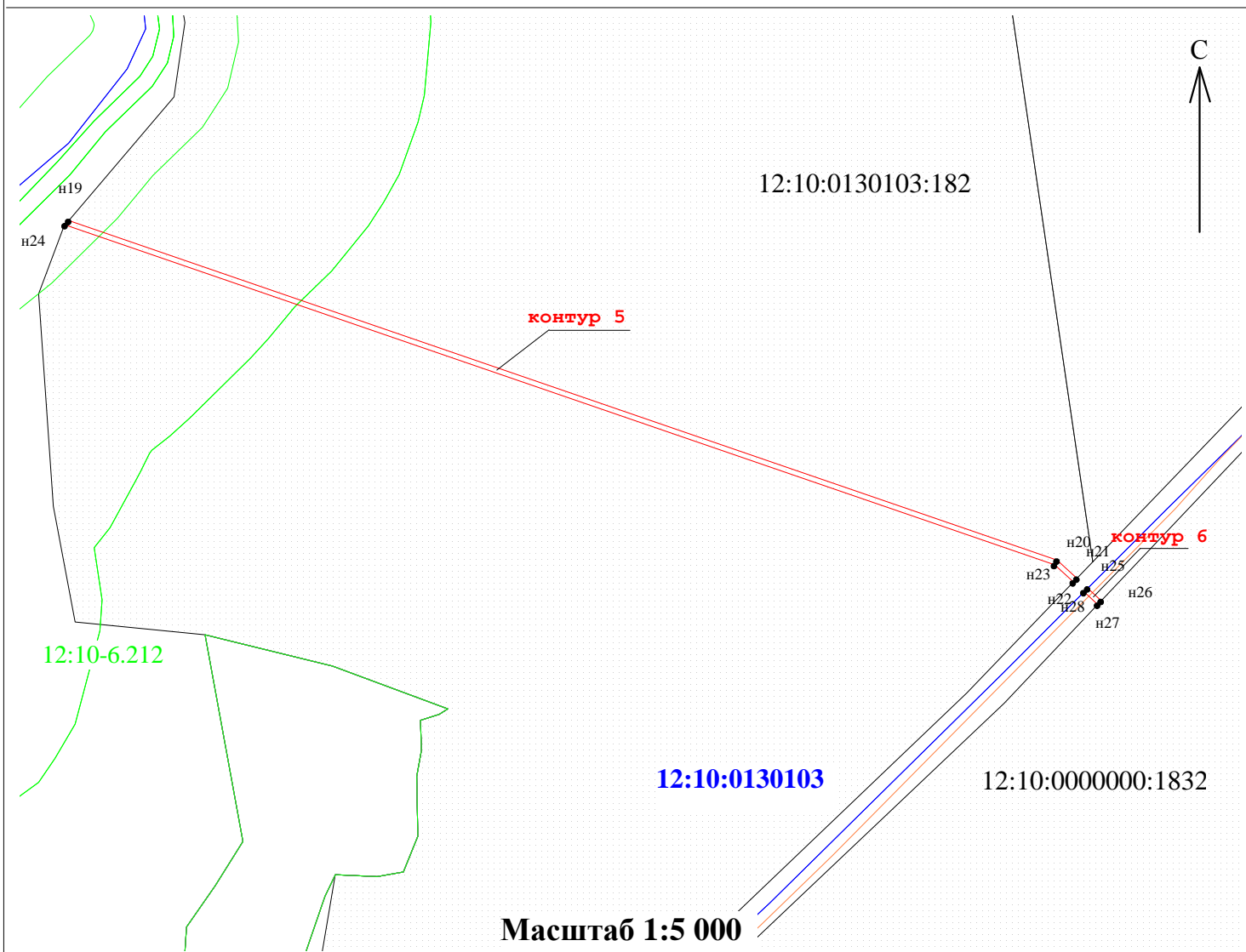
Подпись _____ Яружина О.А. Дата 04.04.2024 г.

Место для оттиска печати (при наличии) лица, _____
не местоположения границ объекта



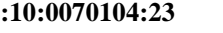




Раздел 4

План границы объекта



Используемые условные знаки и обозначения:

-  - граница публичного сервитута
-  н1 - обозначение поворотной точки границы публичного сервитута
-  - граница и кадастровый номер земельного участка, включенного в ЕГРН
-  - граница и номер кадастрового квартала
-  - граница и номер зоны с особыми условиями использования территорий

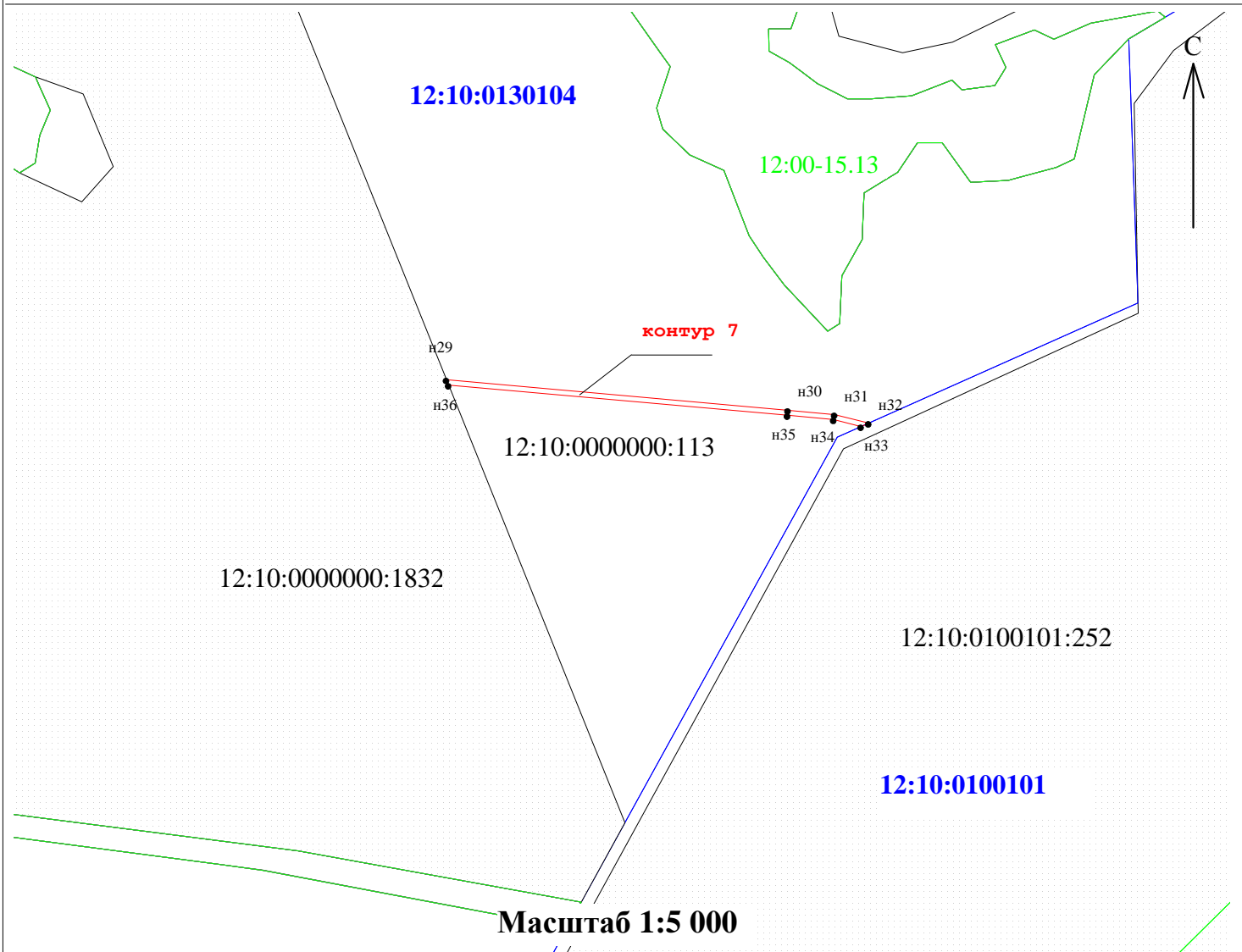
Подпись _____ Яружина О. А. Дата 04.04.2024 г.

Место для оттиска печати (при наличии) лица, _____
ис местоположения границ объекта








Раздел 4

План границы объекта



Используемые условные знаки и обозначения:

-  - граница публичного сервитута
-  н1 - обозначение поворотной точки границы публичного сервитута
-  12:10:0070104:23 - граница и кадастровый номер земельного участка, включенного в ЕГРН
-  12:10:0070104 - граница и номер кадастрового квартала
-  12:00-15.13 - граница и номер зоны с особыми условиями использования территорий

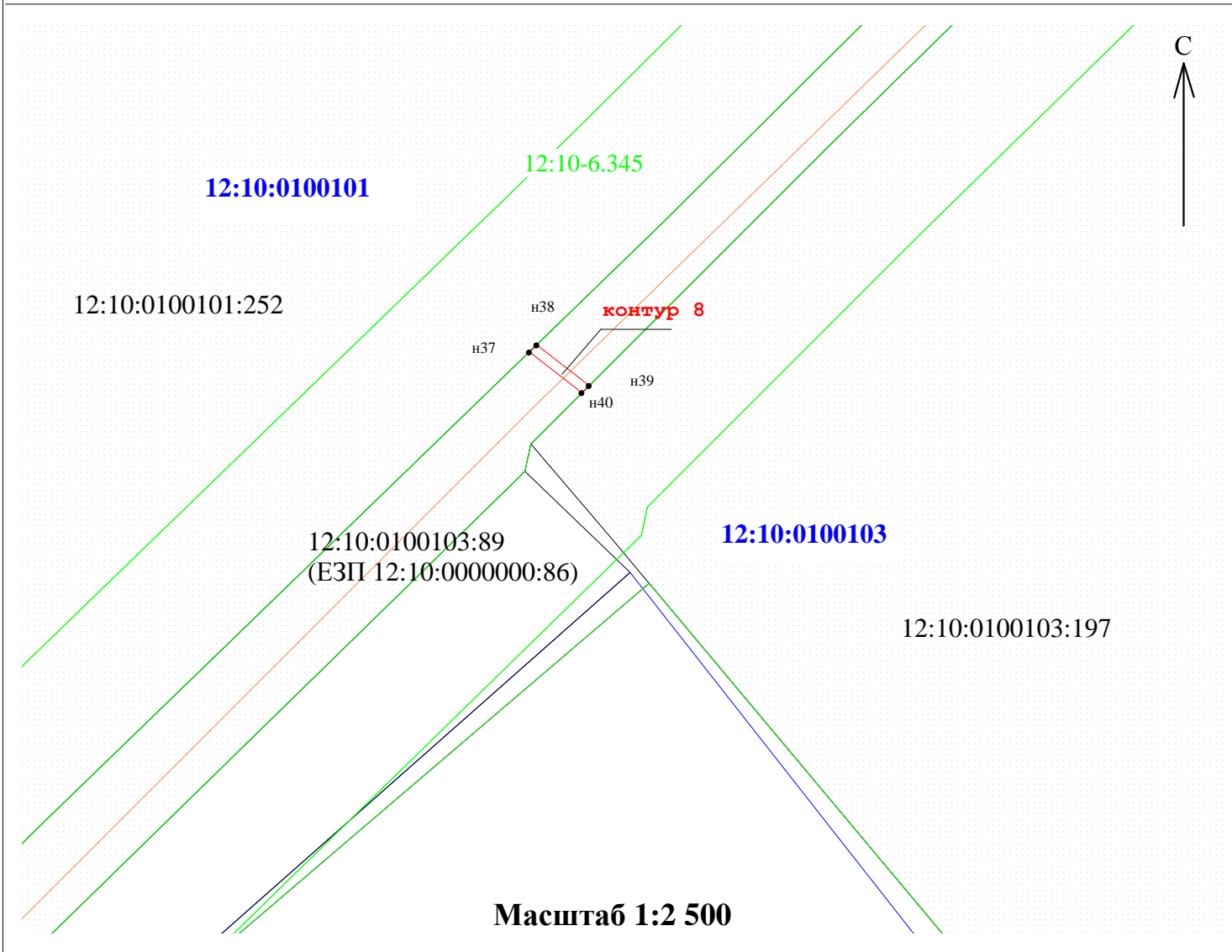
Подпись  Яружина О. А. Дата 04.04.2024 г.

Место для оттиска печати (при наличии) лица, имеющего место нахождения границ объекта








Раздел 4

План границы объекта



Используемые условные знаки и обозначения:

-  - граница публичного сервитута
-  н1 - обозначение поворотной точки границы публичного сервитута
-  12:10:0070104:23 - граница и кадастровый номер земельного участка, включенного в ЕГРН
-  12:10:0070104 - граница и номер кадастрового квартала
-  12:00-15.13 - граница и номер зоны с особыми условиями использования территорий

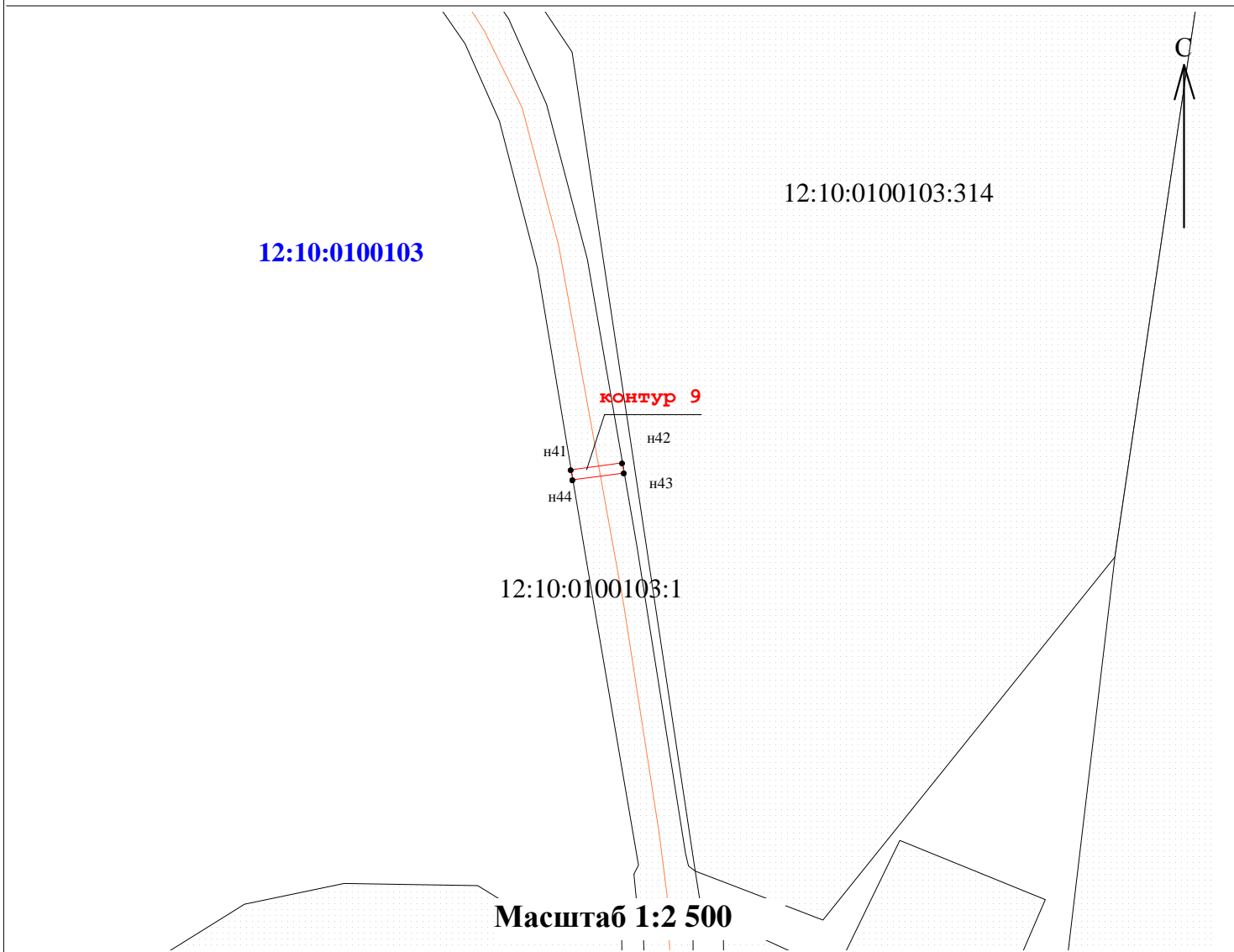
Подпись  Яружина О.А. Дата 04.04.2024 г.

Место для оттиска печати (при наличии) лица, не местоположения границ объекта








Раздел 4

План границы объекта



Используемые условные знаки и обозначения:

-  - граница публичного сервитута
-  н1 - обозначение поворотной точки границы публичного сервитута
-  12:10:0070104:23 - граница и кадастровый номер земельного участка, включенного в ЕГРН
-  12:10:0070104 - граница и номер кадастрового квартала
-  12:00-15.13 - граница и номер зоны с особыми условиями использования территорий

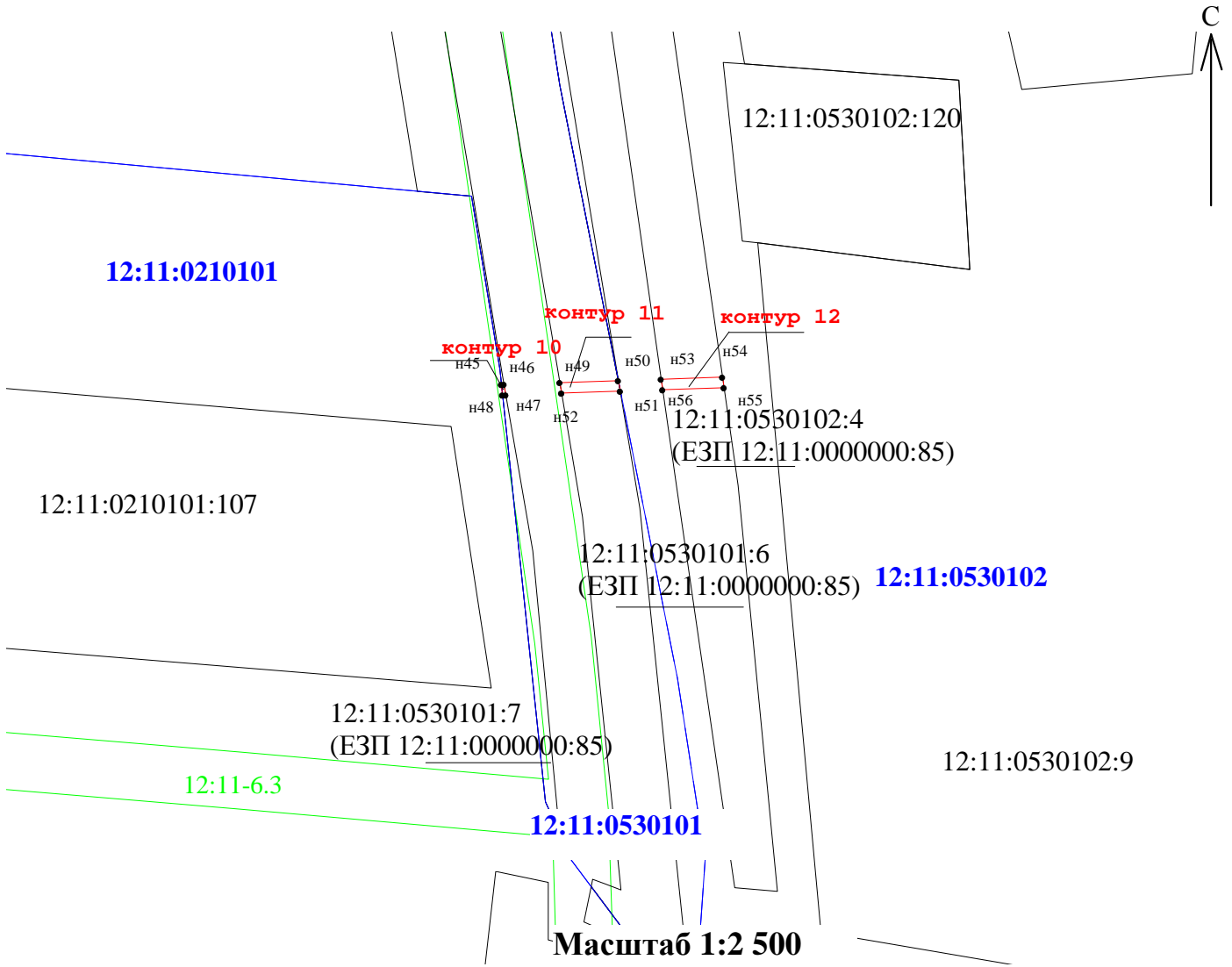
Подпись _____ Яружина О.А. Дата 04.04.2024 г.

Место для оттиска печати (при наличии) лица, _____
не местоположения границ объекта



Раздел 4

План границы объекта



Используемые условные знаки и обозначения:

- граница публичного сервитута
- н1 - обозначение поворотной точки границы публичного сервитута
- 12:10:0070104:23 - граница и кадастровый номер земельного участка, включенного в ЕГРН
- 12:10:0070104 - граница и номер кадастрового квартала
- 12:00-15.13 - граница и номер зоны с особыми условиями использования территорий

Подпись Яружина О.А. Дата 04.04.2024 г.

Место для оттиска печати (при наличии) лица, ие местоположения границ объекта



ГРАФИЧЕСКОЕ ОПИСАНИЕ

местоположения границ населенных пунктов, территориальных зон, особо охраняемых природных территорий, зон с особыми условиями использования территории

Публичный сервитут для использования земель и земельных участков в целях строительства линейного сооружения связи «ТЕА следующего поколения»

(наименование объекта, местоположение границ которого описано (далее - объект))

Раздел 1

Сведения об объекте

№ п/п	Характеристики объекта	Описание характеристик
1	2	3
1.	Местоположение объекта	Удмуртская Республика
2.	Площадь объекта +/- величина погрешности определения площади (P +/- Дельта P)	1225 +/- 12 м ²
3.	Иные характеристики объекта	Вид объекта реестра границ: Зона с особыми условиями использования территории Вид объекта по документу: публичный сервитут Содержание ограничений использования объектов недвижимости в пределах зоны или территории: публичный сервитут устанавливается в целях строительства линейного сооружения связи «ТЕА следующего поколения» Срок публичного сервитута: 10 лет Обладатель публичного сервитута: ООО "Атлас" Юридический/почтовый адрес: 115172, город Москва, улица Гончарная, дом 30 стр. 1 Адрес электронной почты: info@tea-next.ru

Раздел 2

Сведения о местоположении границ объекта

1. Система координат МСК-18, зона 2

2. Сведения о характерных точках границ объекта

Обозначение характерных точек границ	Координаты, м		Метод определения координат характерной точки	Средняя квадратическая погрешность положения характерной точки (M), м	Описание обозначения точки на местности (при наличии)
	X	Y			
1	2	3	4	5	6
Контур 1					
н1	401312.58	2120071.45	Аналитический метод	0.10	-
н2	401315.03	2120074.62	Аналитический метод	0.10	-
н3	401256.66	2120122.51	Аналитический метод	0.10	-
н4	401253.89	2120119.60	Аналитический метод	0.10	-
н1	401312.58	2120071.45	Аналитический метод	0.10	-
Контур 2					
н5	401270.18	2120159.87	Аналитический метод	0.10	-
н6	401333.16	2120259.96	Аналитический метод	0.10	-
н7	401329.78	2120262.10	Аналитический метод	0.10	-
н8	401266.79	2120161.99	Аналитический метод	0.10	-
н5	401270.18	2120159.87	Аналитический метод	0.10	-
Контур 3					
н9	401119.30	2120797.98	Аналитический метод	0.10	-
н10	401122.31	2120803.57	Аналитический метод	0.10	-
н11	401117.50	2120803.07	Аналитический метод	0.10	-
н12	401114.48	2120797.48	Аналитический метод	0.10	-
н9	401119.30	2120797.98	Аналитический метод	0.10	-
Контур 4					
н13	401188.41	2120900.92	Аналитический метод	0.10	-
н14	401187.90	2120906.29	Аналитический метод	0.10	-
н15	401181.54	2120899.34	Аналитический метод	0.10	-
н16	401182.04	2120893.97	Аналитический метод	0.10	-

2. Сведения о характерных точках границ объекта

Обозначение характерных точек границ	Координаты, м		Метод определения координат характерной точки	Средняя квадратическая погрешность положения характерной точки (Mt), м	Описание обозначения точки на местности (при наличии)
	X	Y			
1	2	3	4	5	6
н13	401188.41	2120900.92	Аналитический метод	0.10	-
Контур 5					
н17	401659.37	2121447.69	Аналитический метод	0.10	-
н18	401658.25	2121461.64	Аналитический метод	0.10	-
н19	401654.27	2121461.20	Аналитический метод	0.10	-
н20	401655.39	2121447.25	Аналитический метод	0.10	-
н17	401659.37	2121447.69	Аналитический метод	0.10	-
Контур 6					
н21	409181.99	2129487.65	Аналитический метод	0.10	-
н22	409193.70	2129521.68	Аналитический метод	0.10	-
н23	409189.92	2129522.99	Аналитический метод	0.10	-
н24	409178.21	2129488.96	Аналитический метод	0.10	-
н21	409181.99	2129487.65	Аналитический метод	0.10	-
Контур 7					
н25	415245.89	2134487.85	Аналитический метод	0.10	-
н26	415244.67	2134491.69	Аналитический метод	0.10	-
н27	415202.10	2134472.85	Аналитический метод	0.10	-
н28	415203.64	2134469.16	Аналитический метод	0.10	-
н25	415245.89	2134487.85	Аналитический метод	0.10	-

3. Сведения о характерных точках части (частей) границы объекта

Обозначение характерных точек части границы	Координаты, м		Метод определения координат характерной точки	Средняя квадратическая погрешность положения характерной точки (Mt), м	Описание обозначения точки на местности (при наличии)
	X	Y			
1	2	3	4	5	6
-	-	-	-	-	-

Раздел 3

Сведения о местоположении измененных (уточненных) границ объекта

1. Система координат -

2. Сведения о характерных точках границ объекта

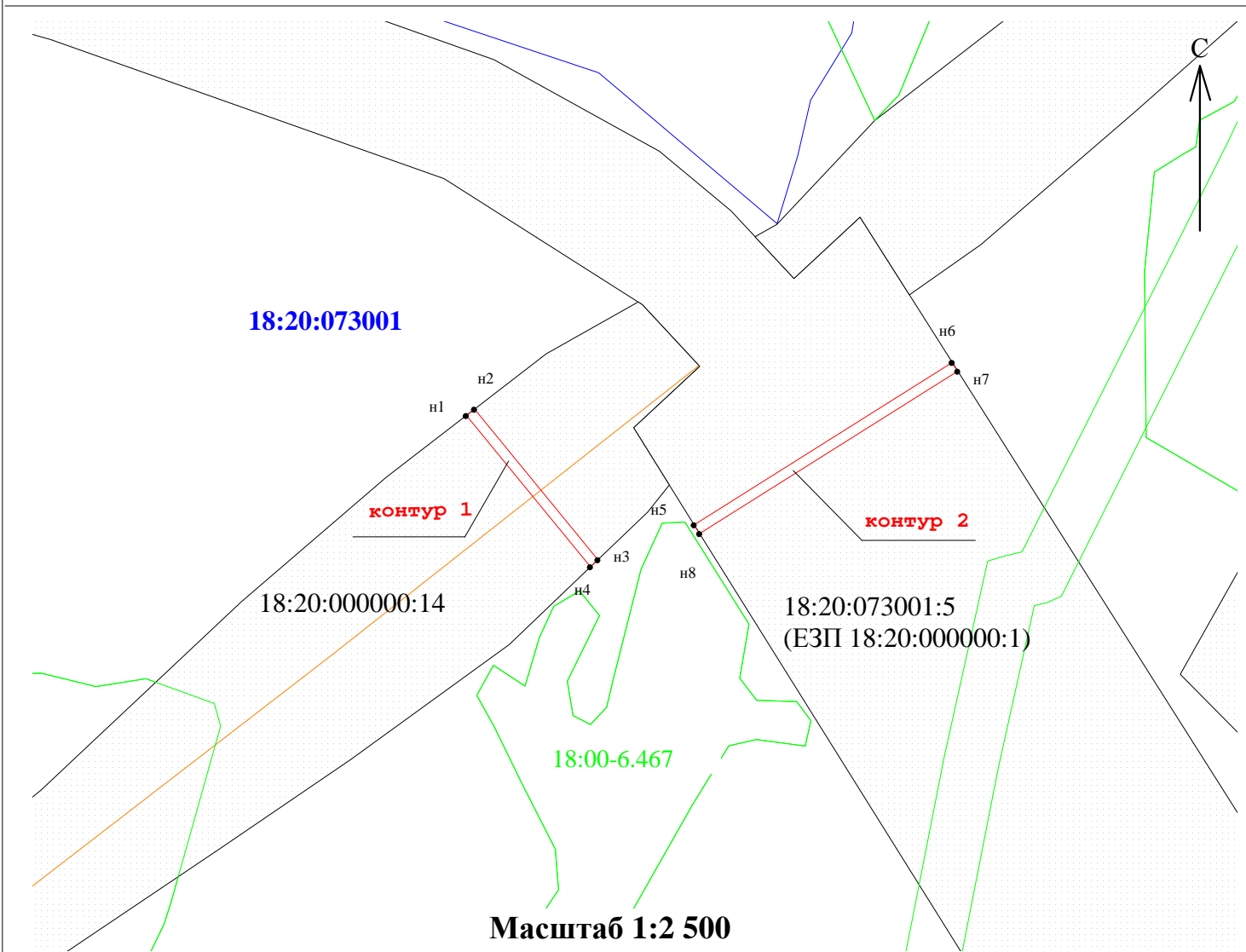
Обозначение характерных точек границ	Существующие координаты, м		Измененные (уточненные) координаты, м		Метод определения координат характерной точки	Средняя квадратическая погрешность положения характерной точки (Mt), м	Описание обозначения точки на местности (при наличии)
	X	Y	X	Y			
1	2	3	4	5	6	7	8
-	-	-	-	-	-	-	

3. Сведения о характерных точках части (частей) границы объекта

Обозначение характерных точек части границы	Существующие координаты, м		Измененные (уточненные) координаты, м		Метод определения координат характерной точки	Средняя квадратическая погрешность положения характерной точки (Mt), м	Описание обозначения точки на местности (при наличии)
	X	Y	X	Y			
1	2	3	4	5	6	7	8
-	-	-	-	-	-	-	

Раздел 4

План границы объекта



Используемые условные знаки и обозначения:

- граница публичного сервитута
- н1 - обозначение поворотной точки границы публичного сервитута
- 18:20:073001:5 - граница и кадастровый номер земельного участка, включенного в ЕГРН
- 18:20:073001 - граница и номер кадастрового квартала
- 18:00-6.467 - граница и номер зоны с особыми условиями использования территорий

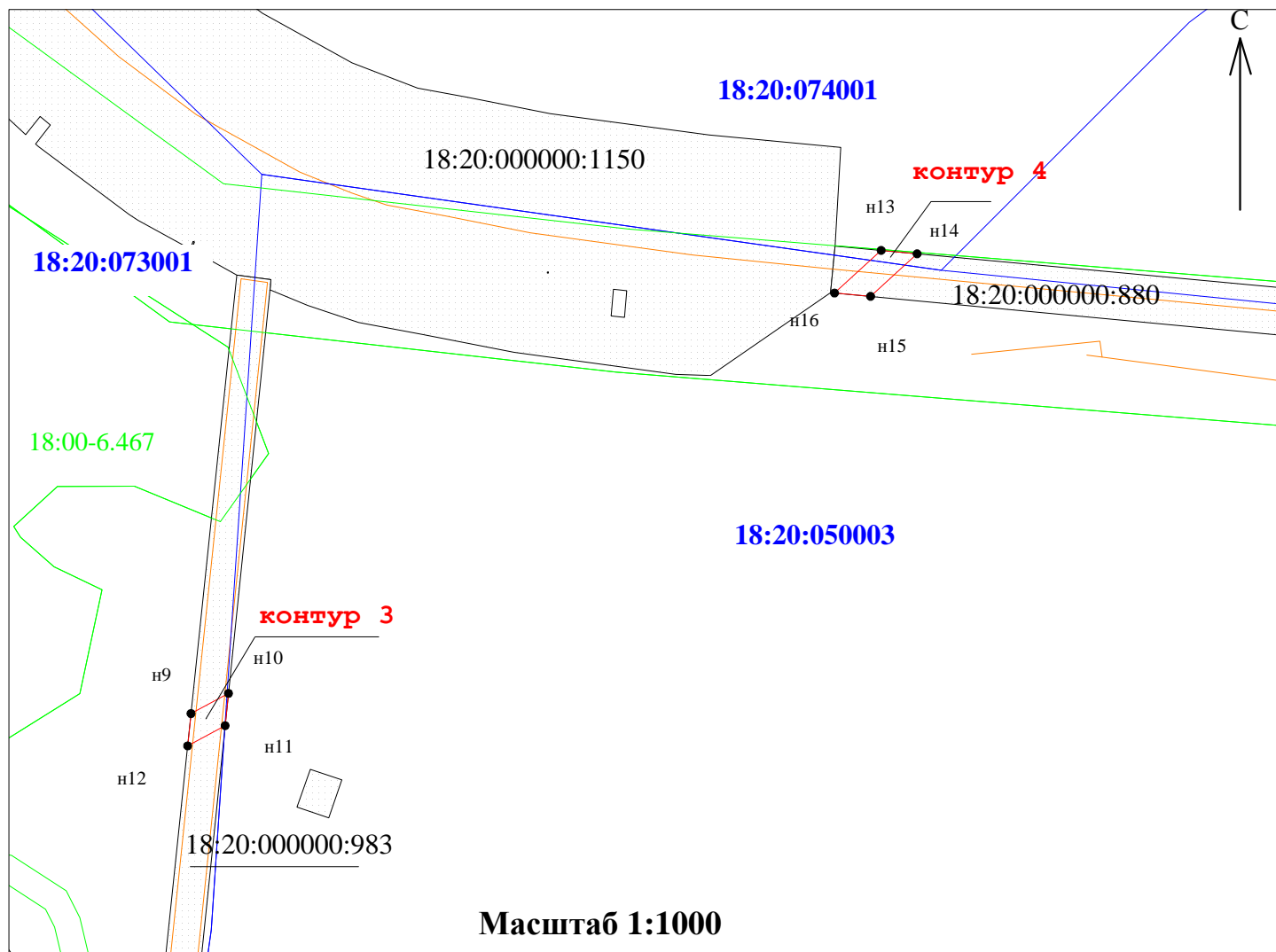
Подпись Яружина О. А. Дата 04.04.2024 г.

Место для оттиска печати (при наличии) лица,
не местоположения границ объекта








Раздел 4

План границы объекта



Используемые условные знаки и обозначения:

-  - граница публичного сервитута
-  н1 - обозначение поворотной точки границы публичного сервитута
-  - граница и кадастровый номер земельного участка, включенного в ЕГРН
-  - граница и номер кадастрового квартала
-  - граница и номер зоны с особыми условиями использования территорий

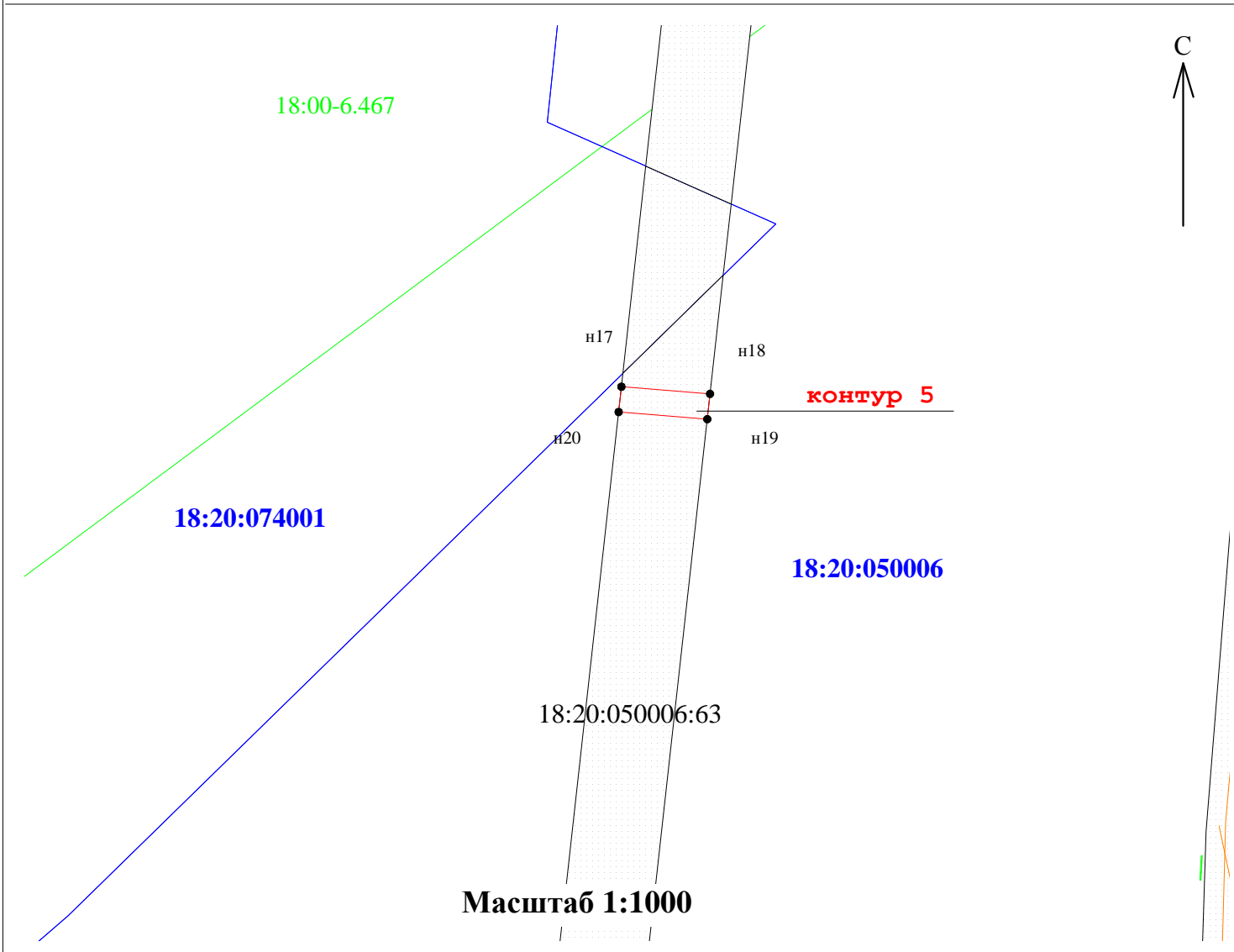
Подпись  Яружина О. А. Дата 04.04.2024 г.

Место для оттиска печати (при наличии) лица,
не местоположения границ объекта








Раздел 4

План границы объекта



Используемые условные знаки и обозначения:

-  - граница публичного сервитута
-  н1 - обозначение поворотной точки границы публичного сервитута
-  - граница и кадастровый номер земельного участка, включенного в ЕГРН
-  - граница и номер кадастрового квартала
-  - граница и номер зоны с особыми условиями использования территорий

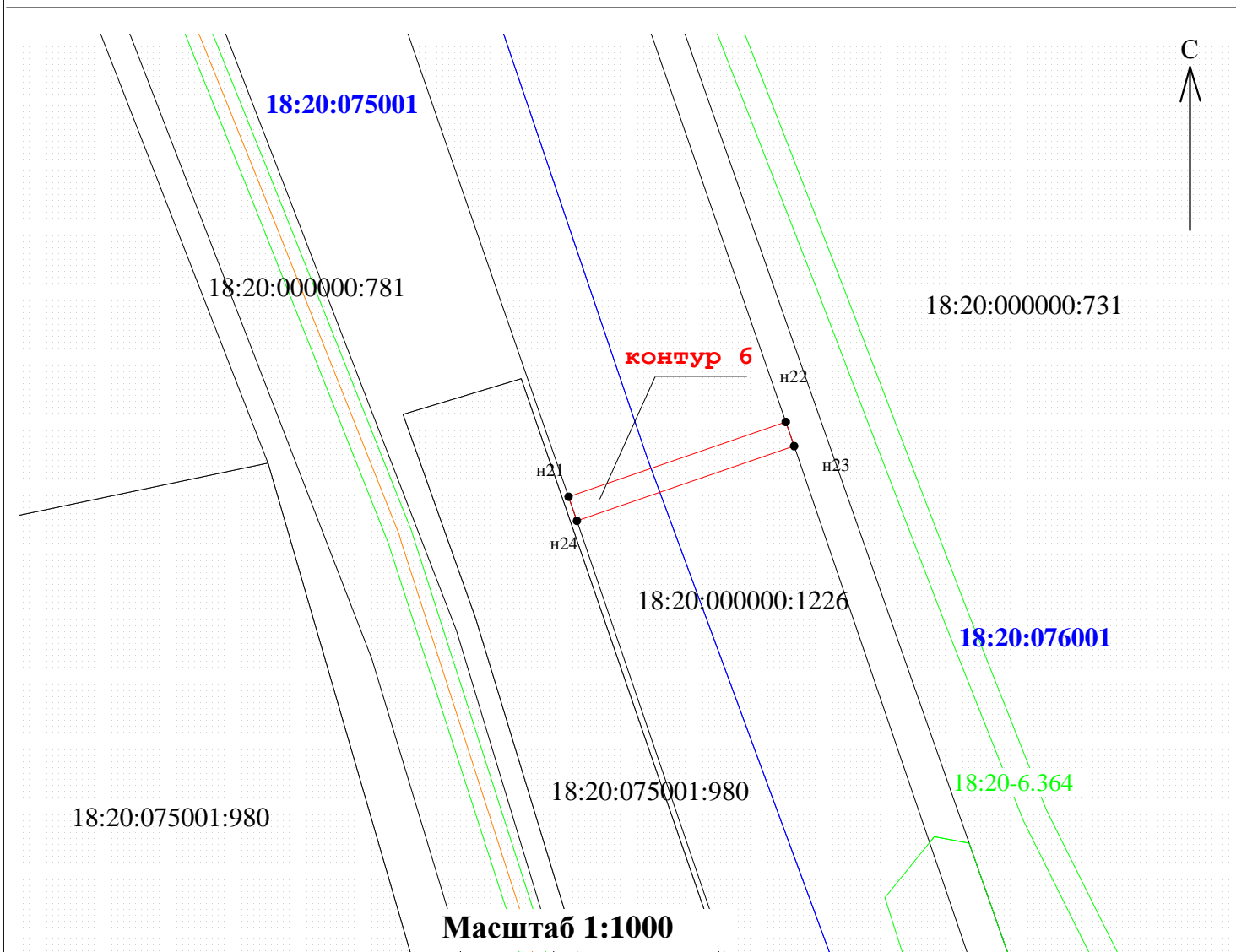
Подпись  Яружина О. А. Дата 04.04.2024 г.

Место для оттиска печати (при наличии) лица, имеющего местоположения границ объекта








Раздел 4

План границы объекта



Используемые условные знаки и обозначения:

-  - граница публичного сервитута
-  н1 - обозначение поворотной точки границы публичного сервитута
-  - граница и кадастровый номер земельного участка, включенного в ЕГРН
-  - граница и номер кадастрового квартала
-  - граница и номер зоны с особыми условиями использования территорий

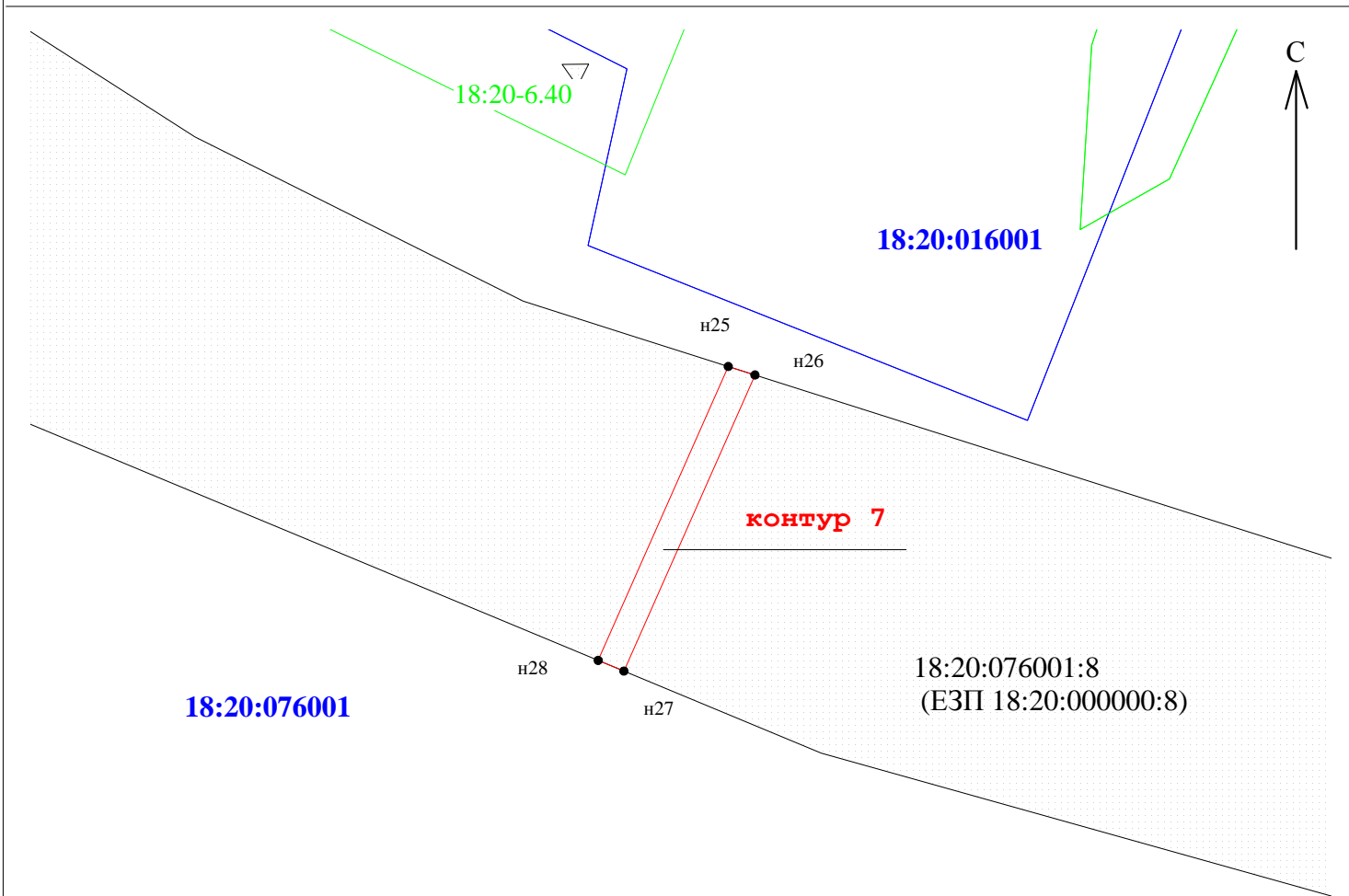
Подпись  Яружина О. А. Дата 04.04.2024 г.

Место для оттиска печати (при наличии) лица,
не местоположения границ объекта








Раздел 4

План границы объекта



Масштаб 1:1000

Используемые условные знаки и обозначения:

-  - граница публичного сервитута
-  н1 - обозначение поворотной точки границы публичного сервитута
-  - граница и кадастровый номер земельного участка, включенного в ЕГРН
-  - граница и номер кадастрового квартала
-  - граница и номер зоны с особыми условиями использования территорий

Подпись  Яружина О. А. Дата 04.04.2024 г.

Место для оттиска печати (при наличии) лица, владеющего объектом недвижимости (наименование и местоположения границ объекта)



ГРАФИЧЕСКОЕ ОПИСАНИЕ
местоположения границ населенных пунктов, территориальных зон, особо охраняемых
природных территорий, зон с особыми условиями использования территории
Публичный сервитут для использования земель и земельных участков в целях строительства
линейного сооружения связи «ТЕА следующего поколения»

(наименование объекта, местоположение границ которого описано (далее - объект))

Раздел 1

Сведения об объекте

№ п/п	Характеристики объекта	Описание характеристик
1	2	3
1.	Местоположение объекта	Удмуртская Республика, район Увинский
2.	Площадь объекта +/- величина погрешности определения площади (Р +/- Дельта Р)	3955 +/- 22 м ²
3.	Иные характеристики объекта	<p>Вид объекта реестра границ: Зона с особыми условиями использования территории Вид объекта по документу: публичный сервитут Содержание ограничений использования объектов недвижимости в пределах зоны или территории: публичный сервитут устанавливается в целях строительства линейного сооружения связи «ТЕА следующего поколения» срок публичного сервитута 10 лет Обладатель публичного сервитута ООО "Атлас" Юридический/почтовый адрес: 115172, город Москва, улица Гончарная, дом 30 стр. 1 Адрес электронной почты: info@tea-next.ru</p>

Раздел 2

Сведения о местоположении границ объекта

1. Система координат МСК-18, зона 2

2. Сведения о характерных точках границ объекта

Обозначение характерных точек границ	Координаты, м		Метод определения координат характерной точки	Средняя квадратическая погрешность положения характерной точки (Mt), м	Описание обозначения точки на местности (при наличии)
	X	Y			
1	2	3	4	5	6
-	-	-	-	-	

3. Сведения о характерных точках части (частей) границы объекта

Обозначение характерных точек части границы	Координаты, м		Метод определения координат характерной точки	Средняя квадратическая погрешность положения характерной точки (Mt), м	Описание обозначения точки на местности (при наличии)
	X	Y			
1	2	3	4	5	6
Часть 1					
н1	421498.91	2167358.50	Аналитический метод	0.1	-
н2	421504.80	2167359.69	Аналитический метод	0.1	-
н3	421493.99	2167406.15	Аналитический метод	0.1	-
н4	421492.92	2167662.53	Аналитический метод	0.1	-
н5	421486.92	2167663.36	Аналитический метод	0.1	-
н6	421487.99	2167405.45	Аналитический метод	0.1	-
н1	421498.91	2167358.50	Аналитический метод	0.1	-
Часть 2					
н7	421486.81	2167690.53	Аналитический метод	0.1	-
н8	421492.82	2167687.96	Аналитический метод	0.1	-
н9	421492.28	2167817.31	Аналитический метод	0.1	-
н10	421492.01	2167817.31	Аналитический метод	0.1	-
н11	421486.28	2167817.31	Аналитический метод	0.1	-
н7	421486.81	2167690.53	Аналитический метод	0.1	-
Часть 3					
н12	421483.95	2167833.18	Аналитический метод	0.1	-
н13	421490.02	2167833.52	Аналитический метод	0.1	-

3. Сведения о характерных точках части (частей) границы объекта

Обозначение характерных точек части границы	Координаты, м		Метод определения координат характерной точки	Средняя квадратическая погрешность положения характерной точки (Mt), м	Описание обозначения точки на местности (при наличии)
	X	Y			
1	2	3	4	5	6
н14	421440.87	2168054.66	Аналитический метод	0.1	-
н15	421435.03	2168053.30	Аналитический метод	0.1	-
н12	421483.95	2167833.18	Аналитический метод	0.1	-

Раздел 3

Сведения о местоположении измененных (уточненных) границ объекта

1. Система координат -

2. Сведения о характерных точках границ объекта

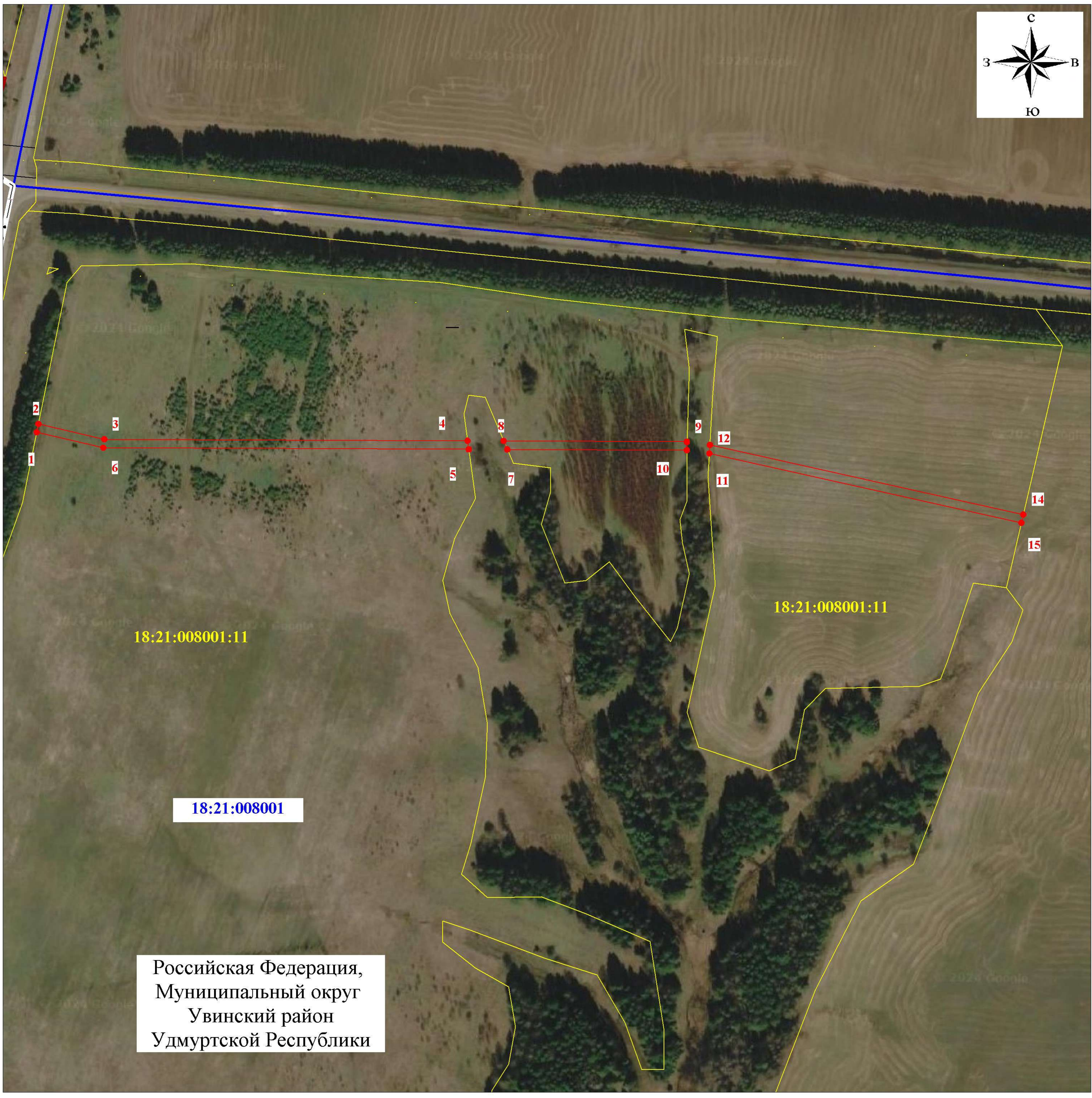
Обозначение характерных точек границ	Существующие координаты, м		Измененные (уточненные) координаты, м		Метод определения координат характерной точки	Средняя квадратическая погрешность положения характерной точки (M _t), м	Описание обозначения точки на местности (при наличии)
	X	Y	X	Y			
1	2	3	4	5	6	7	8
-	-	-	-	-	-	-	

3. Сведения о характерных точках части (частей) границы объекта

Обозначение характерных точек части границы	Существующие координаты, м		Измененные (уточненные) координаты, м		Метод определения координат характерной точки	Средняя квадратическая погрешность положения характерной точки (M _t), м	Описание обозначения точки на местности (при наличии)
	X	Y	X	Y			
1	2	3	4	5	6	7	8
-	-	-	-	-	-	-	








РАЗДЕЛ 4

СХЕМА РАСПОЛОЖЕНИЯ ГРАНИЦ ПУБЛИЧНОГО СЕРВИТУТА



Масштаб 1:3000

Используемые условные знаки и обозначения:

-  проектная граница ПС
-  1 характеристическая точка проектной границы ПС
-  18:21:008001 граница и номер кадастрового квартала
-  18:21:008001:11 граница и кадастровый номер земельного участка, учтенных в ЕГРН
-  граница района
-  граница сельских поселений
-  граница населенного пункта



Подпись _____ Дата " 21 " 03 2024 г.

ГРАФИЧЕСКОЕ ОПИСАНИЕ

местоположения границ населенных пунктов, территориальных зон, особо охраняемых природных территорий, зон с особыми условиями использования территории

Публичный сервитут для использования земель и земельных участков в целях строительства линейного сооружения связи «ТЕА следующего поколения»

(наименование объекта, местоположение границ которого описано (далее - объект))

Раздел 1

Сведения об объекте		
№ п/п	Характеристики объекта	Описание характеристик
1	2	3
1	Местоположение объекта	Удмуртская Республика
2	Площадь объекта +/- величина погрешности определения площади (Р +/- Дельта Р)	40 417 м ² +/- 70 м ²
3	Иные характеристики объекта	<p>Вид объекта реестра границ: Зона с особыми условиями использования территории</p> <p>Вид объекта по документу: публичный сервитут</p> <p>Содержание ограничений использования объектов недвижимости в пределах зоны или территории: публичный сервитут устанавливается в целях строительства линейного сооружения связи «ТЕА следующего поколения» срок публичного сервитута 10 лет</p> <p>Обладатель публичного сервитута ООО "Атлас"</p> <p>Юридический/почтовый адрес: 115172, город Москва, улица Гончарная, дом 30 стр. 1</p> <p>Адрес электронной почты: info@tea-next.ru</p>

Раздел 2

Сведения о местоположении границ объекта					
1. Система координат МСК-18, зона 2					
2. Сведения о характерных точках границ объекта					
Обозначение характерных точек границ	Координаты, м		Метод определения координат характерной точки	Средняя квадратическая погрешность положения характерной точки (Mt), м	Описание обозначения точки на местности (при наличии)
	X	Y			
1	2	3	4	5	6
контур 1					
н1	423203,87	2220285,85	Аналитический метод	0,10	—
н2	423142,89	2220504,37		0,10	—
н3	423140,77	2220497,09		0,10	—
н4	423199,39	2220287,02		0,10	—
н1	423203,87	2220285,85		0,10	—
контур 2					
н5	422747,30	2222667,39	Аналитический метод	0,10	—
н6	422757,03	2222709,00		0,10	—
н7	422752,85	2222708,68		0,10	—
н8	422742,72	2222665,38		0,10	—
н5	422747,30	2222667,39		0,10	—
контур 3					
н9	431256,18	2244324,64	Аналитический метод	0,10	—
н10	431259,65	2244342,12		0,10	—
н11	431186,48	2244616,34		0,10	—
н12	431061,18	2245090,65		0,10	—
н13	431054,97	2245114,16		0,10	—
н14	431028,58	2245214,07		0,10	—
н15	430980,23	2245345,34		0,10	—
н16	430949,13	2245429,77		0,10	—
н17	430945,15	2245440,57		0,10	—
н18	430825,10	2245628,47		0,10	—
н19	430818,82	2245694,03		0,10	—
н20	430814,83	2245693,72		0,10	—
н21	430821,21	2245627,13		0,10	—
н22	430941,55	2245438,78	0,10	—	
н23	430948,22	2245420,66	0,10	—	

Раздел 2

Сведения о местоположении границ объекта					
1	2	3	4	5	6
н24	430978,94	2245337,26	Аналитический метод	0,10	—
н25	431024,76	2245212,87		0,10	—
н26	431051,11	2245113,10		0,10	—
н27	431057,29	2245089,70		0,10	—
н28	431182,61	2244615,31		0,10	—
н29	431255,54	2244341,99		0,10	—
н30	431252,06	2244324,40		0,10	—
н9	431256,18	2244324,64		0,10	—
контур 4					
н31	431730,69	2260083,72	Аналитический метод	0,10	—
н32	431735,52	2260143,56		0,10	—
н33	431740,42	2260186,20		0,10	—
н34	431736,15	2260184,06		0,10	—
н35	431731,54	2260143,95		0,10	—
н36	431726,50	2260081,47		0,10	—
н31	431730,69	2260083,72		0,10	—
контур 5					
н37	432757,94	2266966,19	Аналитический метод	0,10	—
н38	432795,19	2266991,78		0,10	—
н39	433172,11	2267296,87		0,10	—
н40	433333,49	2267488,65		0,10	—
н41	433703,63	2267968,42		0,10	—
н42	433776,28	2268071,03		0,10	—
н43	433773,76	2268074,39		0,10	—
н44	433700,42	2267970,80		0,10	—
н45	433330,37	2267491,16		0,10	—
н46	433169,29	2267299,74		0,10	—
н47	432792,79	2266994,99		0,10	—
н48	432752,36	2266967,20		0,10	—
н37	432757,94	2266966,19		0,10	—

Раздел 2

Сведения о местоположении границ объекта					
1	2	3	4	5	6
контур 6					
н49	437810,86	2274580,53	Аналитический метод	0,10	—
н50	437836,41	2274608,82		0,10	—
н51	437882,60	2274665,67		0,10	—
н52	437881,01	2274670,06		0,10	—
н53	437833,37	2274611,43		0,10	—
н54	437808,67	2274584,08		0,10	—
н49	437810,86	2274580,53		0,10	—
контур 7					
н55	437889,35	2274673,99	Аналитический метод	0,10	—
н56	437898,16	2274684,82		0,10	—
н57	437895,19	2274687,51		0,10	—
н58	437887,72	2274678,32		0,10	—
н55	437889,35	2274673,99		0,10	—
контур 8					
н59	440297,47	2277753,23	Аналитический метод	0,10	—
н60	440309,35	2277761,18		0,10	—
н61	440303,05	2277761,78		0,10	—
н62	440298,08	2277758,45		0,10	—
н59	440297,47	2277753,23		0,10	—
контур 9					
н63	440495,16	2277859,35	Аналитический метод	0,10	—
н64	440514,75	2277869,53		0,10	—
н65	440596,61	2277907,37		0,10	—
н66	440600,97	2277913,78		0,10	—
н67	440512,99	2277873,12		0,10	—
н68	440495,02	2277863,78		0,10	—
н63	440495,16	2277859,35		0,10	—
контур 10					
н69	442957,45	2278746,55	Аналитический метод	0,10	—
н70	443006,48	2278760,85		0,10	—
н71	443004,49	2278764,43		0,10	—
н72	442952,81	2278749,36		0,10	—
н69	442957,45	2278746,55		0,10	—

Раздел 2

Сведения о местоположении границ объекта					
1	2	3	4	5	6
контур 11					
н73	443774,85	2278983,11	Аналитический метод	0,10	—
н74	444090,17	2279105,39		0,10	—
н75	444372,74	2279177,82		0,10	—
н76	444600,77	2279285,46		0,10	—
н77	444617,38	2279304,86		0,10	—
н78	444620,17	2279311,61		0,10	—
н79	444621,97	2279316,36		0,10	—
н80	444598,29	2279288,72		0,10	—
н81	444371,38	2279181,60		0,10	—
н82	444088,95	2279109,20		0,10	—
н83	443752,90	2278978,89		0,10	—
н73	443774,85	2278983,11		0,10	—
контур 12					
н84	444677,73	2279339,00	Аналитический метод	0,10	—
н85	444807,82	2279348,33		0,10	—
н86	444837,14	2279298,67		0,10	—
н87	444845,21	2279301,28		0,10	—
н88	444843,43	2279304,90		0,10	—
н89	444838,96	2279303,46		0,10	—
н90	444810,00	2279352,50		0,10	—
н91	444679,07	2279343,10		0,10	—
н84	444677,73	2279339,00		0,10	—
контур 13					
н92	444954,19	2279336,52	Аналитический метод	0,10	—
н93	444974,03	2279342,93		0,10	—
н94	445094,81	2279392,52		0,10	—
н95	445398,62	2279424,68		0,10	—
н96	445399,89	2279428,84		0,10	—
н97	445093,81	2279396,44		0,10	—
н98	444972,65	2279346,69		0,10	—
н99	444952,26	2279340,09		0,10	—
н92	444954,19	2279336,52		0,10	—

Раздел 2

Сведения о местоположении границ объекта					
1	2	3	4	5	6
контур 14					
н100	445413,82	2279426,29	Аналитический метод	0,10	—
н101	445500,01	2279435,41		0,10	—
н102	445499,03	2279439,28		0,10	—
н103	445498,96	2279439,33		0,10	—
н104	445416,04	2279430,55		0,10	—
н100	445413,82	2279426,29		0,10	—
контур 15					
н105	445552,74	2279441,00	Аналитический метод	0,10	—
н106	445595,58	2279445,53		0,10	—
н107	446150,36	2279508,36		0,10	—
н108	446525,81	2279557,24		0,10	—
н109	446524,87	2279561,15		0,10	—
н110	446149,88	2279512,33		0,10	—
н111	445549,52	2279444,68		0,10	—
н105	445552,74	2279441,00		0,10	—
контур 16					
н112	450199,20	2279958,70	Аналитический метод	0,10	—
н113	450211,65	2279959,90		0,10	—
н114	450217,12	2279964,45		0,10	—
н115	450196,90	2279962,49		0,10	—
н112	450199,20	2279958,70		0,10	—
контур 17					
н116	450229,02	2279974,30	Аналитический метод	0,10	—
н117	450229,02	2279992,31		0,10	—
н118	450528,96	2280248,59		0,10	—
н119	450593,49	2280299,37		0,10	—
н120	450590,88	2280302,40		0,10	—
н121	450526,42	2280251,68		0,10	—
н122	450225,02	2279994,16		0,10	—
н123	450225,02	2279971,02		0,10	—
н116	450229,02	2279974,30		0,10	—

Раздел 2

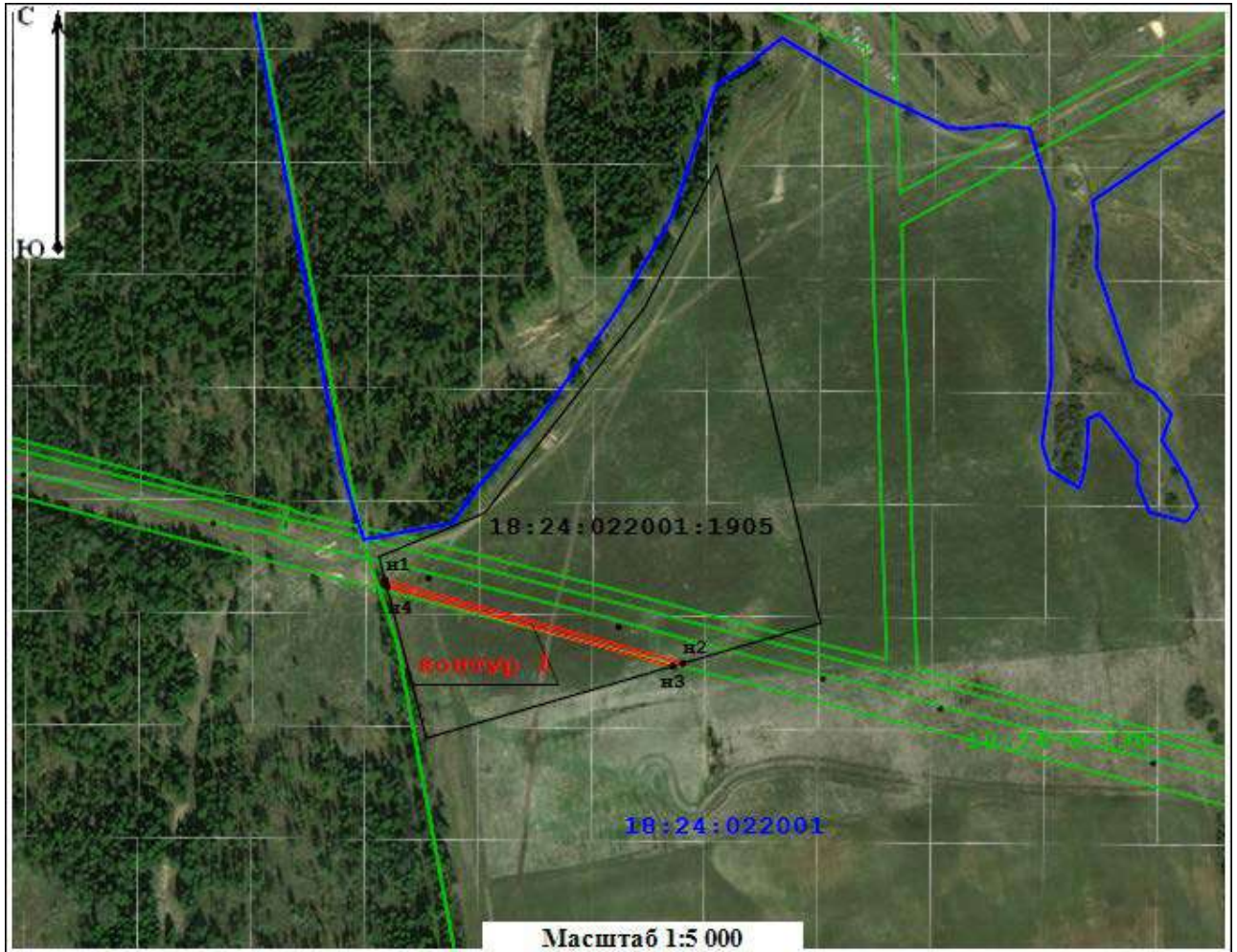
Сведения о местоположении границ объекта					
1	2	3	4	5	6
контур 18					
н124	454070,46	2288954,79	Аналитический метод	0,10	—
н125	454088,17	2288971,76		0,10	—
н126	454178,40	2289082,53		0,10	—
н127	454246,63	2289160,97		0,10	—
н128	454334,88	2289256,52		0,10	—
н129	454638,18	2289572,80		0,10	—
н130	454681,79	2289618,51		0,10	—
н131	454688,57	2289628,57		0,10	—
н132	454687,03	2289630,07		0,10	—
н133	454683,36	2289627,71		0,10	—
н134	454679,24	2289621,59		0,10	—
н135	454635,63	2289575,88		0,10	—
н136	454332,33	2289259,60		0,10	—
н137	454244,08	2289164,05		0,10	—
н138	454175,85	2289085,61		0,10	—
н139	454085,62	2288974,83		0,10	—
н140	454069,84	2288959,73		0,10	—
н124	454070,46	2288954,79	0,10	—	
контур 19					
н141	454703,16	2289649,12	Аналитический метод	0,10	—
н142	454706,87	2289656,26		0,10	—
н143	454701,32	2289654,22		0,10	—
н144	454696,61	2289647,24		0,10	—
н141	454703,16	2289649,12		0,10	—
контур 20					
н145	454817,34	2289704,11	Аналитический метод	0,10	—
н146	454849,56	2289748,23		0,10	—
н147	454967,31	2289884,31		0,10	—
н148	454963,14	2289885,61		0,10	—
н149	454846,57	2289750,88		0,10	—
н150	454821,16	2289716,08		0,10	—
н145	454817,34	2289704,11		0,10	—

Раздел 2



Сведения о местоположении границ объекта					
1	2	3	4	5	6
контур 21					
н151	455799,53	2291037,40	Аналитический метод	0,10	—
н152	455821,98	2291073,43		0,10	—
н153	455841,59	2291125,31		0,10	—
н154	455849,88	2291149,35		0,10	—
н155	455853,01	2291171,46		0,10	—
н156	455853,83	2291187,55		0,10	—
н157	455873,57	2291273,71		0,10	—
н158	456279,40	2292608,12		0,10	—
н159	456412,88	2293085,96		0,10	—
н160	456411,77	2293099,33		0,10	—
н161	456408,22	2293096,27		0,10	—
н162	456409,00	2293086,91		0,10	—
н163	456275,51	2292609,07		0,10	—
н164	455869,68	2291274,67		0,10	—
н165	455849,95	2291188,51		0,10	—
н166	455849,13	2291172,41		0,10	—
н167	455846,00	2291150,31		0,10	—
н168	455837,71	2291126,26		0,10	—
н169	455818,09	2291074,38		0,10	—
н170	455797,45	2291041,25		0,10	—
н151	455799,53	2291037,40	0,10	—	
3. Сведения о характерных точках части (частей) границы объекта					
1	2	3	4	5	6
—	—	—	—	—	—

Раздел 4

План границ объекта



Условные обозначения:

-  - граница публичного сервитута
-  n1 - обозначение поворотной точки границы публичного сервитута
- 18:24:022001:1905 - граница и кадастровый номер земельного участка, включенного в ЕГРН
- 18:24:022001 - граница и номер кадастрового квартала
- 18:24-6.130 - граница и номер зоны с особыми условиями использования территории

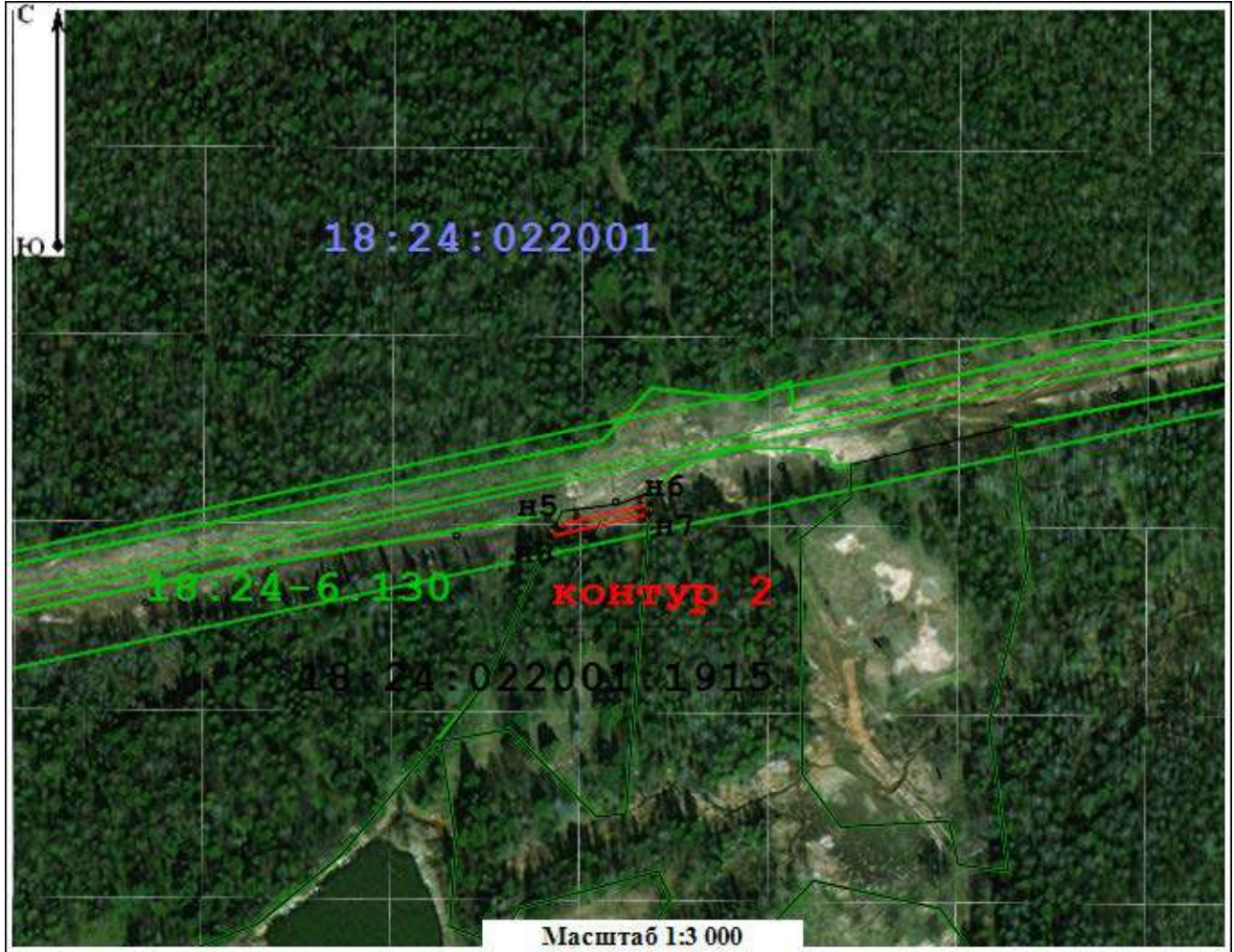
Подпись  / А. И. Лобмакин / Дата 04 апреля 2024 г.

Место для оттиска печати (при наличии) лица,
составившего описание, место положения границ объекта





Раздел 4

План границ объекта



Условные обозначения:

-  - граница публичного сервитута
-  n1 - обозначение поворотной точки границы публичного сервитута
- 18:24:022001:1905 - граница и кадастровый номер земельного участка, включенного в ЕГРН
- 18:24:022001 - граница и номер кадастрового квартала
- 18:24-6.130 - граница и номер зоны с особыми условиями использования территории

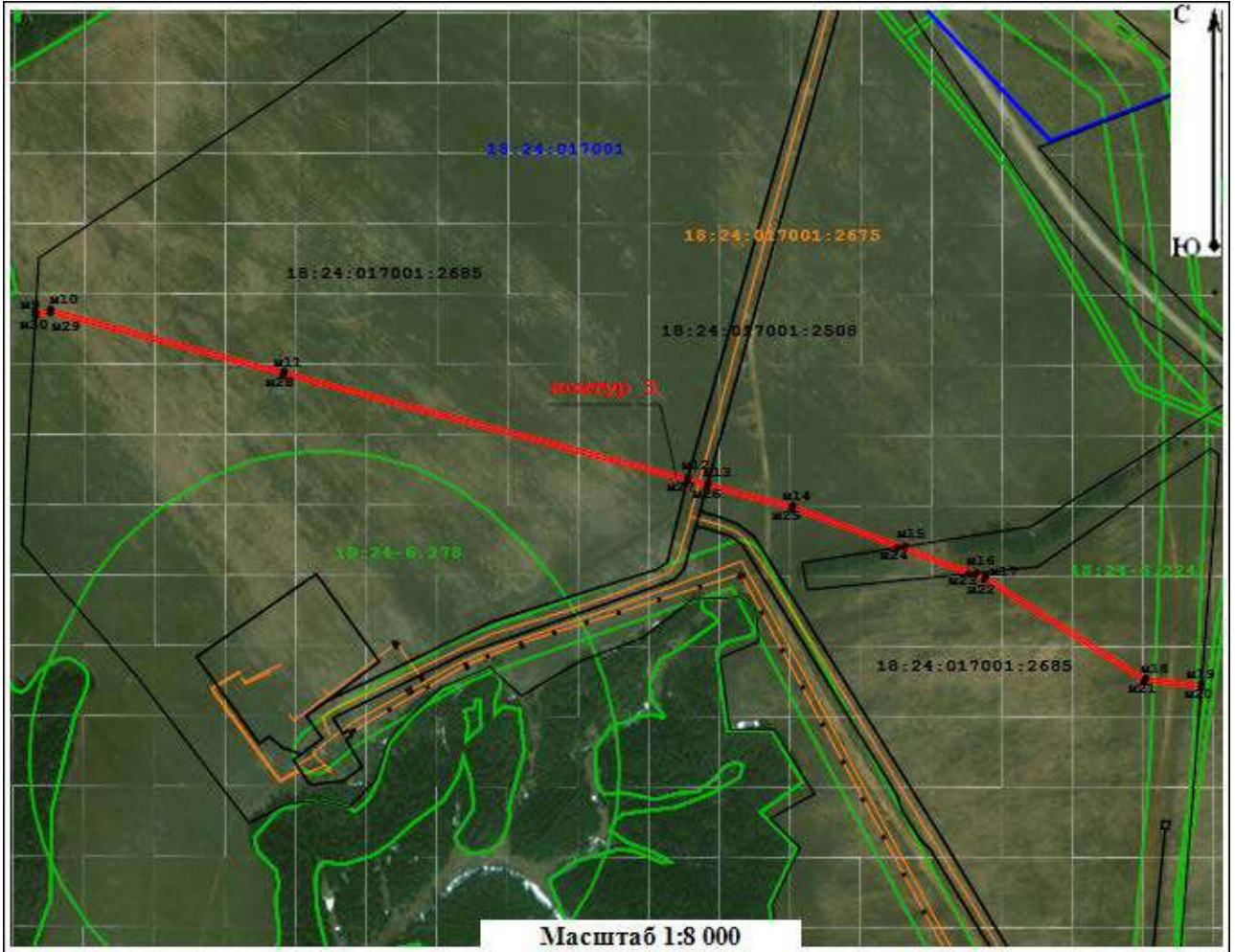
Подпись  / Дата 04 апреля 2024 г.

Место для оттиска печати (при наличии) лица,
составившего описание, место положения границ объекта





Раздел 4

План границ объекта



Условные обозначения:

-  - граница публичного сервитута
-  n1 - обозначение поворотной точки границы публичного сервитута
- 18:24:022001:1905 - граница и кадастровый номер земельного участка, включенного в ЕГРН
- 18:24:022001 - граница и номер кадастрового квартала
- 18:24-6.130 - граница и номер зоны с особыми условиями использования территории
- 18:24:017001:2675 - граница и номер объекта капитального строительства

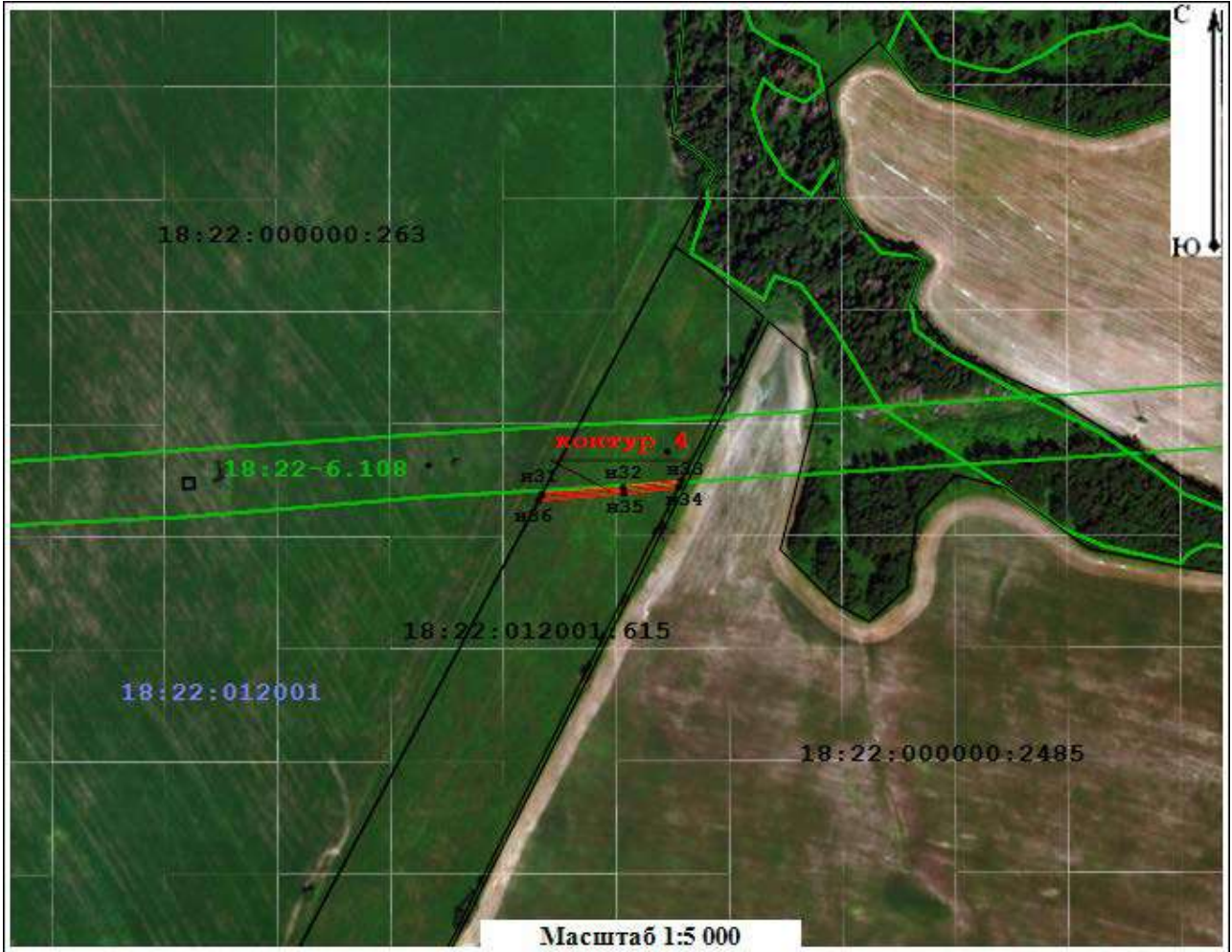
Подпись  Лобмакин А. И. / Дата 04 апреля 2024 г.

Место для оттиска печати (при наличии) лица,
составившего описание места положения границ объекта





Раздел 4

План границ объекта



Условные обозначения:

-  - граница публичного сервитута
-  n1 - обозначение поворотной точки границы публичного сервитута
- 18:24:022001:1905 - граница и кадастровый номер земельного участка, включенного в ЕГРН
- 18:22:012001 - номер кадастрового квартала
- 18:24-6.130 - граница и номер зоны с особыми условиями использования территории

Подпись _____  / Дата 04 апреля 2024 г.

Место для оттиска печати (при наличии) лица,
составившего описание, место полужедия границ объекта



Раздел 4

План границ объекта



Условные обозначения:

- - граница публичного сервитута
- n1 - обозначение поворотной точки границы публичного сервитута
- 18:24:022001:1905 - граница и кадастровый номер земельного участка, включенного в ЕГРН
- 18:24:022001 - номер кадастрового квартала
- 18:24-6.130 - граница и номер зоны с особыми условиями использования территории

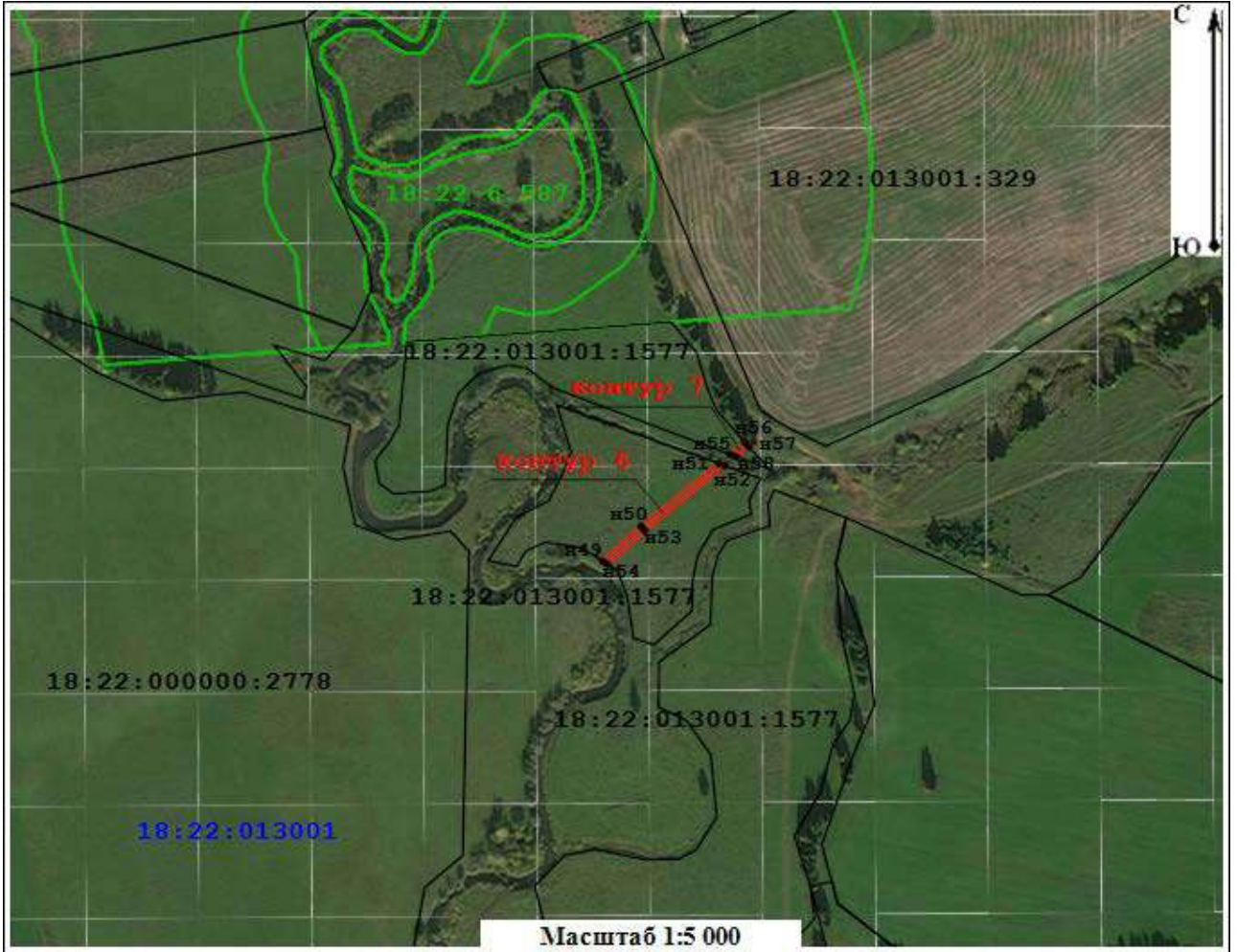
Подпись _____ *А.И. Ломакин* / Ломакин А. И. / Дата 04 апреля 2024 г.

Место для оттиска печати (при наличии) лица,
составившего описание, место положения границ объекта





Раздел 4

План границ объекта



Условные обозначения:

-  - граница публичного сервитута
-  н1 - обозначение поворотной точки границы публичного сервитута
- 18:24:022001:1905 - граница и кадастровый номер земельного участка, включенного в ЕГРН
- 18:22:013001 - номер кадастрового квартала
- 18:24-6.130 - граница и номер зоны с особыми условиями использования территории

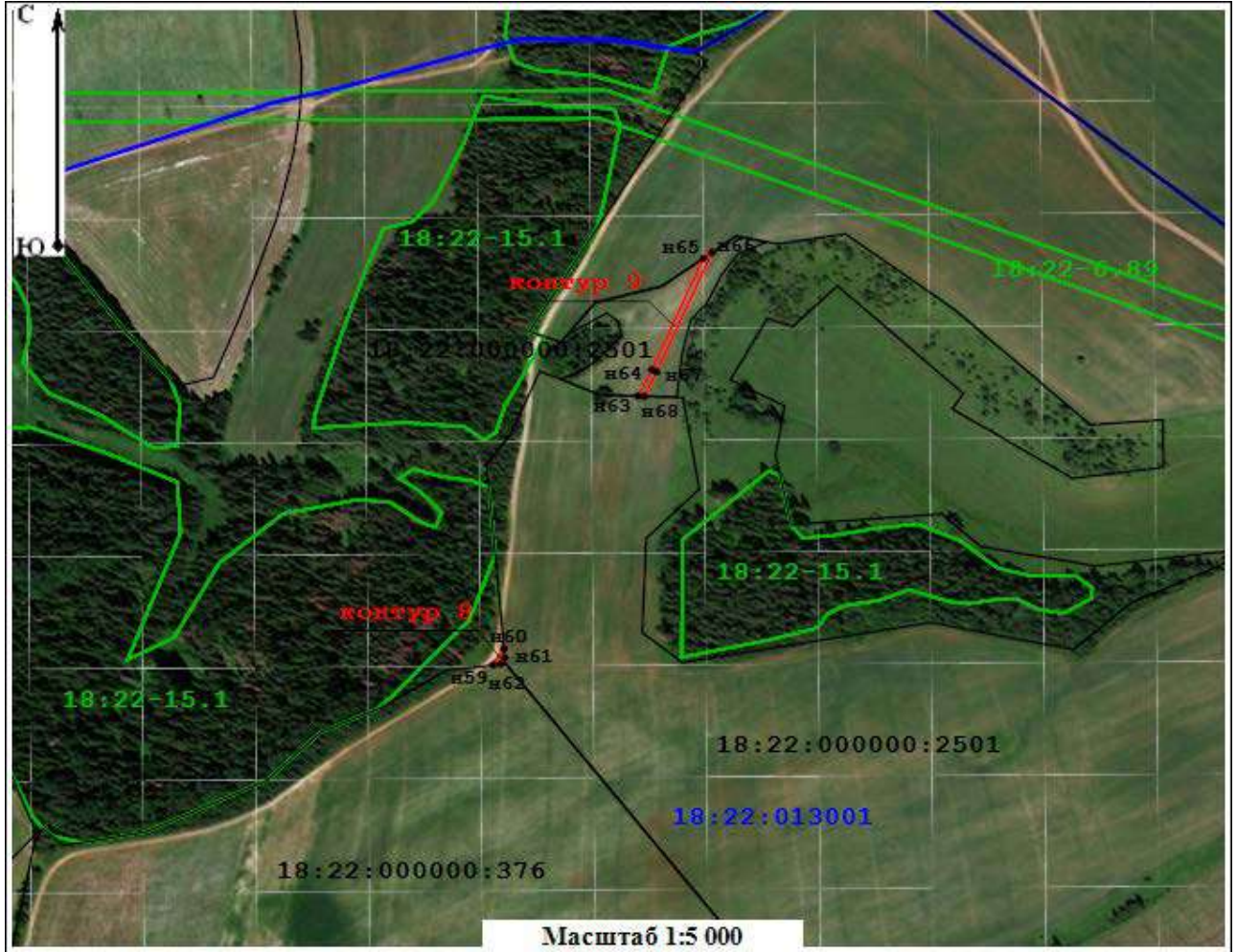
Подпись _____  / Дата 04 апреля 2024 г.

Место для оттиска печати (при наличии) лица,
составившего описание, место положения границ объекта



Раздел 4

План границ объекта



Условные обозначения:

- - граница публичного сервитута
- n1 - обозначение поворотной точки границы публичного сервитута
- 18:22:000000:2501 - граница и кадастровый номер земельного участка, включенного в ЕГРН
- 18:22:013001 - граница и номер кадастрового квартала
- 18:22-15.1 - граница и номер зоны с особыми условиями использования территории

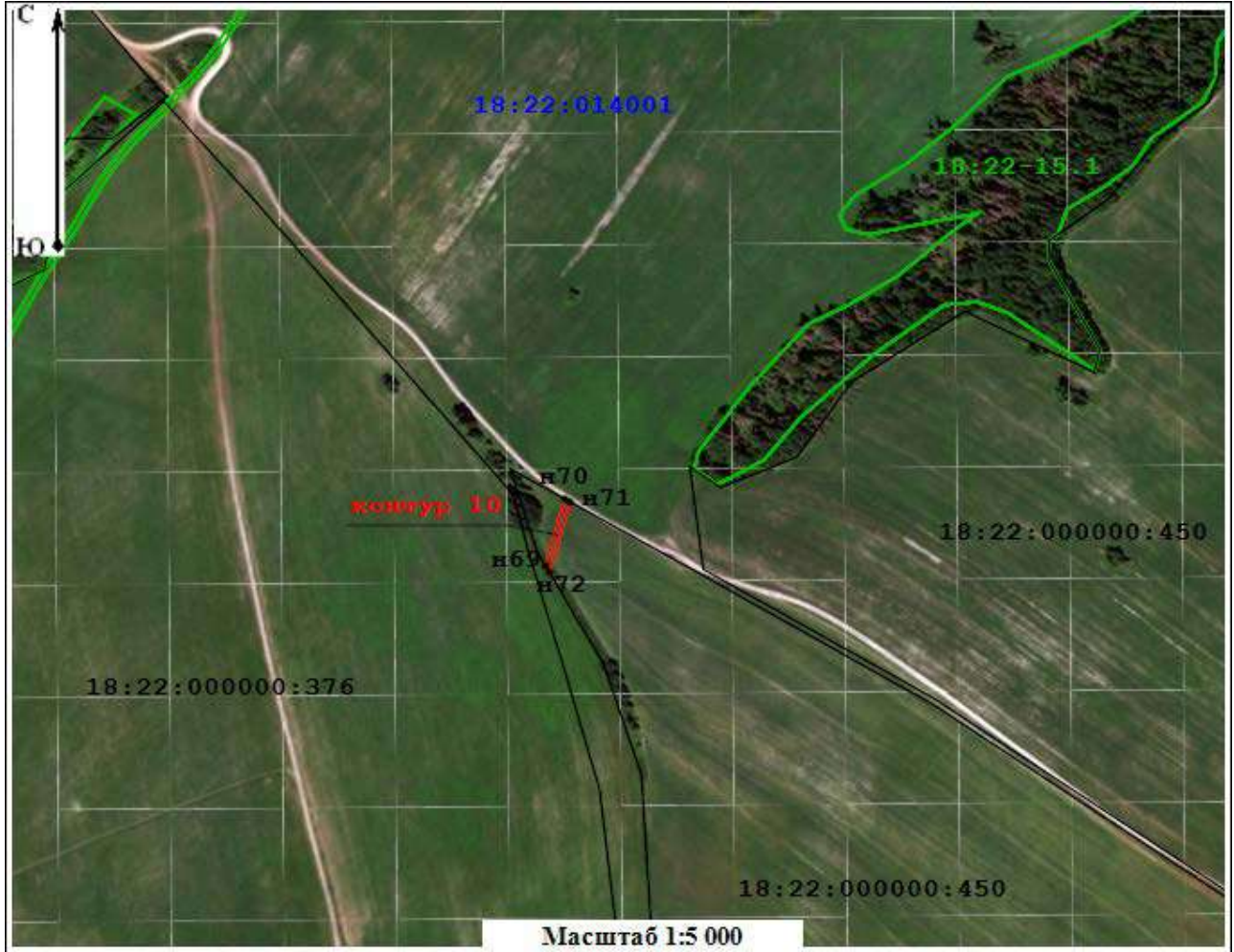
Подпись _____ *А. И. Лобмакин* / Дата 04 апреля 2024 г.

Место для оттиска печати (при наличии) лица,
составившего описание, место положения границ объекта





Раздел 4

План границ объекта



Условные обозначения:

-  - граница публичного сервитута
-  n1 - обозначение поворотной точки границы публичного сервитута
- 18:22:000000:376 - граница и кадастровый номер земельного участка, включенного в ЕГРН
- 18:22:014001 - номер кадастрового квартала
- 18:22-15.1 - граница и номер зоны с особыми условиями использования территории

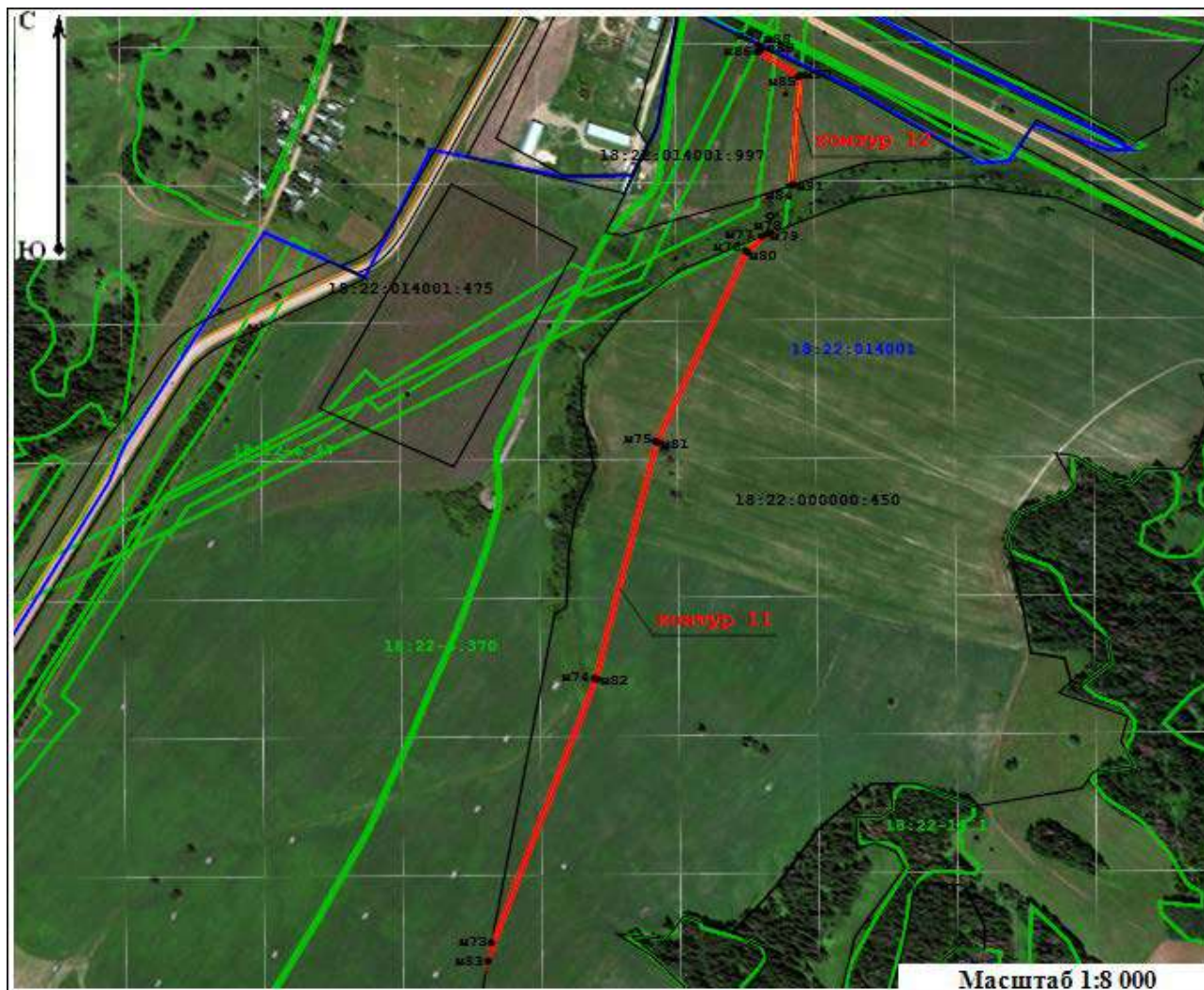
Подпись  Лобмакин А. И. / Дата 04 апреля 2024 г.

Место для оттиска печати (при наличии) лица, составившего описание, место положения границ объекта





Раздел 4

План границ объекта



Условные обозначения:

-  - граница публичного сервитута
-  - обозначение поворотной точки границы публичного сервитута
- 18:22:000000:376 - граница и кадастровый номер земельного участка, включенного в ЕГРН
- 18:22:014001 - граница и номер кадастрового квартала
- 18:22-15.1 - граница и номер зоны с особыми условиями использования территории

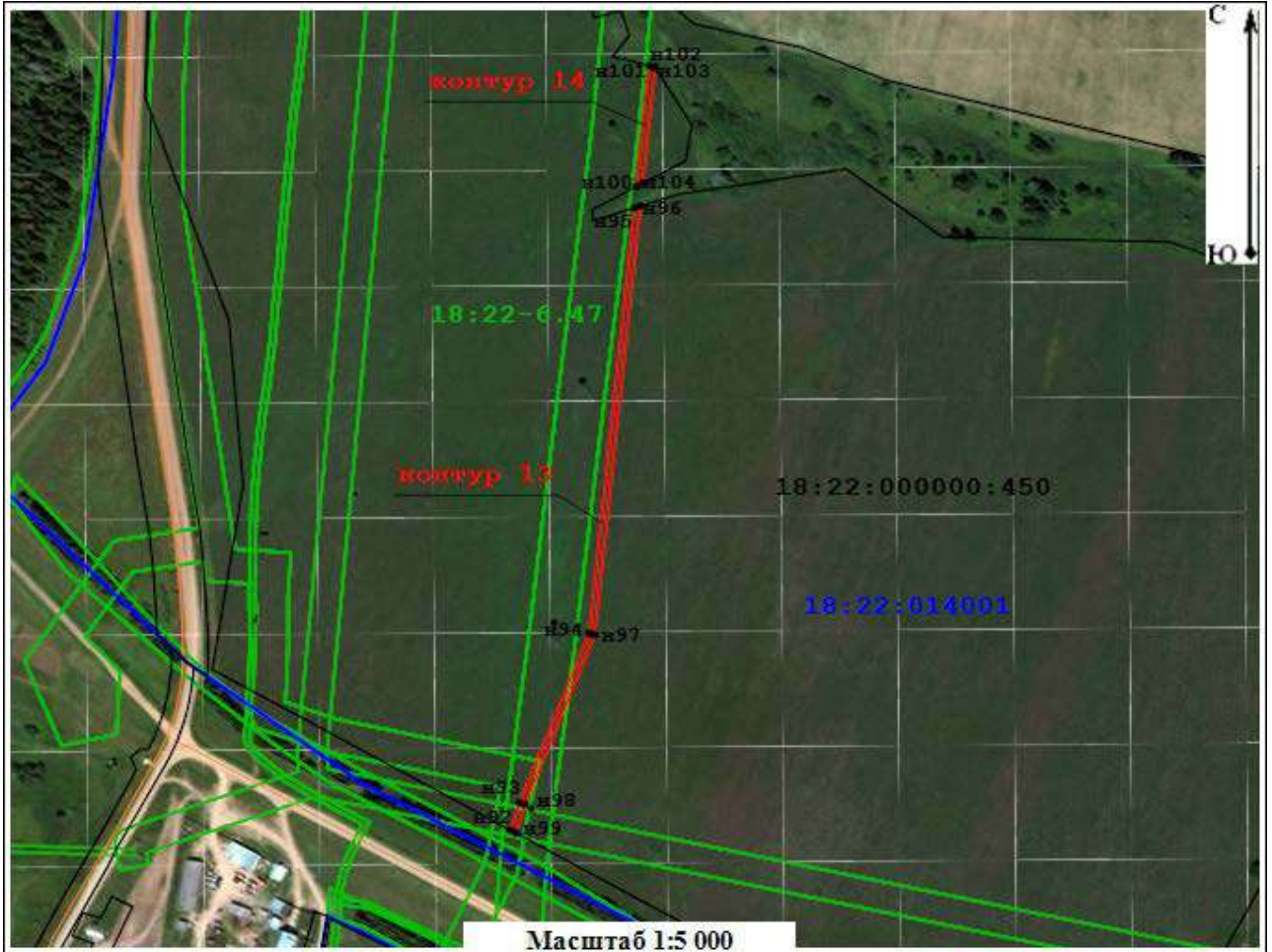
Подпись  Лобмакин А. И. / Дата 04 апреля 2024 г.

Место для оттиска печати (при наличии) лица,
составившего описание, место положения границ объекта





Раздел 4

План границ объекта



Условные обозначения:

-  - граница публичного сервитута
-  н1 - обозначение поворотной точки границы публичного сервитута
- 18:22:000000:450 - граница и кадастровый номер земельного участка, включенного в ЕГРН
- 18:22:014001 - граница и номер кадастрового квартала
- 18:22-6.47 - граница и номер зоны с особыми условиями использования территории

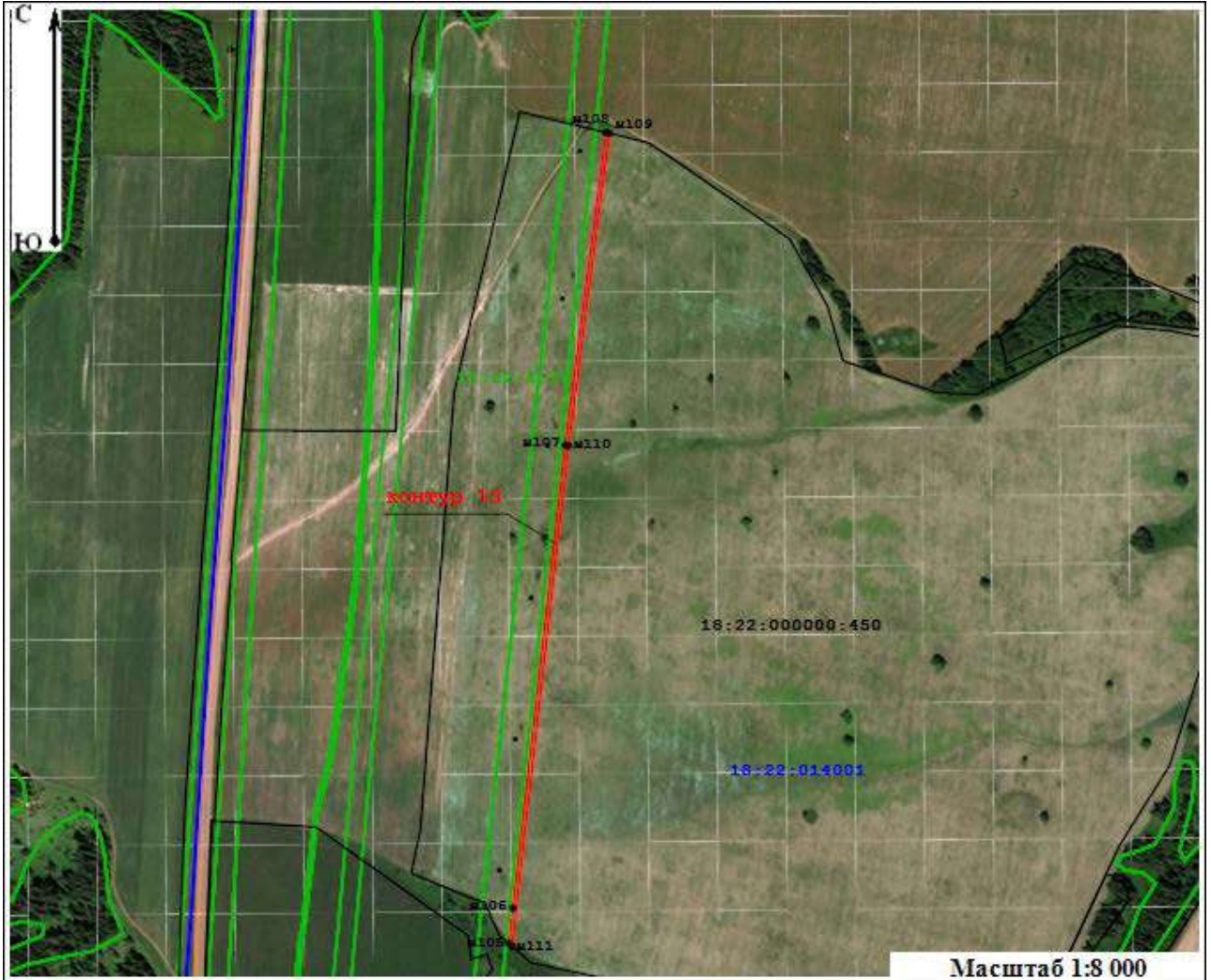
Подпись  Ломakin А. И. / Дата 04 апреля 2024 г.

Место для оттиска печати (при наличии) лица, составившего описание и место положения границ объекта



Раздел 4

План границ объекта



Условные обозначения:

- - граница публичного сервитута
- n1 - обозначение поворотной точки границы публичного сервитута
- 18:22:000000:450 - граница и кадастровый номер земельного участка, включенного в ЕГРН
- 18:22:014001 - граница и номер кадастрового квартала
- 18:22-6.47 - граница и номер зоны с особыми условиями использования территории

Подпись _____ *А.И. Ломакин* / Ломакин А. И. / Дата 04 апреля 2024 г.

Место для оттиска печати (при наличии) лица,
составившего описание, место положения границ объекта



Раздел 4

План границ объекта



Условные обозначения:

- - граница публичного сервитута
- п1 - обозначение поворотной точки границы публичного сервитута
- 18:22:000000:450 - граница и кадастровый номер земельного участка, включенного в ЕГРН
- 18:22:014001 - граница и номер кадастрового квартала
- 18:22-6.47 - граница и номер зоны с особыми условиями использования территории

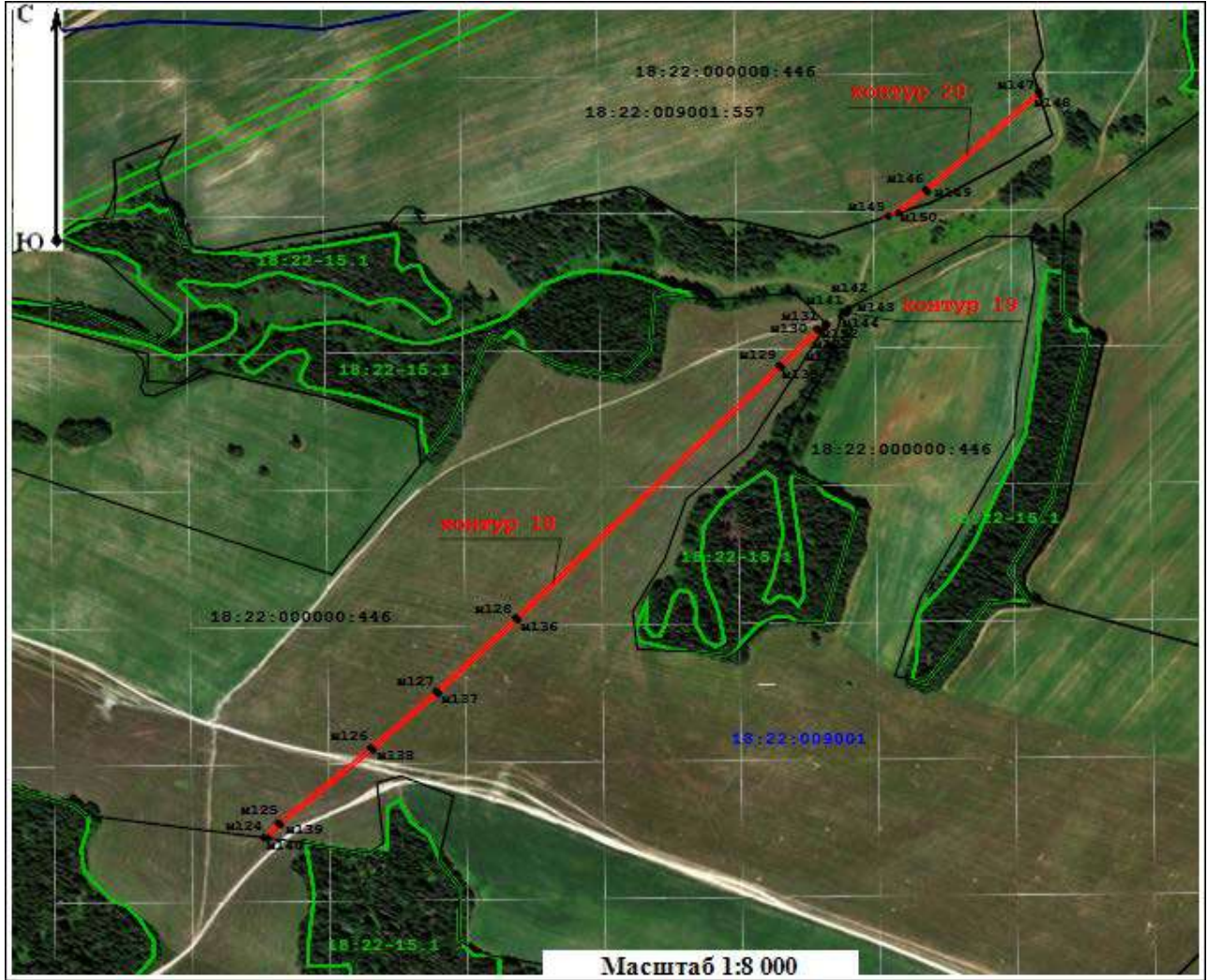
Подпись _____  Ломакин А. И. / Дата 04 апреля 2024 г.

Место для оттиска печати (при наличии) лица,
составившего описание, место положения границ объекта





Раздел 4

План границ объекта



Условные обозначения:

-  - граница публичного сервитута
-  n1 - обозначение поворотной точки границы публичного сервитута
- 18:22:000000:446 - граница и кадастровый номер земельного участка, включенного в ЕГРН
- 18:22:009001 - граница и номер кадастрового квартала
- 18:22-15.1 - граница и номер зоны с особыми условиями использования территории

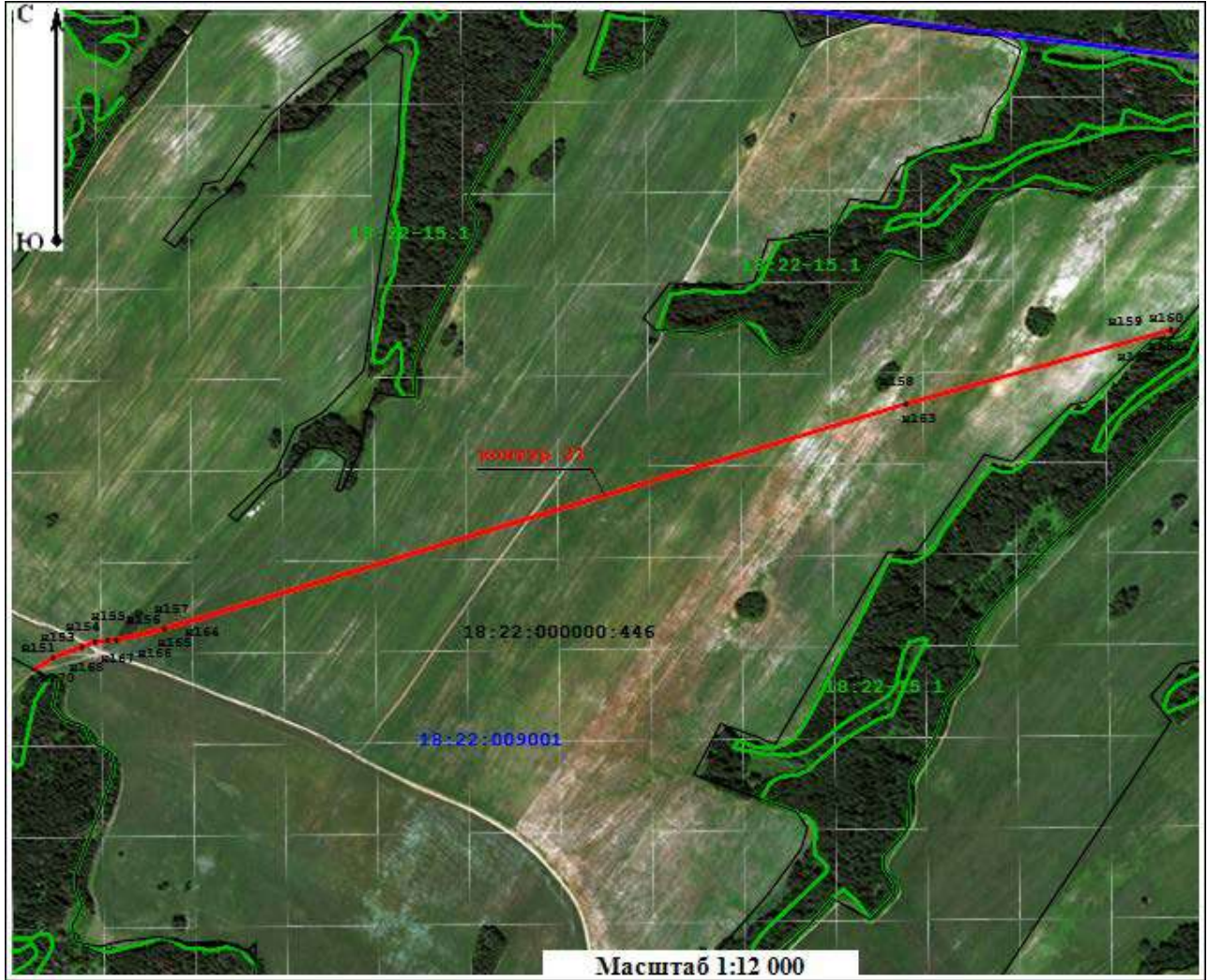
Подпись  Лобмакин А. И. / Дата 04 апреля 2024 г.

Место для оттиска печати (при наличии) лица, составившего описание, место положения границ объекта





Раздел 4

План границ объекта



Условные обозначения:

-  - граница публичного сервитута
-  - обозначение поворотной точки границы публичного сервитута
- 18:22:000000:446 - граница и кадастровый номер земельного участка, включенного в ЕГРН
- 18:22:009001 - граница и номер кадастрового квартала
- 18:22-15.1 - граница и номер зоны с особыми условиями использования территории

Подпись  Лобмакин А. И. / Дата 04 апреля 2024 г.

Место для оттиска печати (при наличии) лица,
составившего описание, место положения границ объекта



ГРАФИЧЕСКОЕ ОПИСАНИЕ

местоположения границ населенных пунктов, территориальных зон, особо охраняемых природных территорий, зон с особыми условиями использования территории

Публичный сервитут для использования земель и земельных участков в целях строительства линейного сооружения связи «ТЕА следующего поколения»

(наименование объекта, местоположение границ которого описано (далее - объект))

Раздел 1

Сведения об объекте		
№ п/п	Характеристики объекта	Описание характеристик
1	2	3
1	Местоположение объекта	Пермский край
2	Площадь объекта +/- величина погрешности определения площади (Р +/- Дельта Р)	138 975 м ² +/- 130 м ²
3	Иные характеристики объекта	<p>Вид объекта реестра границ: Зона с особыми условиями использования территории</p> <p>Вид объекта по документу: публичный сервитут</p> <p>Содержание ограничений использования объектов недвижимости в пределах зоны или территории: публичный сервитут устанавливается в целях строительства линейного сооружения связи «ТЕА следующего поколения» срок публичного сервитута 10 лет</p> <p>Обладатель публичного сервитута ООО "Атлас"</p> <p>Юридический/почтовый адрес: 115172, город Москва, улица Гончарная, дом 30 стр. 1</p> <p>Адрес электронной почты: info@tea-next.ru</p>

Раздел 2

Сведения о местоположении границ объекта					
1. Система координат МСК-59, зона 1					
2. Сведения о характерных точках границ объекта					
Обозначение характерных точек границ	Координаты, м		Метод определения координат характерной точки	Средняя квадратическая погрешность положения характерной точки (Mt), м	Описание обозначения точки на местности (при наличии)
	X	Y			
1	2	3	4	5	6
контур 1					
н1	458403.39	1306719.52	Аналитический метод	0,10	—
н2	458408.69	1306723.28		0,10	—
н3	458482.53	1306963.58		0,10	—
н4	458484.98	1306997.93		0,10	—
н5	458484.54	1307014.27		0,10	—
н6	458480.93	1307013.33		0,10	—
н7	458481.34	1306999.58		0,10	—
н8	458478.89	1306965.22		0,10	—
н1	458403.39	1306719.52		0,10	—
контур 2					
н9	458483.48	1307058.87	Аналитический метод	0,10	—
н10	458482.84	1307082.31		0,10	—
н11	458497.34	1307499.86		0,10	—
н12	458642.97	1308492.01		0,10	—
н13	458748.65	1308614.17		0,10	—
н14	458760.71	1308646.06		0,10	—
н15	458757.15	1308647.94		0,10	—
н16	458745.15	1308616.23		0,10	—
н17	458639.18	1308493.73		0,10	—
н18	458493.41	1307500.59		0,10	—
н19	458478.91	1307083.04		0,10	—
н20	458479.56	1307058.18		0,10	—
н9	458483.48	1307058.87	0,10	—	
контур 3					
н21	457677.56	1313147.36	Аналитический метод	0,10	—
н22	457614.62	1313370.66		0,10	—
н23	457611.09	1313368.43		0,10	—

Раздел 2

Сведения о местоположении границ объекта					
1	2	3	4	5	6
н24	457673.97	1313145.35	Аналитический метод	0,10	—
н21	457677.56	1313147.36		0,10	—
контур 4					
н25	457579.66	1313457.37	Аналитический метод	0,10	—
н26	457570.79	1313472.18		0,10	—
н27	457524.58	1313577.05		0,10	—
н28	457468.08	1313728.27		0,10	—
н29	457464.47	1313726.55		0,10	—
н30	457520.96	1313575.35		0,10	—
н31	457567.17	1313470.48		0,10	—
н32	457576.27	1313455.30		0,10	—
н25	457579.66	1313457.37		0,10	—
контур 5					
н33	457296.45	1314139.29	Аналитический метод	0,10	—
н34	457135.68	1314464.70		0,10	—
н35	457127.83	1314471.57		0,10	—
н36	457292.77	1314137.72		0,10	—
н33	457296.45	1314139.29		0,10	—
контур 6					
н37	458475.40	1317777.44	Аналитический метод	0,10	—
н38	458473.30	1317788.10		0,10	—
н39	458472.48	1317819.79		0,10	—
н40	458475.20	1317830.42		0,10	—
н41	458471.06	1317829.88		0,10	—
н42	458468.48	1317819.79		0,10	—
н43	458469.30	1317788.10		0,10	—
н44	458471.40	1317777.44		0,10	—
н37	458475.40	1317777.44		0,10	—
контур 7					
н45	458149.96	1319166.15	Аналитический метод	0,10	—
н46	458434.43	1319684.81		0,10	—
н47	458548.04	1319921.01		0,10	—
н48	458545.58	1320060.83		0,10	—
н49	458553.19	1320111.04		0,10	—
н50	458582.27	1320183.39		0,10	—

Раздел 2

Сведения о местоположении границ объекта					
1	2	3	4	5	6
н51	458583.20	1320189.49	Аналитический метод	0,10	—
н52	458583.96	1320205.37		0,10	—
н53	458588.18	1320212.80		0,10	—
н54	458585.35	1320238.63		0,10	—
н55	458583.43	1320279.44		0,10	—
н56	458549.21	1320365.76		0,10	—
н57	458544.29	1320367.33		0,10	—
н58	458579.47	1320278.57		0,10	—
н59	458581.36	1320238.40		0,10	—
н60	458584.18	1320212.80		0,10	—
н61	458580.00	1320205.45		0,10	—
н62	458579.27	1320190.12		0,10	—
н63	458578.38	1320184.43		0,10	—
н64	458575.32	1320176.81		0,10	—
н65	458576.24	1320175.49		0,10	—
н66	458574.72	1320165.58		0,10	—
н67	458568.84	1320160.68		0,10	—
н68	458549.32	1320112.10		0,10	—
н69	458541.58	1320061.03		0,10	—
н70	458544.03	1319921.86		0,10	—
н71	458430.84	1319686.54		0,10	—
н72	458376.73	1319589.99		0,10	—
н73	458377.38	1319587.78		0,10	—
н74	458373.84	1319584.73		0,10	—
н75	458147.72	1319170.33		0,10	—
н45	458149.96	1319166.15	0,10	—	
контур 8					
н76	458508.24	1321497.72	Аналитический метод	0,10	—
н77	458477.45	1322161.48		0,10	—
н78	458439.66	1322734.86		0,10	—
н79	458432.13	1322888.27		0,10	—
н80	458428.65	1322931.30		0,10	—
н81	458419.02	1322975.67		0,10	—
н82	458412.33	1322997.20		0,10	—

Раздел 2

Сведения о местоположении границ объекта					
1	2	3	4	5	6
н83	458397.34	1323024.37	Аналитический метод	0,10	—
н84	458383.83	1323037.51		0,10	—
н85	458370.70	1323057.75		0,10	—
н86	458320.22	1323124.27		0,10	—
н87	458308.50	1323137.80		0,10	—
н88	458287.60	1323149.04		0,10	—
н89	458257.25	1323188.54		0,10	—
н90	458221.25	1323272.00		0,10	—
н91	458197.54	1323353.35		0,10	—
н92	458187.62	1323384.85		0,10	—
н93	458179.40	1323418.94		0,10	—
н94	458174.10	1323450.17		0,10	—
н95	458171.45	1323485.53		0,10	—
н96	458174.99	1323551.92		0,10	—
н97	458179.35	1323602.65		0,10	—
н98	458182.32	1323644.18		0,10	—
н99	458180.53	1323695.74		0,10	—
н100	458175.45	1323725.63		0,10	—
н101	458165.56	1323772.15		0,10	—
н102	458153.59	1323820.98		0,10	—
н103	458142.44	1323864.33		0,10	—
н104	458143.04	1323934.77		0,10	—
н105	458158.38	1323984.11		0,10	—
н106	458159.67	1324004.17		0,10	—
н107	458155.75	1324005.20		0,10	—
н108	458154.49	1323984.93	0,10	—	
н109	458139.06	1323935.33	0,10	—	
н110	458138.52	1323872.93	0,10	—	
н111	458139.29	1323872.44	0,10	—	
н112	458139.74	1323858.79	0,10	—	
н113	458149.77	1323819.83	0,10	—	
н114	458161.64	1323771.33	0,10	—	
н115	458171.53	1323724.81	0,10	—	

Раздел 2

Сведения о местоположении границ объекта					
1	2	3	4	5	6
н116	458176.55	1323695.30	Аналитический метод	0,10	—
н117	458178.33	1323644.28		0,10	—
н118	458175.38	1323603.16		0,10	—
н119	458171.02	1323552.39		0,10	—
н120	458167.47	1323485.76		0,10	—
н121	458170.14	1323449.64		0,10	—
н122	458175.49	1323418.12		0,10	—
н123	458183.73	1323383.91		0,10	—
н124	458193.68	1323352.32		0,10	—
н125	458217.48	1323270.64		0,10	—
н126	458253.74	1323186.57		0,10	—
н127	458284.98	1323145.91		0,10	—
н128	458305.98	1323134.63		0,10	—
н129	458316.98	1323121.92		0,10	—
н130	458367.50	1323055.34		0,10	—
н131	458380.74	1323034.94		0,10	—
н132	458394.11	1323021.96		0,10	—
н133	458408.65	1322995.60		0,10	—
н134	458415.15	1322974.69		0,10	—
н135	458424.68	1322930.73		0,10	—
н136	458428.15	1322887.88	0,10	—	
н137	458435.67	1322734.69	0,10	—	
н138	458473.46	1322161.15	0,10	—	
н139	458504.07	1321501.55	0,10	—	
н76	458508.24	1321497.72	0,10	—	
контур 9					
н140	458149.83	1324071.72	Аналитический метод	0,10	—
н141	458139.86	1324128.03		0,10	—
н142	458130.86	1324168.19		0,10	—
н143	458133.14	1324188.37		0,10	—
н144	458132.56	1324214.30		0,10	—
н145	458130.06	1324212.88		0,10	—
н146	458128.43	1324220.20		0,10	—
н147	458129.14	1324188.50		0,10	—

Раздел 2

Сведения о местоположении границ объекта					
1	2	3	4	5	6
н148	458126.82	1324167.94	Аналитический метод	0,10	—
н149	458135.94	1324127.22		0,10	—
н150	458145.92	1324070.85		0,10	—
н140	458149.83	1324071.72		0,10	—
контур 10					
н151	458132.15	1324256.43	Аналитический метод	0,10	—
н152	458132.25	1324265.25		0,10	—
н153	458136.78	1324285.92		0,10	—
н154	458160.74	1324351.42		0,10	—
н155	458142.15	1324388.11		0,10	—
н156	458113.64	1324414.17		0,10	—
н157	458104.59	1324424.28		0,10	—
н158	458097.08	1324434.94		0,10	—
н159	458092.22	1324443.86		0,10	—
н160	458089.15	1324450.60		0,10	—
н161	458086.00	1324463.50		0,10	—
н162	458082.30	1324509.64		0,10	—
н163	458075.20	1324542.57		0,10	—
н164	458059.69	1324586.32		0,10	—
н165	458051.87	1325141.86		0,10	—
н166	458083.15	1325216.76		0,10	—
н167	458109.49	1325295.53		0,10	—
н168	458146.15	1325445.54		0,10	—
н169	458166.40	1325499.46		0,10	—
н170	458201.72	1325589.44		0,10	—
н171	458248.69	1325720.88	0,10	—	
н172	458263.83	1325768.32	0,10	—	
н173	458283.92	1325820.90	0,10	—	
н174	458297.59	1325866.60	0,10	—	
н175	458367.02	1326052.92	0,10	—	
н176	458410.19	1326157.54	0,10	—	
н177	458480.48	1326341.95	0,10	—	
н178	458519.11	1326470.20	0,10	—	
н179	458517.66	1326684.71	0,10	—	

Раздел 2

Сведения о местоположении границ объекта					
1	2	3	4	5	6
н180	458513.66	1326684.95	Аналитический метод	0,10	—
н181	458515.11	1326470.78		0,10	—
н182	458476.77	1326343.41		0,10	—
н183	458406.53	1326159.16		0,10	—
н184	458363.41	1326054.65		0,10	—
н185	458293.90	1325868.12		0,10	—
н186	458280.13	1325822.17		0,10	—
н187	458260.14	1325769.85		0,10	—
н188	458244.92	1325722.19		0,10	—
н189	458197.92	1325590.65		0,10	—
н190	458162.73	1325501.03		0,10	—
н191	458142.30	1325446.66		0,10	—
н192	458105.64	1325296.52		0,10	—
н193	458079.34	1325217.93		0,10	—
н194	458047.88	1325142.68		0,10	—
н195	458055.79	1324585.32		0,10	—
н196	458071.36	1324541.46		0,10	—
н197	458078.33	1324509.15		0,10	—
н198	458082.04	1324462.87		0,10	—
н199	458085.36	1324449.27		0,10	—
н200	458088.59	1324442.17		0,10	—
н201	458093.71	1324432.78		0,10	—
н202	458101.44	1324421.82		0,10	—
н203	458110.82	1324411.33		0,10	—
н204	458138.91	1324385.66	0,10	—	
н205	458156.39	1324351.15	0,10	—	
н206	458132.97	1324287.13	0,10	—	
н207	458128.43	1324266.42	0,10	—	
н208	458127.85	1324242.85	0,10	—	
н151	458132.15	1324256.43	0,10	—	
контур 11					
н209	458516.80	1326722.61	Аналитический метод	0,10	—
н210	458516.68	1326727.88		0,10	—
н211	458512.57	1326732.58		0,10	—
н212	458512.88	1326719.00		0,10	—

Раздел 2

Сведения о местоположении границ объекта					
1	2	3	4	5	6
н209	458516.80	1326722.61	Аналитический метод	0,10	—
контур 12					
н213	458326.06	1327493.51	Аналитический метод	0,10	—
н214	458322.38	1327511.09		0,10	—
н215	458318.73	1327509.00		0,10	—
н216	458322.28	1327492.06		0,10	—
н213	458326.06	1327493.51		0,10	—
контур 13					
н217	458252.20	1328336.64	Аналитический метод	0,10	—
н218	458235.98	1328370.75		0,10	—
н219	458230.93	1328513.52		0,10	—
н220	458215.15	1328974.74		0,10	—
н221	458200.94	1329044.36		0,10	—
н222	458179.82	1329234.95		0,10	—
н223	458112.63	1329509.60		0,10	—
н224	458041.52	1329590.52		0,10	—
н225	458038.62	1329587.77		0,10	—
н226	458108.74	1329508.64		0,10	—
н227	458175.93	1329233.91		0,10	—
н228	458196.94	1329044.36		0,10	—
н229	458211.15	1328974.75		0,10	—
н230	458224.49	1328584.86		0,10	—
н231	458226.73	1328571.05		0,10	—
н232	458226.73	1328517.13		0,10	—
н233	458231.98	1328370.75		0,10	—
н234	458248.12	1328336.81	0,10	—	
н217	458252.20	1328336.64	0,10	—	
контур 14					
н235	458021.89	1329612.77	Аналитический метод	0,10	—
н236	458009.77	1329627.16		0,10	—
н237	457935.54	1329628.43		0,10	—
н238	457488.27	1329704.91		0,10	—
н239	456677.52	1329783.17		0,10	—
н240	456389.40	1329739.20		0,10	—
н241	456385.45	1329736.51		0,10	—

Раздел 2

Сведения о местоположении границ объекта					
1	2	3	4	5	6
н242	456385.60	1329740.30	Аналитический метод	0,10	—
н243	456370.15	1329749.32		0,10	—
н244	456364.78	1329753.58		0,10	—
н245	456349.52	1329866.65		0,10	—
н246	456294.96	1330176.93		0,10	—
н247	456252.75	1330382.73		0,10	—
н248	456230.77	1330496.16		0,10	—
н249	456200.04	1330647.13		0,10	—
н250	456134.47	1330894.83		0,10	—
н251	456112.01	1330960.34		0,10	—
н252	456085.00	1331040.80		0,10	—
н253	455993.16	1331297.43		0,10	—
н254	455901.67	1331545.11		0,10	—
н255	455866.84	1331659.51		0,10	—
н256	455849.10	1331949.88		0,10	—
н257	455850.38	1331966.63		0,10	—
н258	455854.57	1331985.89		0,10	—
н259	455858.26	1332006.78		0,10	—
н260	455856.95	1332043.96		0,10	—
н261	455852.18	1332135.50		0,10	—
н262	455845.89	1332161.70		0,10	—
н263	455839.03	1332174.31		0,10	—
н264	455776.01	1332233.34		0,10	—
н265	455703.20	1332291.77		0,10	—
н266	455630.08	1332337.19		0,10	—
н267	455607.14	1332349.96	0,10	—	
н268	455585.13	1332365.64	0,10	—	
н269	455562.76	1332379.01	0,10	—	
н270	455537.42	1332390.93	0,10	—	
н271	455464.31	1332408.21	0,10	—	
н272	455415.45	1332411.77	0,10	—	
н273	455338.73	1332405.72	0,10	—	
н274	455296.25	1332401.04	0,10	—	
н275	455201.95	1332392.75	0,10	—	

Раздел 2

Сведения о местоположении границ объекта					
1	2	3	4	5	6
н276	455090.93	1332390.81	Аналитический метод	0,10	—
н277	455052.05	1332397.30		0,10	—
н278	455012.10	1332420.18		0,10	—
н279	454997.31	1332430.40		0,10	—
н280	454976.94	1332448.64		0,10	—
н281	454954.23	1332470.25		0,10	—
н282	454923.07	1332497.33		0,10	—
н283	454915.83	1332501.49		0,10	—
н284	454882.39	1332529.44		0,10	—
н285	454854.07	1332554.93		0,10	—
н286	454834.16	1332574.25		0,10	—
н287	454830.74	1332579.87		0,10	—
н288	454771.72	1332636.97		0,10	—
н289	454749.19	1332654.27		0,10	—
н290	454728.17	1332662.38		0,10	—
н291	454667.39	1332687.07		0,10	—
н292	454635.16	1332700.82		0,10	—
н293	454629.94	1332706.81		0,10	—
н294	454539.57	1332750.19		0,10	—
н295	454509.10	1332756.22		0,10	—
н296	454477.92	1332757.39		0,10	—
н297	454377.36	1332757.77		0,10	—
н298	454295.01	1332760.80		0,10	—
н299	454250.58	1332769.69		0,10	—
н300	454231.83	1332779.05		0,10	—
н301	454213.49	1332784.31		0,10	—
н302	454189.82	1332794.60		0,10	—
н303	454155.91	1332816.81		0,10	—
н304	454138.12	1332826.07		0,10	—
н305	454132.81	1332827.15		0,10	—
н306	454103.86	1332851.80	0,10	—	
н307	454103.05	1332855.27	0,10	—	
н308	454088.18	1332868.62	0,10	—	
н309	454079.70	1332878.23	0,10	—	

Раздел 2

Сведения о местоположении границ объекта					
1	2	3	4	5	6
н310	454071.33	1332885.18	Аналитический метод	0,10	—
н311	454052.33	1332915.63		0,10	—
н312	454042.70	1332937.35		0,10	—
н313	454026.19	1332987.05		0,10	—
н314	454025.89	1332984.04		0,10	—
н315	454028.94	1332974.89		0,10	—
н316	454028.43	1332969.78		0,10	—
н317	454039.34	1332935.23		0,10	—
н318	454045.55	1332921.18		0,10	—
н319	454049.15	1332916.57		0,10	—
н320	454049.01	1332913.41		0,10	—
н321	454068.21	1332882.62		0,10	—
н322	454076.77	1332875.50		0,10	—
н323	454085.32	1332865.83		0,10	—
н324	454099.44	1332853.14		0,10	—
н325	454100.26	1332849.61		0,10	—
н326	454130.96	1332823.47		0,10	—
н327	454136.61	1332822.36		0,10	—
н328	454153.88	1332813.37		0,10	—
н329	454187.92	1332791.07		0,10	—
н330	454211.87	1332780.66		0,10	—
н331	454230.16	1332775.42		0,10	—
н332	454249.24	1332765.89		0,10	—
н333	454294.46	1332756.83		0,10	—
н334	454377.23	1332753.77		0,10	—
н335	454477.86	1332753.39		0,10	—
н336	454508.56	1332752.26		0,10	—
н337	454538.30	1332746.39		0,10	—
н338	454627.41	1332703.63		0,10	—
н339	454632.75	1332697.51		0,10	—
н340	454665.71	1332683.44		0,10	—
н341	454726.50	1332658.76		0,10	—
н342	454747.20	1332650.77		0,10	—
н343	454769.17	1332633.88	0,10	—	

Раздел 2

Сведения о местоположении границ объекта					
1	2	3	4	5	6
н344	454827.59	1332577.35	Аналитический метод	0,10	—
н345	454831.10	1332571.59		0,10	—
н346	454851.48	1332551.88		0,10	—
н347	454879.78	1332526.41		0,10	—
н348	454913.51	1332498.23		0,10	—
н349	454920.69	1332494.11		0,10	—
н350	454951.57	1332467.26		0,10	—
н351	454974.29	1332445.64		0,10	—
н352	454994.85	1332427.23		0,10	—
н353	455010.03	1332416.75		0,10	—
н354	455050.68	1332393.48		0,10	—
н355	455090.48	1332386.81		0,10	—
н356	455202.06	1332388.75		0,10	—
н357	455296.63	1332397.06		0,10	—
н358	455338.73	1332401.72		0,10	—
н359	455415.46	1332407.77		0,10	—
н360	455463.67	1332404.26		0,10	—
н361	455536.19	1332387.12		0,10	—
н362	455560.95	1332375.45		0,10	—
н363	455583.05	1332362.23		0,10	—
н364	455605.03	1332346.57		0,10	—
н365	455628.07	1332333.72		0,10	—
н366	455700.94	1332288.47		0,10	—
н367	455773.35	1332230.35		0,10	—
н368	455802.98	1332202.64		0,10	—
н369	455803.10	1332202.49		0,10	—
н370	455835.88	1332171.78		0,10	—
н371	455842.05	1332160.51		0,10	—
н372	455844.60	1332149.94		0,10	—
н373	455848.05	1332145.57		0,10	—
н374	455848.22	1332134.93		0,10	—
н375	455852.95	1332043.83		0,10	—
н376	455853.25	1332006.98		0,10	—
н377	455851.00	1331988.05		0,10	—

Раздел 2

Сведения о местоположении границ объекта					
1	2	3	4	5	6
н378	455848.61	1331977.20	Аналитический метод	0,10	—
н379	455848.65	1331966.66		0,10	—
н380	455846.10	1331959.45		0,10	—
н381	455845.82	1331940.63		0,10	—
н382	455863.08	1331658.14		0,10	—
н383	455897.91	1331543.74		0,10	—
н384	455989.40	1331296.06		0,10	—
н385	456081.24	1331039.44		0,10	—
н386	456108.25	1330958.97		0,10	—
н387	456130.72	1330893.46		0,10	—
н388	456196.07	1330646.65		0,10	—
н389	456226.79	1330495.68		0,10	—
н390	456248.77	1330382.25		0,10	—
н391	456290.99	1330176.46		0,10	—
н392	456345.55	1329866.17		0,10	—
н393	456361.04	1329751.45		0,10	—
н394	456367.90	1329746.01		0,10	—
н395	456387.07	1329734.82		0,10	—
н396	456678.17	1329779.22		0,10	—
н397	457487.71	1329700.94		0,10	—
н398	457934.99	1329624.47	0,10	—	
н399	458007.31	1329623.25	0,10	—	
н400	458018.66	1329610.39	0,10	—	
н235	458021.89	1329612.77	0,10	—	
контур 15					
н401	454019.45	1333005.28	Аналитический метод	0,10	—
н402	454013.02	1333022.70		0,10	—
н403	453969.39	1333093.53		0,10	—
н404	453954.26	1333123.27		0,10	—
н405	453947.67	1333140.67		0,10	—
н406	453938.87	1333158.12		0,10	—
н407	453926.44	1333190.43		0,10	—
н408	453916.46	1333222.88		0,10	—
н409	453918.01	1333210.89		0,10	—

Раздел 2

Сведения о местоположении границ объекта					
1	2	3	4	5	6
н410	453917.51	1333205.92	Аналитический метод	0,10	—
н411	453922.82	1333188.70		0,10	—
н412	453936.34	1333154.25		0,10	—
н413	453940.50	1333148.74		0,10	—
н414	453948.88	1333129.67		0,10	—
н415	453958.03	1333108.32		0,10	—
н416	453966.04	1333096.51		0,10	—
н417	453964.73	1333093.90		0,10	—
н418	454009.65	1333020.54		0,10	—
н419	454013.11	1333011.22		0,10	—
н420	454016.74	1333009.20		0,10	—
н401	454019.45	1333005.28		0,10	—
контур 16					
н421	453910.67	1333241.13	Аналитический метод	0,10	—
н422	453858.01	1333409.78		0,10	—
н423	453853.88	1333427.12		0,10	—
н424	453850.16	1333448.63		0,10	—
н425	453844.91	1333470.02		0,10	—
н426	453837.13	1333493.75		0,10	—
н427	453787.48	1333602.27		0,10	—
н428	453771.81	1333632.76		0,10	—
н429	453747.76	1333672.67		0,10	—
н430	453733.17	1333688.78		0,10	—
н431	453717.89	1333701.24		0,10	—
н432	453663.99	1333748.79		0,10	—
н433	453586.08	1333802.46		0,10	—
н434	453466.13	1333882.68		0,10	—
н435	453324.79	1333965.14		0,10	—
н436	453276.33	1333989.93		0,10	—
н437	453200.50	1334020.82		0,10	—
н438	453119.19	1334065.48		0,10	—
н439	453095.62	1334085.80		0,10	—
н440	453051.86	1334134.95		0,10	—
н441	452996.61	1334178.54	0,10	—	

Раздел 2

Сведения о местоположении границ объекта					
1	2	3	4	5	6
н442	452930.87	1334239.90	Аналитический метод	0,10	—
н443	452925.15	1334259.59		0,10	—
н444	452921.63	1334288.69		0,10	—
н445	452919.43	1334329.37		0,10	—
н446	452920.92	1334365.70		0,10	—
н447	452937.27	1334460.18		0,10	—
н448	452949.76	1334514.51		0,10	—
н449	452975.55	1334605.56		0,10	—
н450	453009.33	1334710.41		0,10	—
н451	453019.43	1334754.26		0,10	—
н452	453025.73	1334788.87		0,10	—
н453	453022.25	1334908.40		0,10	—
н454	453023.45	1334988.57		0,10	—
н455	453027.93	1335027.08		0,10	—
н456	453031.22	1335055.54		0,10	—
н457	453029.91	1335171.96		0,10	—
н458	453036.50	1335303.22		0,10	—
н459	453043.36	1335384.47		0,10	—
н460	453061.27	1335482.88		0,10	—
н461	453074.79	1335513.03		0,10	—
н462	453091.39	1335538.76		0,10	—
н463	453110.61	1335562.33		0,10	—
н464	453135.88	1335589.07		0,10	—
н465	453205.86	1335660.24		0,10	—
н466	453230.19	1335682.22		0,10	—
н467	453282.38	1335733.11		0,10	—
н468	453297.74	1335745.53		0,10	—
н469	453333.54	1335774.81	0,10	—	
н470	453391.80	1335836.44	0,10	—	
н471	453402.63	1335845.92	0,10	—	
н472	453440.46	1335886.61	0,10	—	
н473	453476.89	1335927.06	0,10	—	
н474	453494.15	1335943.11	0,10	—	
н475	453563.13	1336014.86	0,10	—	

Раздел 2

Сведения о местоположении границ объекта					
1	2	3	4	5	6
н476	453602.68	1336048.79	Аналитический метод	0,10	—
н477	453674.09	1336103.98		0,10	—
н478	453691.54	1336115.20		0,10	—
н479	453741.66	1336153.45		0,10	—
н480	453784.65	1336184.15		0,10	—
н481	453846.95	1336225.82		0,10	—
н482	453873.97	1336246.59		0,10	—
н483	453886.89	1336270.06		0,10	—
н484	453889.71	1336293.93		0,10	—
н485	453880.92	1336319.47		0,10	—
н486	453859.80	1336358.79		0,10	—
н487	453833.44	1336404.37		0,10	—
н488	453742.47	1336494.18		0,10	—
н489	453740.02	1336500.16		0,10	—
н490	453740.68	1336516.71		0,10	—
н491	453745.22	1336558.40		0,10	—
н492	453764.66	1336642.82		0,10	—
н493	453767.50	1336667.17		0,10	—
н494	453772.46	1336698.84		0,10	—
н495	453775.39	1336720.39		0,10	—
н496	453794.33	1336818.08		0,10	—
н497	453802.17	1336846.84		0,10	—
н498	453808.21	1336853.59		0,10	—
н499	453831.22	1336943.74		0,10	—
н500	453839.88	1337027.66		0,10	—
н501	453841.37	1337050.54		0,10	—
н502	453838.77	1337062.55		0,10	—
н503	453799.11	1337127.70		0,10	—
н504	453759.57	1337168.67		0,10	—
н505	453707.49	1337247.20		0,10	—
н506	453653.71	1337343.40		0,10	—
н507	453647.40	1337357.16	0,10	—	
н508	453621.22	1337399.65	0,10	—	
н509	453597.79	1337443.06	0,10	—	

Раздел 2

Сведения о местоположении границ объекта					
1	2	3	4	5	6
н510	453569.01	1337483.09	Аналитический метод	0,10	—
н511	453559.68	1337499.42		0,10	—
н512	453518.35	1337602.83		0,10	—
н513	453460.01	1337695.04		0,10	—
н514	453417.92	1337717.90		0,10	—
н515	453400.72	1337726.47		0,10	—
н516	453377.32	1337731.74		0,10	—
н517	453294.09	1337726.94		0,10	—
н518	453284.33	1337731.05		0,10	—
н519	453246.75	1337738.38		0,10	—
н520	453230.58	1337743.05		0,10	—
н521	453215.97	1337805.56		0,10	—
н522	453204.74	1337861.97		0,10	—
н523	453204.74	1337889.17		0,10	—
н524	453201.75	1338004.75		0,10	—
н525	453197.90	1338041.21		0,10	—
н526	453184.81	1338045.47		0,10	—
н527	453179.52	1338052.87		0,10	—
н528	453174.38	1338065.60		0,10	—
н529	453168.57	1338092.28		0,10	—
н530	453169.05	1338129.42		0,10	—
н531	453184.74	1338182.70		0,10	—
н532	453187.47	1338197.91		0,10	—
н533	453186.07	1338280.98		0,10	—
н534	453177.07	1338315.17		0,10	—
н535	453102.57	1338577.98		0,10	—
н536	453014.20	1338918.46		0,10	—
н537	453019.65	1338962.56		0,10	—
н538	453048.93	1339012.02		0,10	—
н539	453059.33	1339028.03		0,10	—
н540	453008.48	1339127.92		0,10	—
н541	453778.88	1340245.87		0,10	—
н542	453847.03	1340393.44		0,10	—
н543	453874.47	1340400.13	0,10	—	

Раздел 2

Сведения о местоположении границ объекта					
1	2	3	4	5	6
н544	453920.56	1340563.38	Аналитический метод	0,10	—
н545	453914.58	1340693.91		0,10	—
н546	453787.38	1341121.45		0,10	—
н547	453730.42	1341324.31		0,10	—
н548	453700.66	1341364.82		0,10	—
н549	453690.05	1341388.51		0,10	—
н550	453672.29	1341439.71		0,10	—
н551	453669.55	1341465.36		0,10	—
н552	453662.18	1341476.44		0,10	—
н553	453648.96	1341486.31		0,10	—
н554	453639.46	1341477.24		0,10	—
н555	453606.83	1341506.13		0,10	—
н556	453571.89	1341547.98		0,10	—
н557	453554.67	1341574.68		0,10	—
н558	453545.33	1341596.83		0,10	—
н559	453534.43	1341646.27		0,10	—
н560	453510.80	1341728.99		0,10	—
н561	453502.87	1341773.52		0,10	—
н562	453493.46	1341802.12		0,10	—
н563	453474.90	1341835.64		0,10	—
н564	453411.64	1341932.51		0,10	—
н565	453403.02	1341941.81		0,10	—
н566	453367.35	1341951.12		0,10	—
н567	453356.83	1341952.95		0,10	—
н568	453320.46	1341951.73		0,10	—
н569	453303.53	1341948.47		0,10	—
н570	453249.36	1341933.14		0,10	—
н571	453233.37	1341931.68	0,10	—	
н572	453217.95	1341933.64	0,10	—	
н573	453196.83	1341947.41	0,10	—	
н574	453157.16	1341971.78	0,10	—	
н575	453166.03	1341961.64	0,10	—	
н576	453194.65	1341944.05	0,10	—	
н577	453216.54	1341929.79	0,10	—	

Раздел 2

Сведения о местоположении границ объекта					
1	2	3	4	5	6
н578	453233.13	1341927.68	Аналитический метод	0,10	—
н579	453250.03	1341929.19		0,10	—
н580	453304.23	1341944.54		0,10	—
н581	453320.72	1341947.75		0,10	—
н582	453356.54	1341948.96		0,10	—
н583	453366.32	1341947.26		0,10	—
н584	453400.84	1341938.31		0,10	—
н585	453408.44	1341930.10		0,10	—
н586	453471.70	1341833.23		0,10	—
н587	453489.68	1341800.79		0,10	—
н588	453498.97	1341772.62		0,10	—
н589	453506.89	1341728.16		0,10	—
н590	453530.52	1341645.43		0,10	—
н591	453541.49	1341595.63		0,10	—
н592	453551.11	1341572.82		0,10	—
н593	453568.57	1341545.75		0,10	—
н594	453603.95	1341503.36		0,10	—
н595	453639.62	1341471.77		0,10	—
н596	453649.28	1341481.08		0,10	—
н597	453659.24	1341473.65		0,10	—
н598	453665.70	1341463.96		0,10	—
н599	453668.34	1341439.07		0,10	—
н600	453686.54	1341386.59		0,10	—
н601	453697.19	1341362.83		0,10	—
н602	453726.63	1341323.04		0,10	—
н603	453783.59	1341120.17		0,10	—
н604	453910.79	1340692.63		0,10	—
н605	453916.67	1340564.31		0,10	—
н606	453871.19	1340403.22		0,10	—
н607	453844.30	1340396.73		0,10	—
н608	453775.65	1340248.22		0,10	—
н609	453004.48	1339127.92	0,10	—	
н610	453055.33	1339028.03	0,10	—	
н611	453044.93	1339012.02	0,10	—	

Раздел 2

Сведения о местоположении границ объекта					
1	2	3	4	5	6
н612	453015.65	1338962.56	Аналитический метод	0,10	—
н613	453010.20	1338918.46		0,10	—
н614	453098.57	1338577.98		0,10	—
н615	453173.07	1338315.17		0,10	—
н616	453182.07	1338280.98		0,10	—
н617	453183.47	1338197.91		0,10	—
н618	453180.74	1338182.70		0,10	—
н619	453165.05	1338129.98		0,10	—
н620	453164.56	1338091.88		0,10	—
н621	453170.54	1338064.43		0,10	—
н622	453175.96	1338051.01		0,10	—
н623	453182.33	1338042.11		0,10	—
н624	453194.23	1338038.16		0,10	—
н625	453197.75	1338004.75		0,10	—
н626	453200.74	1337889.17		0,10	—
н627	453200.74	1337861.58		0,10	—
н628	453212.04	1337804.80		0,10	—
н629	453227.23	1337739.86		0,10	—
н630	453245.65	1337734.53		0,10	—
н631	453283.08	1337727.23		0,10	—
н632	453293.39	1337722.90		0,10	—
н633	453376.83	1337727.74		0,10	—
н634	453399.51	1337722.65		0,10	—
н635	453415.71	1337714.54		0,10	—
н636	453457.21	1337692.02		0,10	—
н637	453514.82	1337600.93		0,10	—
н638	453556.13	1337497.57		0,10	—
н639	453565.51	1337481.16		0,10	—
н640	453594.38	1337440.98		0,10	—
н641	453618.06	1337397.15		0,10	—
н642	453643.98	1337355.10	0,10	—	
н643	453650.21	1337341.46	0,10	—	
н644	453703.99	1337245.26	0,10	—	
н645	453756.43	1337166.19	0,10	—	

Раздел 2

Сведения о местоположении границ объекта					
1	2	3	4	5	6
н646	453795.95	1337125.22	Аналитический метод	0,10	—
н647	453835.05	1337060.98		0,10	—
н648	453837.36	1337050.15		0,10	—
н649	453835.92	1337028.17		0,10	—
н650	453827.30	1336944.63		0,10	—
н651	453804.58	1336855.54		0,10	—
н652	453798.56	1336848.80		0,10	—
н653	453790.44	1336819.01		0,10	—
н654	453771.48	1336721.20		0,10	—
н655	453768.53	1336699.61		0,10	—
н656	453763.58	1336667.94		0,10	—
н657	453760.72	1336643.55		0,10	—
н658	453741.28	1336559.09		0,10	—
н659	453736.72	1336517.21		0,10	—
н660	453736.04	1336499.32		0,10	—
н661	453739.08	1336491.91		0,10	—
н662	453830.60	1336401.56		0,10	—
н663	453856.96	1336355.99		0,10	—
н664	453877.09	1336318.33		0,10	—
н665	453885.63	1336293.49		0,10	—
н666	453883.01	1336271.30		0,10	—
н667	453870.87	1336249.25		0,10	—
н668	453844.67	1336229.10		0,10	—
н669	453782.37	1336187.43		0,10	—
н670	453739.44	1336156.77		0,10	—
н671	453689.31	1336118.53		0,10	—
н672	453671.86	1336107.30		0,10	—
н673	453600.45	1336052.11		0,10	—
н674	453560.91	1336018.18		0,10	—
н675	453492.27	1335946.79		0,10	—
н676	453474.06	1335929.89	0,10	—	
н677	453437.64	1335889.44	0,10	—	
н678	453399.80	1335848.75	0,10	—	
н679	453388.97	1335839.27	0,10	—	

Раздел 2

Сведения о местоположении границ объекта					
1	2	3	4	5	6
н680	453330.82	1335777.75	Аналитический метод	0,10	—
н681	453295.19	1335748.61		0,10	—
н682	453279.83	1335736.19		0,10	—
н683	453227.64	1335685.30		0,10	—
н684	453203.08	1335663.12		0,10	—
н685	453133.06	1335591.90		0,10	—
н686	453107.79	1335565.17		0,10	—
н687	453088.11	1335541.05		0,10	—
н688	453071.36	1335515.10		0,10	—
н689	453057.42	1335484.02		0,10	—
н690	453039.41	1335385.13		0,10	—
н691	453032.51	1335303.35		0,10	—
н692	453025.91	1335172.01		0,10	—
н693	453027.22	1335055.75		0,10	—
н694	453024.00	1335027.82		0,10	—
н695	453019.45	1334988.86		0,10	—
н696	453018.25	1334908.40		0,10	—
н697	453021.76	1334789.01		0,10	—
н698	453015.68	1334755.60		0,10	—
н699	453005.61	1334711.88		0,10	—
н700	452971.87	1334607.17		0,10	—
н701	452945.99	1334515.86		0,10	—
н702	452933.38	1334461.13		0,10	—
н703	452916.92	1334366.04		0,10	—
н704	452915.43	1334329.35		0,10	—
н705	452917.65	1334288.42		0,10	—
н706	452921.22	1334258.79		0,10	—
н707	452927.33	1334237.78		0,10	—
н708	452994.12	1334175.42		0,10	—
н709	453049.36	1334131.83		0,10	—
н710	453093.12	1334082.69		0,10	—
н711	453116.94	1334062.14	0,10	—	
н712	453198.76	1334017.21	0,10	—	
н713	453274.64	1333986.30	0,10	—	

Раздел 2

Сведения о местоположении границ объекта					
1	2	3	4	5	6
н714	453322.94	1333961.59	Аналитический метод	0,10	—
н715	453463.79	1333879.44		0,10	—
н716	453583.74	1333799.22		0,10	—
н717	453661.61	1333745.57		0,10	—
н718	453715.50	1333698.03		0,10	—
н719	453730.47	1333685.82		0,10	—
н720	453744.54	1333670.28		0,10	—
н721	453768.25	1333630.94		0,10	—
н722	453784.11	1333600.03		0,10	—
н723	453833.39	1333492.31		0,10	—
н724	453841.08	1333468.85		0,10	—
н725	453846.23	1333447.86		0,10	—
н726	453850.00	1333426.10		0,10	—
н727	453854.16	1333408.69		0,10	—
н728	453901.41	1333257.13		0,10	—
н421	453910.67	1333241.13		0,10	—
контур 17					
н729	453153.58	1341973.98	Аналитический метод	0,10	—
н730	453123.84	1341991.09		0,10	—
н731	453086.90	1342016.43		0,10	—
н732	453073.25	1342039.11		0,10	—
н733	453054.39	1342046.96		0,10	—
н734	453042.28	1342047.92		0,10	—
н735	453023.67	1342053.34		0,10	—
н736	452989.31	1342131.71		0,10	—
н737	452984.46	1342365.80		0,10	—
н738	452987.15	1342563.14		0,10	—
н739	452989.96	1342656.98		0,10	—
н740	452970.60	1342692.61		0,10	—
н741	452954.05	1342727.45		0,10	—
н742	452916.68	1342848.94		0,10	—
н743	452899.88	1342876.44		0,10	—
н744	452829.01	1342901.94		0,10	—
н745	452765.10	1342918.94		0,10	—
н746	452682.78	1342969.49		0,10	—

Раздел 2

Сведения о местоположении границ объекта					
1	2	3	4	5	6
н747	452618.94	1343010.48	Аналитический метод	0,10	—
н748	452599.47	1343024.99		0,10	—
н749	452537.53	1343050.06		0,10	—
н750	452489.48	1343096.79		0,10	—
н751	452403.59	1343186.97		0,10	—
н752	451990.59	1343696.63		0,10	—
н753	451993.94	1343718.16		0,10	—
н754	451890.01	1343830.30		0,10	—
н755	451857.95	1343859.98		0,10	—
н756	451815.63	1343887.92		0,10	—
н757	451761.71	1344021.90		0,10	—
н758	451712.51	1344145.13		0,10	—
н759	451679.20	1344223.85		0,10	—
н760	451657.46	1344264.98		0,10	—
н761	451708.83	1344143.56		0,10	—
н762	451758.03	1344020.33		0,10	—
н763	451812.38	1343885.27		0,10	—
н764	451855.50	1343856.82		0,10	—
н765	451887.20	1343827.45		0,10	—
н766	451989.74	1343716.82		0,10	—
н767	451986.42	1343695.47		0,10	—
н768	452400.81	1343184.10		0,10	—
н769	452486.69	1343093.92		0,10	—
н770	452535.32	1343046.64		0,10	—
н771	452597.53	1343021.46		0,10	—
н772	452616.79	1343007.10		0,10	—
н773	452680.64	1342966.11		0,10	—
н774	452763.43	1342915.28		0,10	—
н775	452827.57	1342898.21		0,10	—
н776	452897.20	1342873.15		0,10	—
н777	452912.99	1342847.30	0,10	—	
н778	452950.35	1342725.94	0,10	—	
н779	452967.03	1342690.81	0,10	—	
н780	452985.95	1342656.00	0,10	—	

Раздел 2

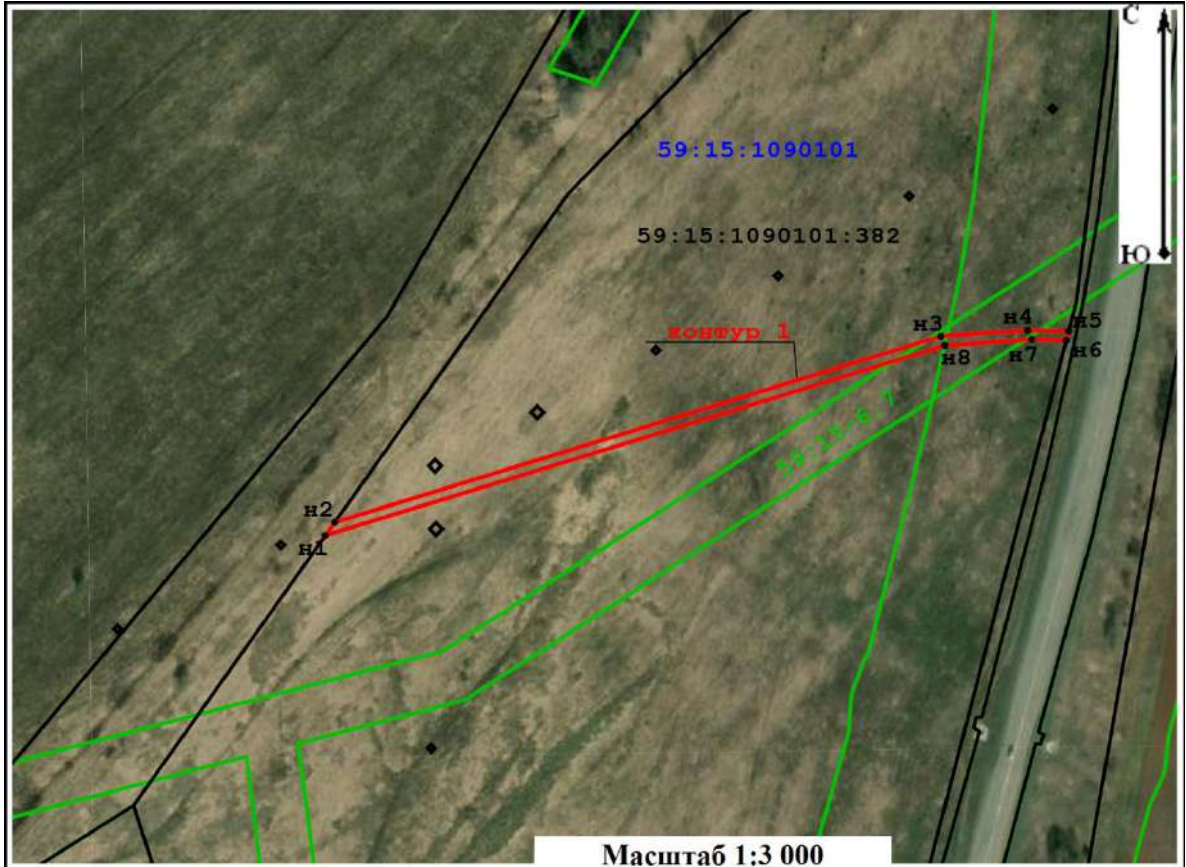
Сведения о местоположении границ объекта					
1	2	3	4	5	6
н781	452983.15	1342563.14	Аналитический метод	0,10	—
н782	452980.47	1342365.79		0,10	—
н783	452985.32	1342130.84		0,10	—
н784	453020.78	1342050.02		0,10	—
н785	453041.20	1342044.08		0,10	—
н786	453053.20	1342043.14		0,10	—
н787	453070.50	1342035.92		0,10	—
н788	453083.93	1342013.62		0,10	—
н789	453121.65	1341987.74		0,10	—
н790	453149.84	1341971.58		0,10	—
н729	453153.58	1341973.98		0,10	—
контур 18					
н791	451606.20	1344365.90	Аналитический метод	0,10	—
н792	451598.85	1344376.46		0,10	—
н793	451595.84	1344373.79		0,10	—
н794	451603.23	1344363.17		0,10	—
н791	451606.20	1344365.90		0,10	—
контур 19					
н795	451272.72	1344801.77	Аналитический метод	0,10	—
н796	451261.18	1344860.74		0,10	—
н797	451238.34	1344913.34		0,10	—
н798	451226.24	1344931.07		0,10	—
н799	451210.98	1344945.05		0,10	—
н800	451145.10	1345064.81		0,10	—
н801	451129.69	1345083.57		0,10	—
н802	451118.05	1345078.81		0,10	—
н803	451014.00	1345272.20		0,10	—
н804	450986.18	1345323.91		0,10	—
н805	450929.18	1345423.85		0,10	—
н806	450825.82	1345604.70		0,10	—
н807	450793.41	1345659.76		0,10	—
н808	450786.40	1345672.18		0,10	—
н809	450682.10	1345955.11		0,10	—
н810	450633.78	1346167.73		0,10	—
н811	450665.21	1346265.70	0,10	—	

Раздел 2



Сведения о местоположении границ объекта					
1	2	3	4	5	6
н812	450663.10	1346280.37	Аналитический метод	0,10	—
н813	450655.31	1346305.19		0,10	—
н814	450642.00	1346334.28		0,10	—
н815	450634.93	1346342.99		0,10	—
н816	450643.03	1346352.17		0,10	—
н817	450616.32	1346374.23		0,10	—
н818	450580.56	1346415.18		0,10	—
н819	450529.70	1346480.01		0,10	—
н820	450500.02	1346526.82		0,10	—
н821	450505.36	1346583.78		0,10	—
н822	450476.35	1346610.65		0,10	—
н823	450425.31	1346644.68		0,10	—
н824	450385.41	1346680.62		0,10	—
н825	450356.81	1346695.09		0,10	—
н826	450345.94	1346704.33		0,10	—
н827	450336.35	1346732.53		0,10	—
н828	450319.50	1346747.24		0,10	—
н829	450293.17	1346794.61		0,10	—
н830	450263.59	1346810.94		0,10	—
н831	450215.43	1346876.48		0,10	—
н832	450161.13	1346936.27		0,10	—
н833	449617.76	1347224.91		0,10	—
н834	449588.24	1347269.60		0,10	—
н835	449520.17	1347580.52		0,10	—
н836	449428.31	1347724.56		0,10	—
н837	449194.90	1347813.30		0,10	—
н838	449176.00	1347819.60		0,10	—
н839	449173.98	1347824.66		0,10	—
н840	449149.33	1347863.90		0,10	—
н841	449144.92	1347881.55		0,10	—
н842	449138.65	1347988.72		0,10	—
н843	449138.16	1348032.71	0,10	—	
н844	449137.37	1348032.21	0,10	—	
н845	449134.17	1348031.87	0,10	—	

Раздел 2

Сведения о местоположении границ объекта					
1	2	3	4	5	6
н846	449134.65	1347988.53	Аналитический метод	0,10	—
н847	449140.95	1347880.94		0,10	—
н848	449145.73	1347862.12		0,10	—
н849	449174.27	1347816.64		0,10	—
н850	449426.37	1347721.07		0,10	—
н851	449516.12	1347580.33		0,10	—
н852	449583.44	1347272.84		0,10	—
н853	449586.85	1347264.44		0,10	—
н854	449614.99	1347221.86		0,10	—
н855	450158.64	1346933.06		0,10	—
н856	450212.28	1346874.02		0,10	—
н857	450260.91	1346807.86		0,10	—
н858	450290.23	1346791.67		0,10	—
н859	450316.35	1346744.68		0,10	—
н860	450332.90	1346730.23		0,10	—
н861	450342.50	1346702.02		0,10	—
н862	450354.73	1346691.66		0,10	—
н863	450383.15	1346677.29		0,10	—
н864	450422.97	1346641.43		0,10	—
н865	450473.90	1346607.47		0,10	—
н866	450501.21	1346582.18		0,10	—
н867	450496.06	1346525.59		0,10	—
н868	450526.53	1346477.56		0,10	—
н869	450577.67	1346412.42		0,10	—
н870	450613.58	1346371.29		0,10	—
н871	450637.30	1346351.72		0,10	—
н872	450629.70	1346343.11		0,10	—
н873	450638.56	1346332.19		0,10	—
н874	450651.57	1346303.75		0,10	—
н875	450659.18	1346279.51		0,10	—
н876	450661.12	1346266.02	0,10	—	
н877	450629.64	1346167.90	0,10	—	
н878	450678.28	1345953.90	0,10	—	
н879	450782.82	1345670.42	0,10	—	



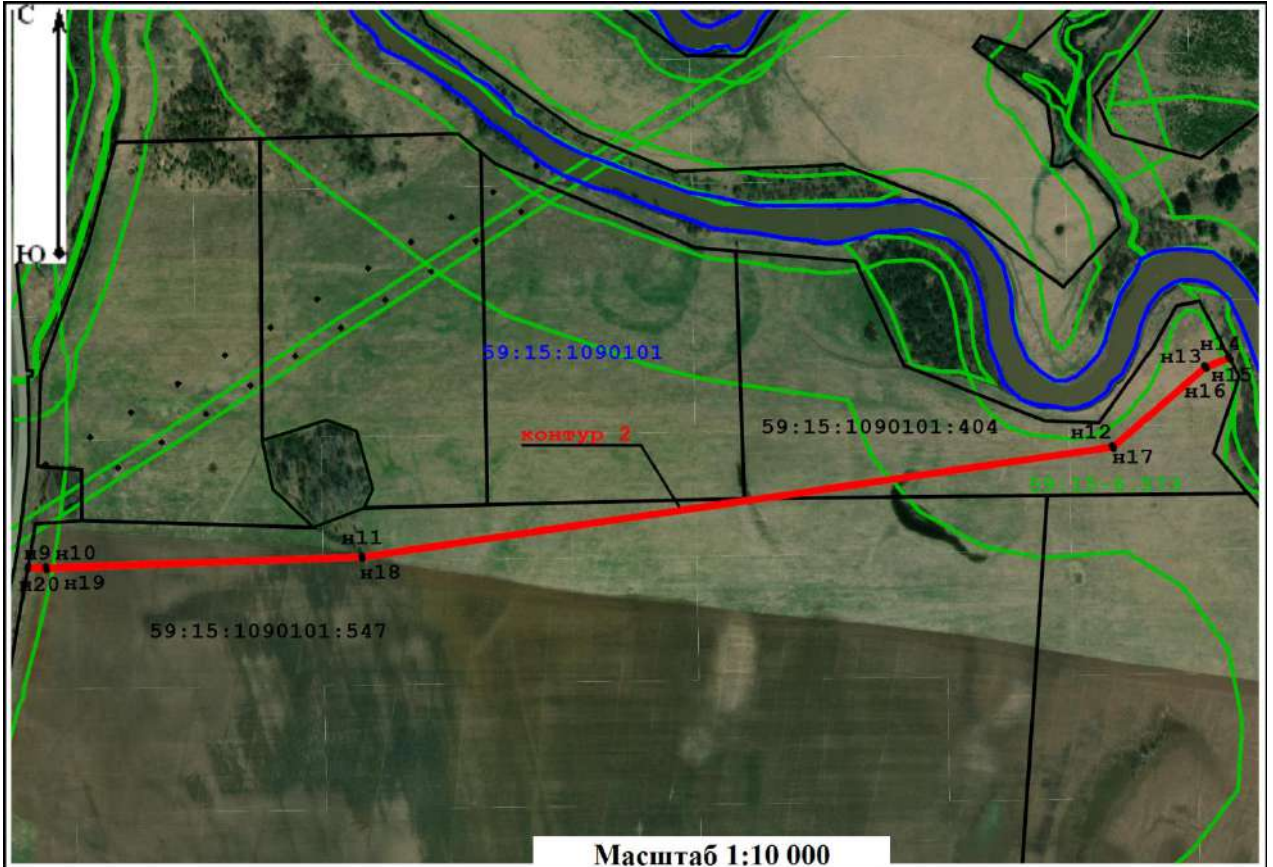
Условные обозначения:

-  - граница публичного сервитута
-  n1 - обозначение поворотной точки границы публичного сервитута
- 59:15:1090101:382 - граница и кадастровый номер земельного участка, включенного в ЕГРН
- 59:15:1090101 - граница и номер кадастрового квартала
- 59:15-6.7 - граница и номер зоны с особыми условиями использования территории



Подпись  / Ломакин А. И. / Дата 04 апреля 2024 г.

Место для оттиска печати (при наличии) лица,
составившего описание, место положения границ объекта





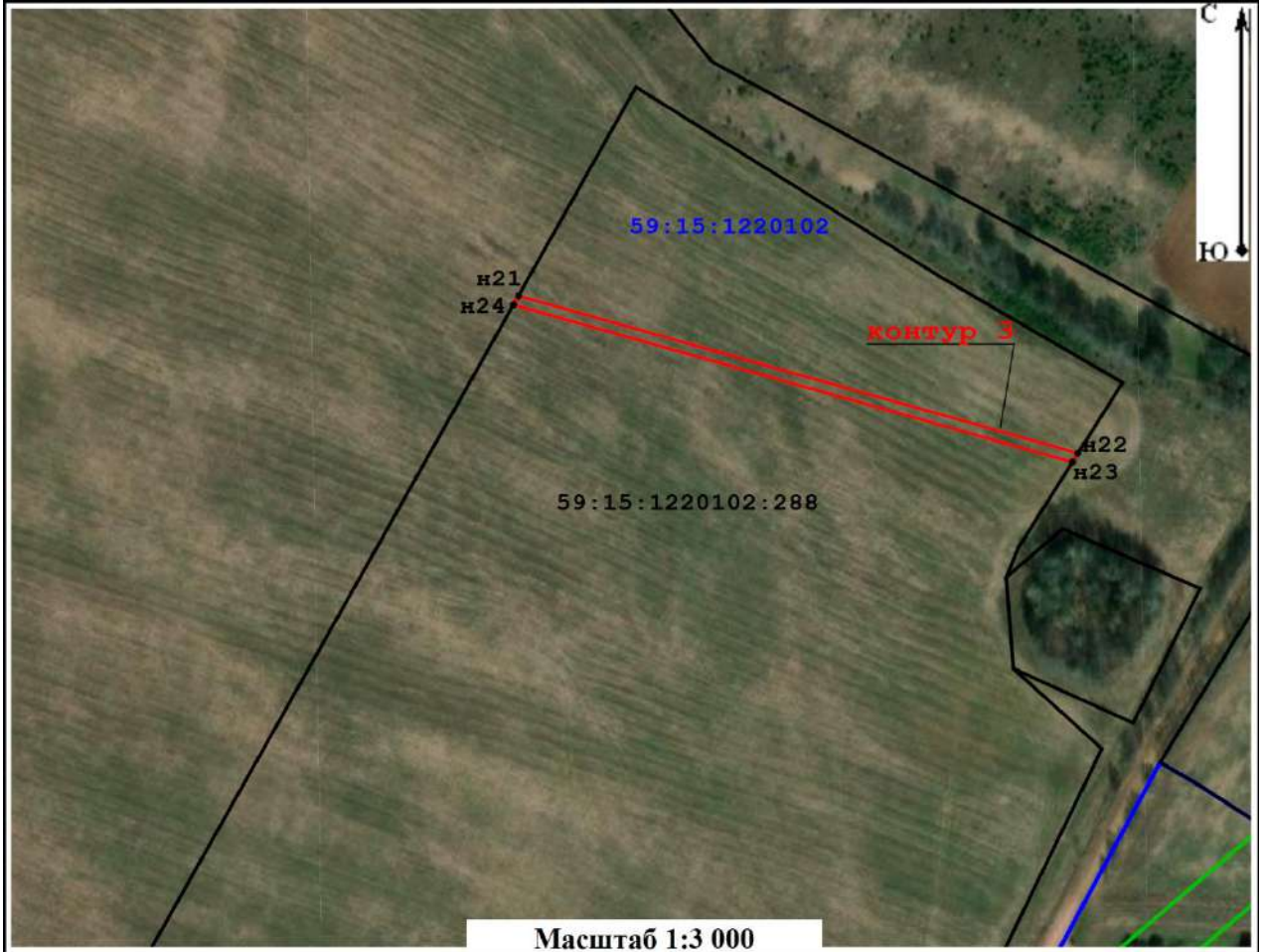
Условные обозначения:

-  - граница публичного сервитута
-  n1 - обозначение поворотной точки границы публичного сервитута
- 59:15:1090101:382 - граница и кадастровый номер земельного участка, включенного в ЕГРН
- 59:15:1090101 - граница и номер кадастрового квартала
- 59:15-6.7 - граница и номер зоны с особыми условиями использования территории



Подпись  Лобмакин А. И. / Дата 04 апреля 2024 г.

Место для оттиска печати (при наличии) лица,
составившего описание местоположения границ объекта





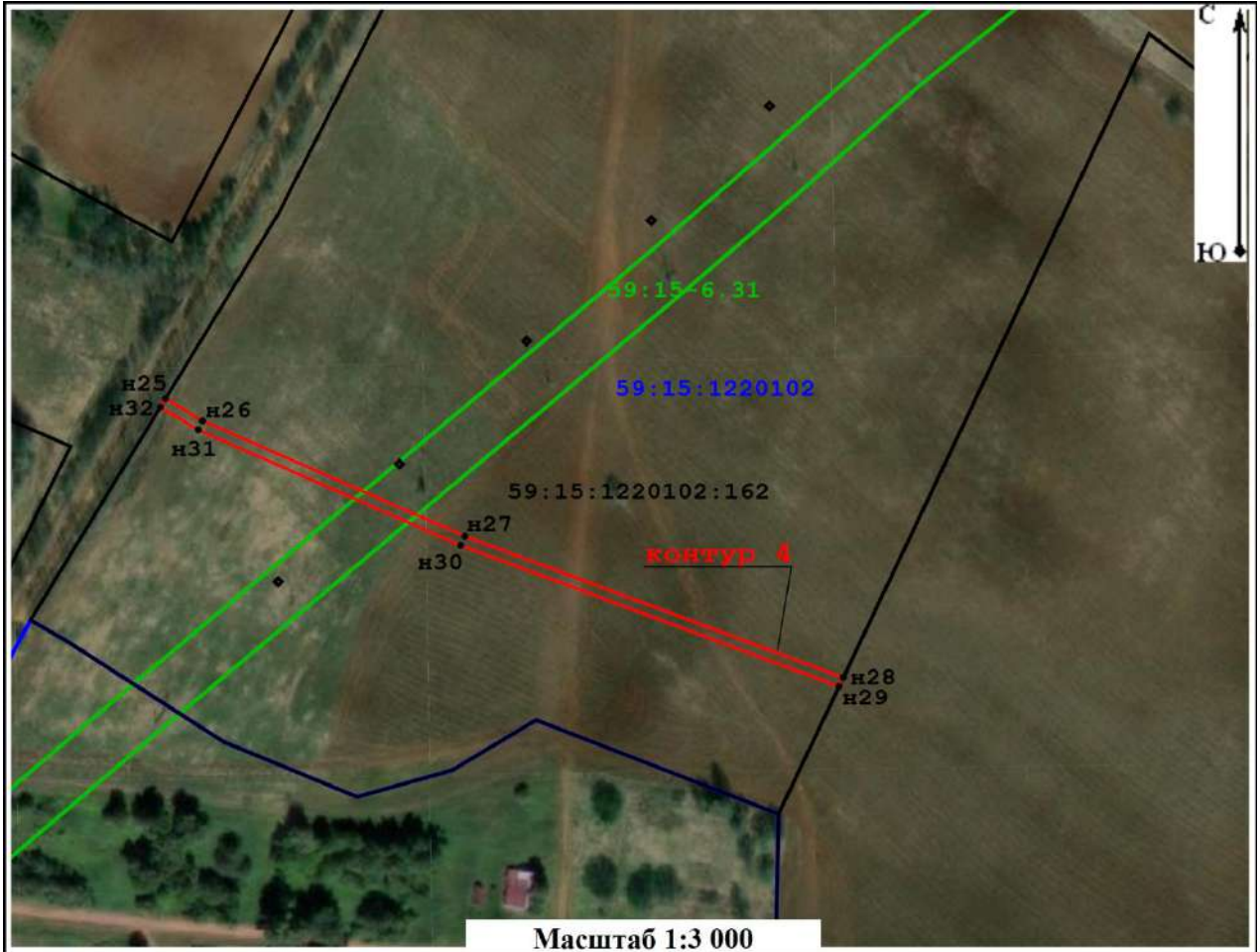
Условные обозначения:

-  - граница публичного сервитута
-  н1 - обозначение поворотной точки границы публичного сервитута
- 59:15:1090101:382 - граница и кадастровый номер земельного участка, включенного в ЕГРН
- 59:15:1090101 - граница и номер кадастрового квартала
- 59:15-6.7 - граница и номер зоны с особыми условиями использования территории

Подпись  Ломakin А. И. / Дата 04 апреля 2024 г.


Место для оттиска печати (при наличии) лица,
составившего описание, место положения границ объекта





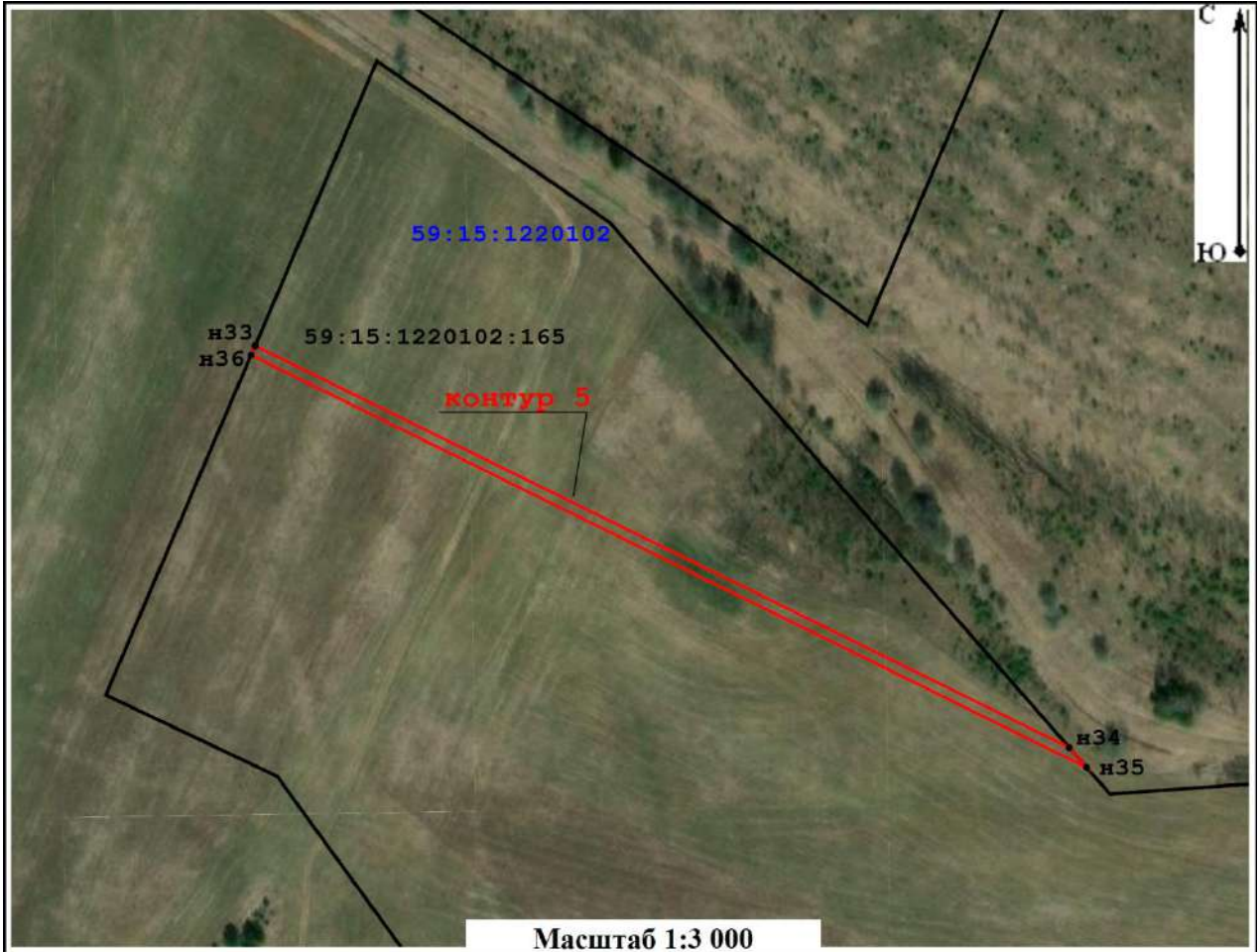
Условные обозначения:

- - граница публичного сервитута
- n1 - обозначение поворотной точки границы публичного сервитута
- 59:15:1090101:382 - граница и кадастровый номер земельного участка, включенного в ЕГРН
- 59:15:1090101 - граница и номер кадастрового квартала
- 59:15-6.7 - граница и номер зоны с особыми условиями использования территории



Подпись  Лобозкин А. И. / Дата 04 апреля 2024 г.


Место для оттиска печати (при наличии) лица, составившего описание местоположения границ объекта





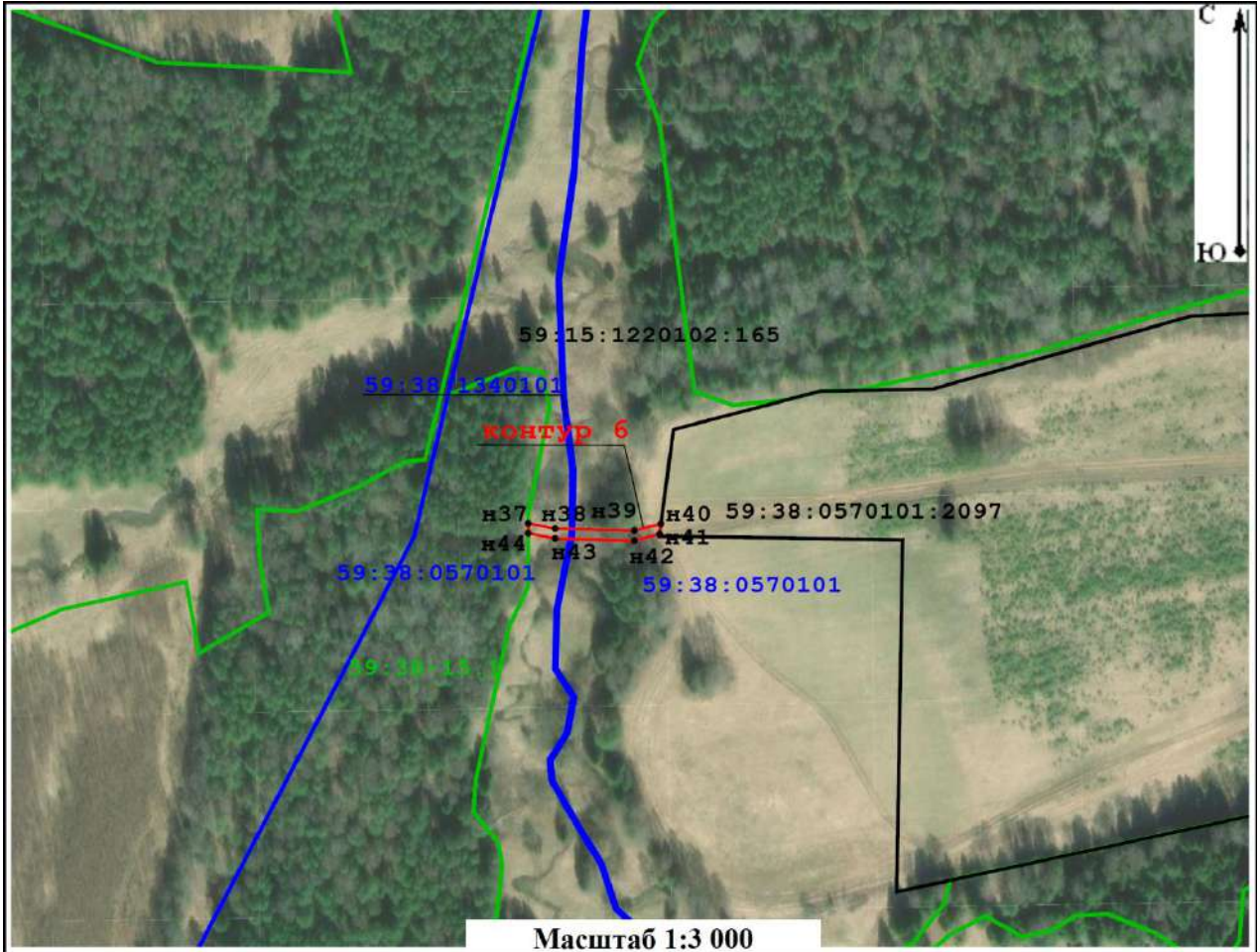
Условные обозначения:

-  - граница публичного сервитута
-  н1 - обозначение поворотной точки границы публичного сервитута
- 59:15:1090101:382 - граница и кадастровый номер земельного участка, включенного в ЕГРН
- 59:15:1090101 - граница и номер кадастрового квартала
- 59:15-6.7 - граница и номер зоны с особыми условиями использования территории

Подпись  А. И. Ломakin / Дата 04 апреля 2024 г.

Место для оттиска печати (при наличии) лица, составившего описание местоположения границ объекта





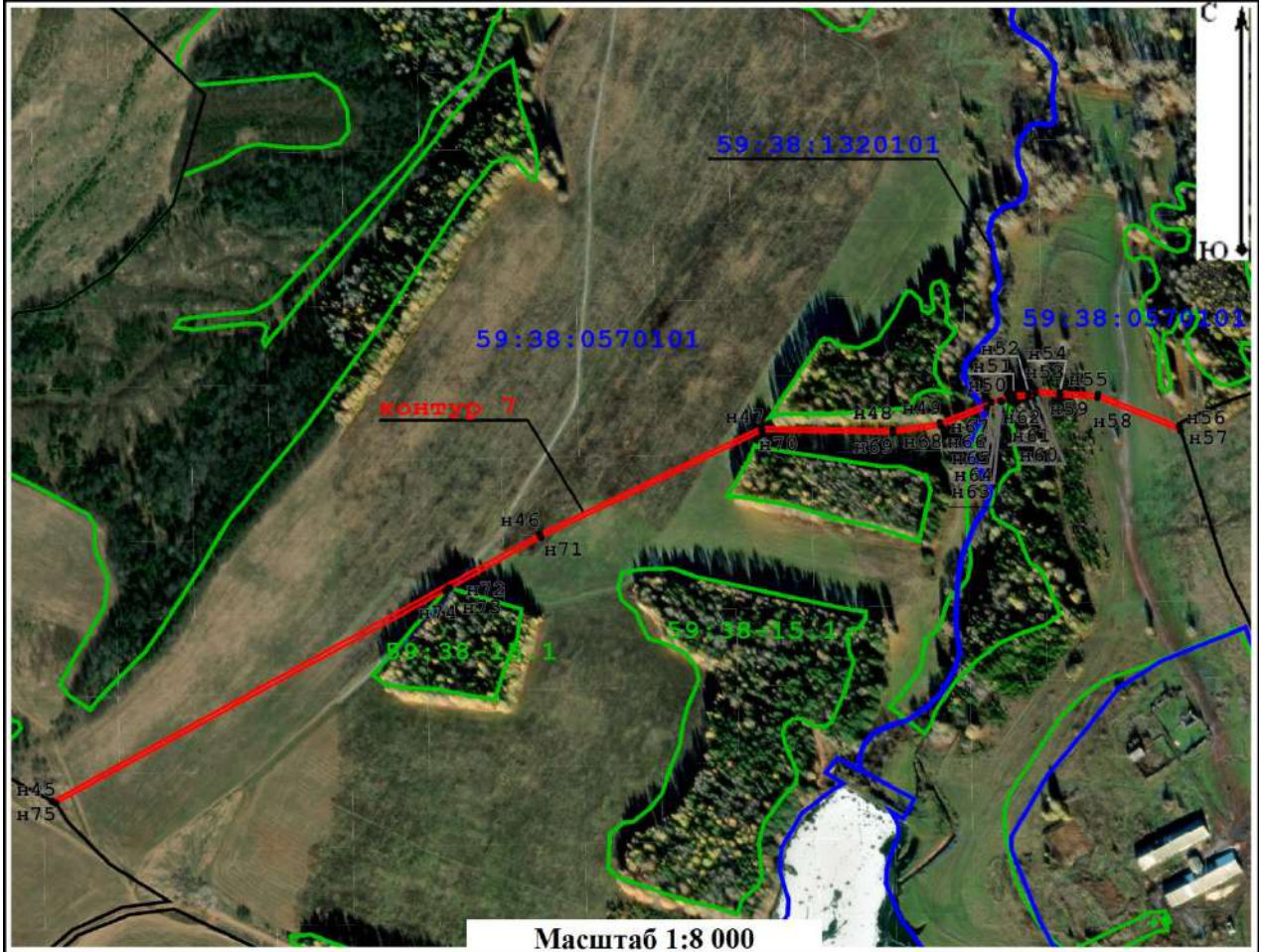
Условные обозначения:

- - граница публичного сервитута
- н1 - обозначение поворотной точки границы публичного сервитута
- 59:15:1090101:382 - граница и кадастровый номер земельного участка, включенного в ЕГРН
- 59:15:1090101 - граница и номер кадастрового квартала
- 59:15-6.7 - граница и номер зоны с особыми условиями использования территории

Подпись Ломakin А. И. / Дата 04 апреля 2024 г.


Место для оттиска печати (при наличии) лица, составившего описание места положения границ объекта





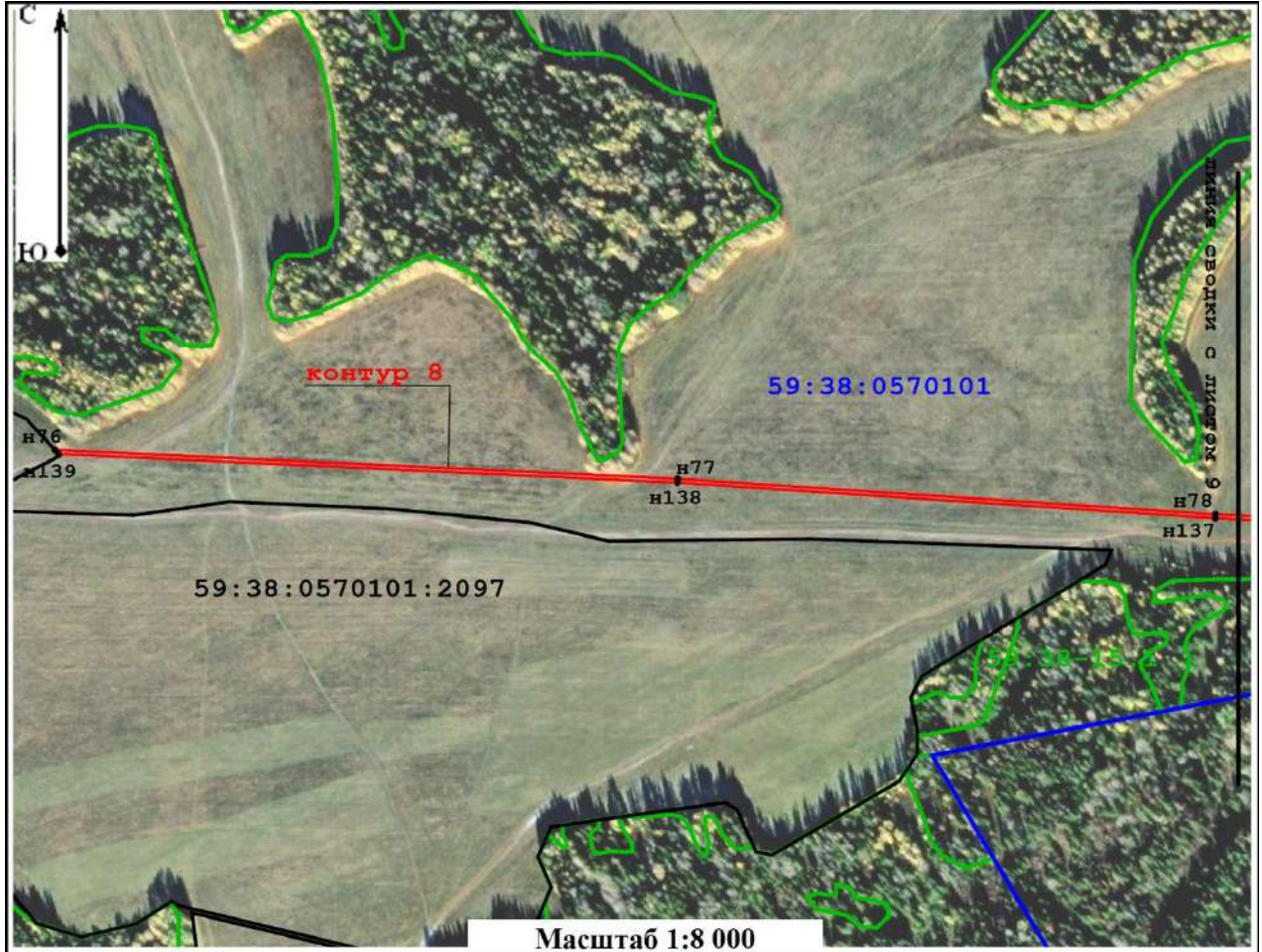
Условные обозначения:

- - граница публичного сервитута
- н1 - обозначение поворотной точки границы публичного сервитута
- 59:15:1090101:382 - граница и кадастровый номер земельного участка, включенного в ЕГРН
- 59:15:1090101 - граница и номер кадастрового квартала
- 59:15-6.7 - граница и номер зоны с особыми условиями использования территории

Подпись  Лобазкин А. И. / Дата 04 апреля 2024 г.

Место для оттиска печати (при наличии) лица, составившего описание местоположения границ объекта





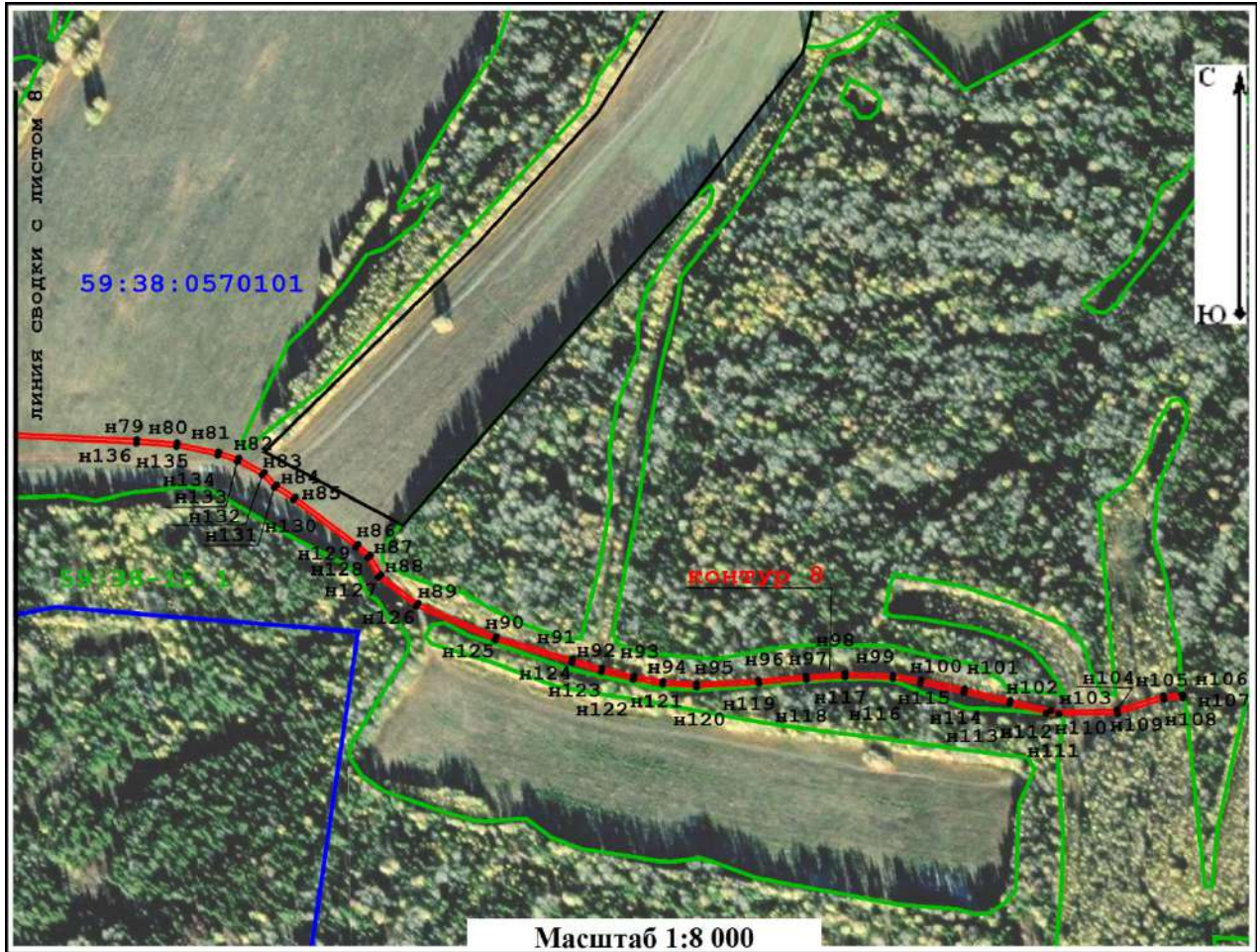
Условные обозначения:

- - граница публичного сервитута
- n1 - обозначение поворотной точки границы публичного сервитута
- 59:15:1090101:382 - граница и кадастровый номер земельного участка, включенного в ЕГРН
- 59:15:1090101 - граница и номер кадастрового квартала
- 59:15-6.7 - граница и номер зоны с особыми условиями использования территории

Подпись  Ломакин А. И. / Дата 04 апреля 2024 г.


Место для отска печати (при наличии) лица,
составившего опи ание место положения границ объекта





Условные обозначения:

- - граница публичного сервитута
- n1 - обозначение поворотной точки границы публичного сервитута
- 59:15:1090101:382 - граница и кадастровый номер земельного участка, включенного в ЕГРН
- 59:15:1090101 - граница и номер кадастрового квартала
- 59:15-6.7 - граница и номер зоны с особыми условиями использования территории



Подпись  Ломakin А. И. / Дата 04 апреля 2024 г.

Место для оттиска печати (при наличии) лица, составившего описание, место положения границ объекта





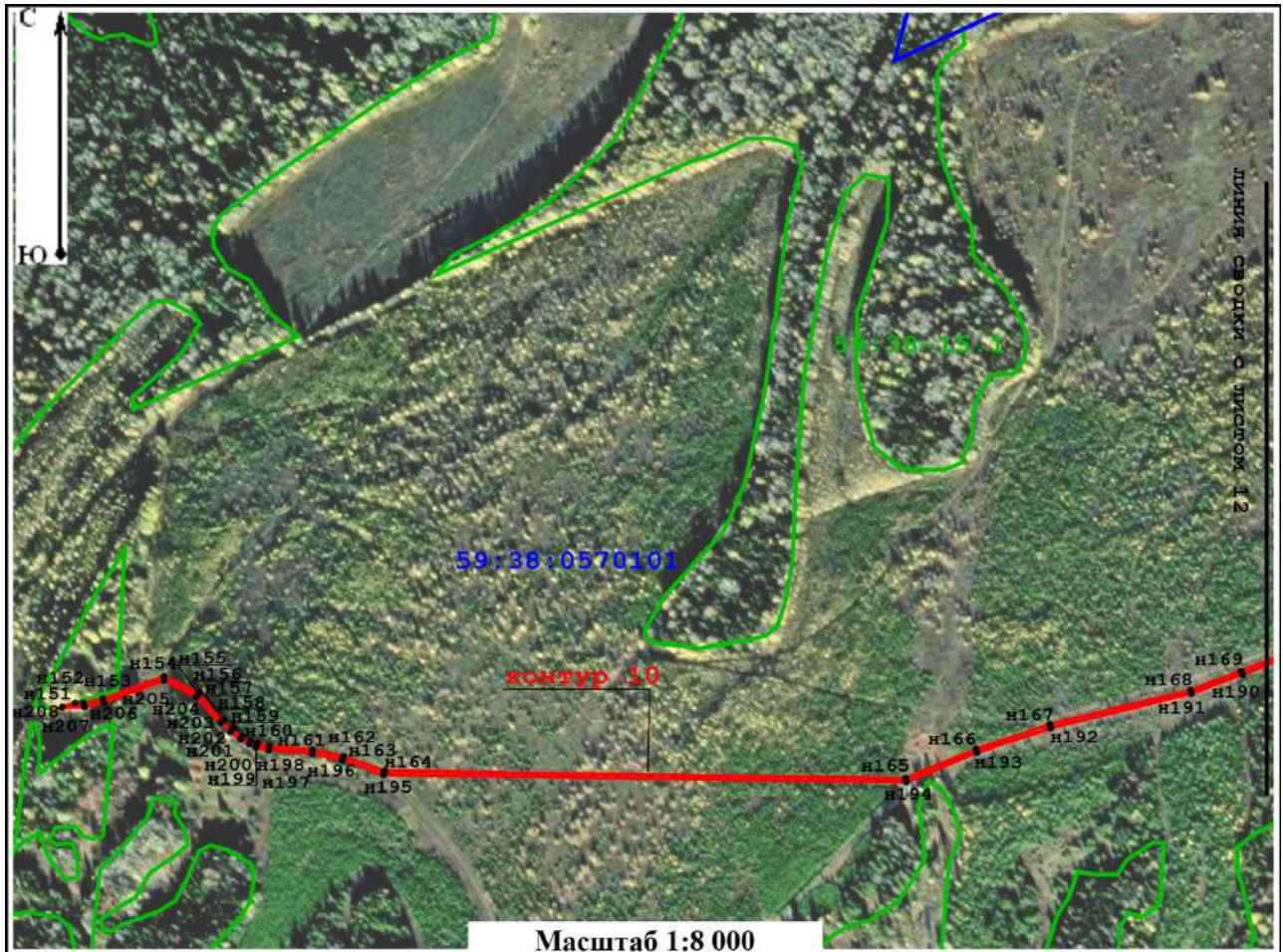
Условные обозначения:

-  - граница публичного сервитута
-  n1 - обозначение поворотной точки границы публичного сервитута
- 59:15:1090101:382 - граница и кадастровый номер земельного участка, включенного в ЕГРН
- 59:15:1090101 - граница и номер кадастрового квартала
- 59:15-6.7 - граница и номер зоны с особыми условиями использования территории

Подпись  Поломакин А. И. / Дата 04 апреля 2024 г.


Место для оттиска печати (при наличии) лица, составившего описание местоположения границ объекта





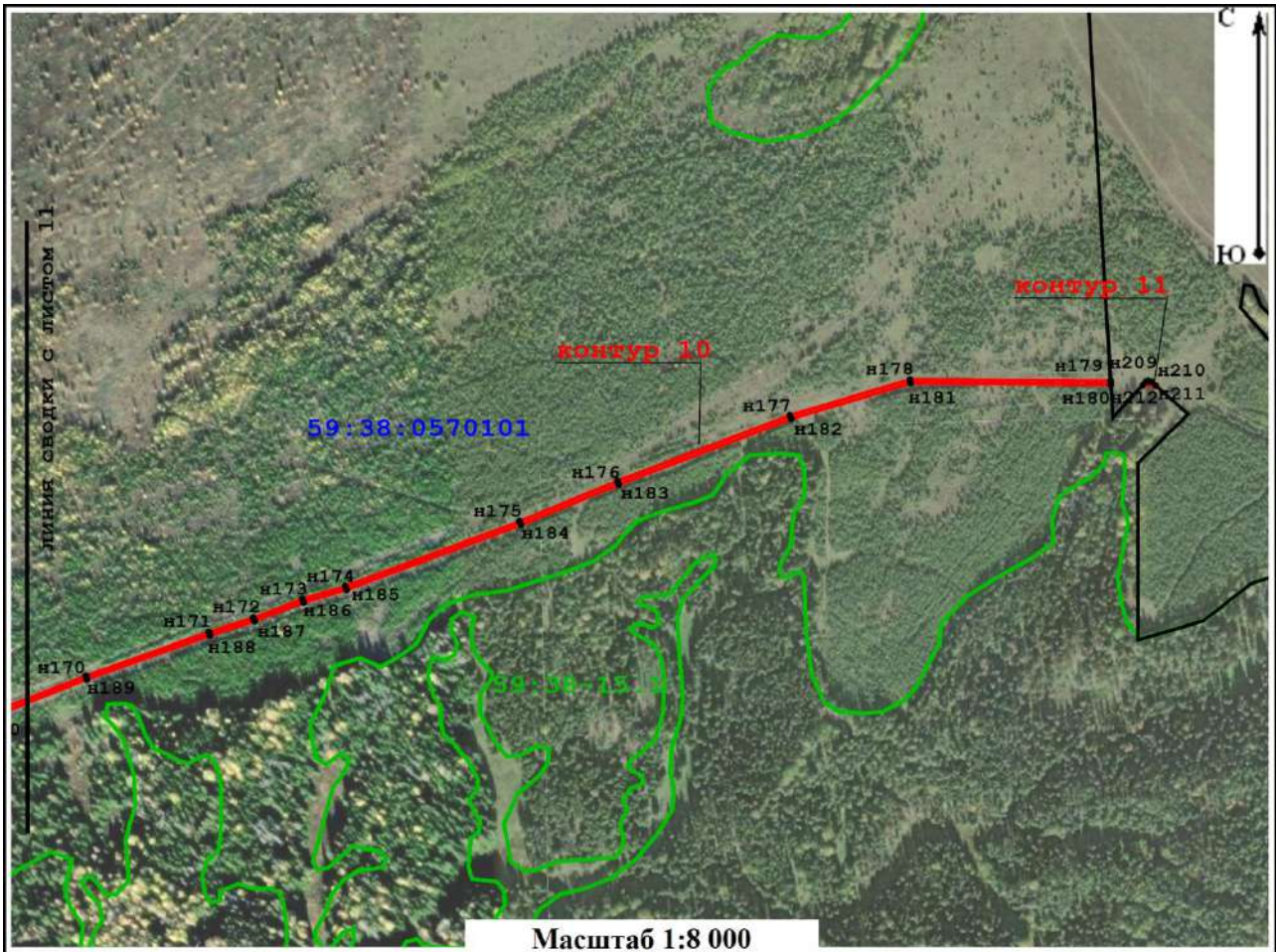
Условные обозначения:

- - граница публичного сервитута
- н1 - обозначение поворотной точки границы публичного сервитута
- 59:15:1090101:382 - граница и кадастровый номер земельного участка, включенного в ЕГРН
- 59:15:1090101 - граница и номер кадастрового квартала
- 59:15-6.7 - граница и номер зоны с особыми условиями использования территории

Подпись  Ломакин А. И. / Дата 04 апреля 2024 г.

Место для оттиска печати (при наличии) лица, составившего описание местоположения границ объекта





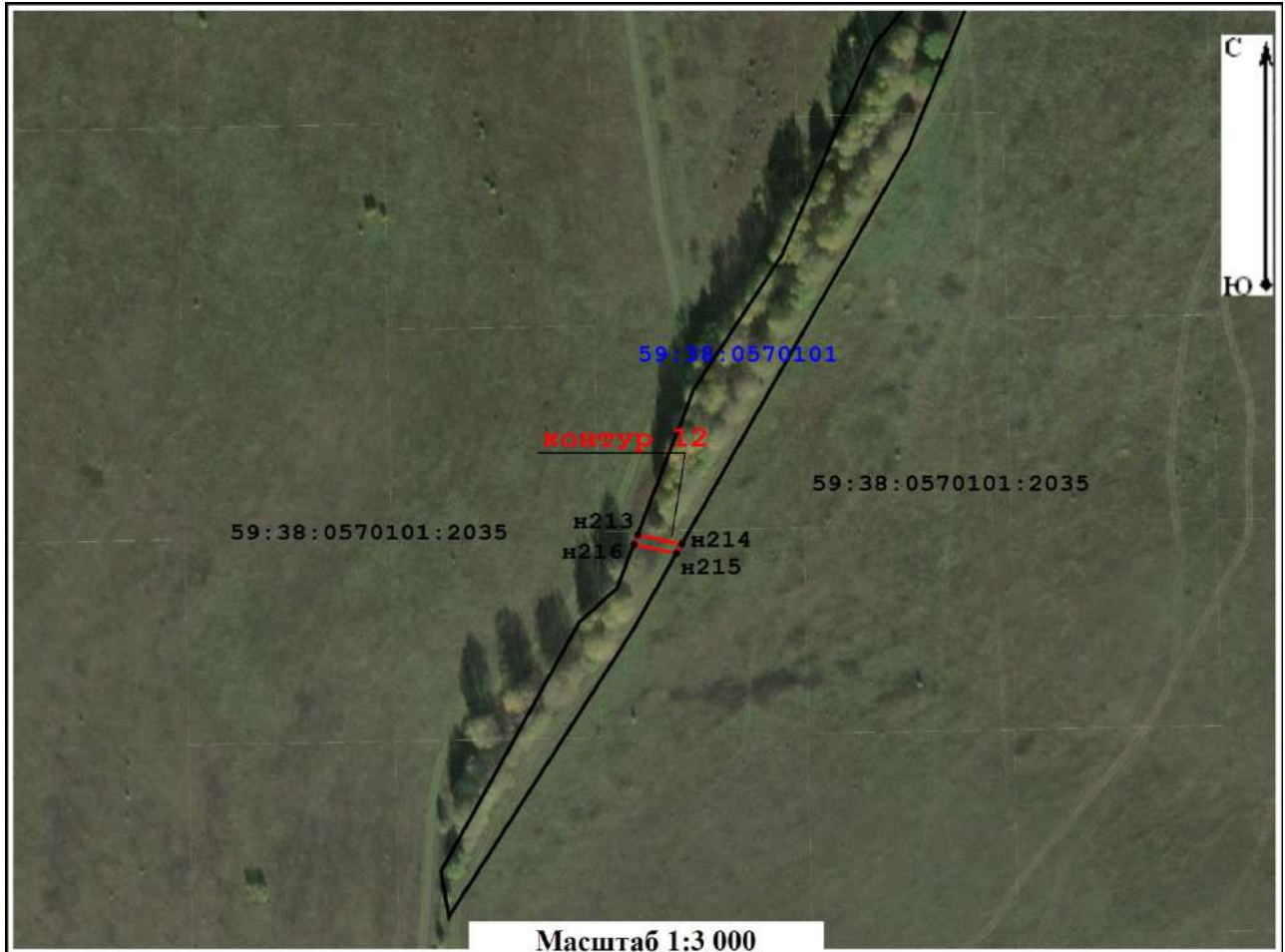
Условные обозначения:

- - граница публичного сервитута
- n1 - обозначение поворотной точки границы публичного сервитута
- 59:15:1090101:382 - граница и кадастровый номер земельного участка, включенного в ЕГРН
- 59:15:1090101 - граница и номер кадастрового квартала
- 59:15-6.7 - граница и номер зоны с особыми условиями использования территории

Подпись  Ломакин А. И. / Дата 04 апреля 2024 г.


Место для оттиска печати (при наличии) лица, составившего описание, выше место положения границ объекта





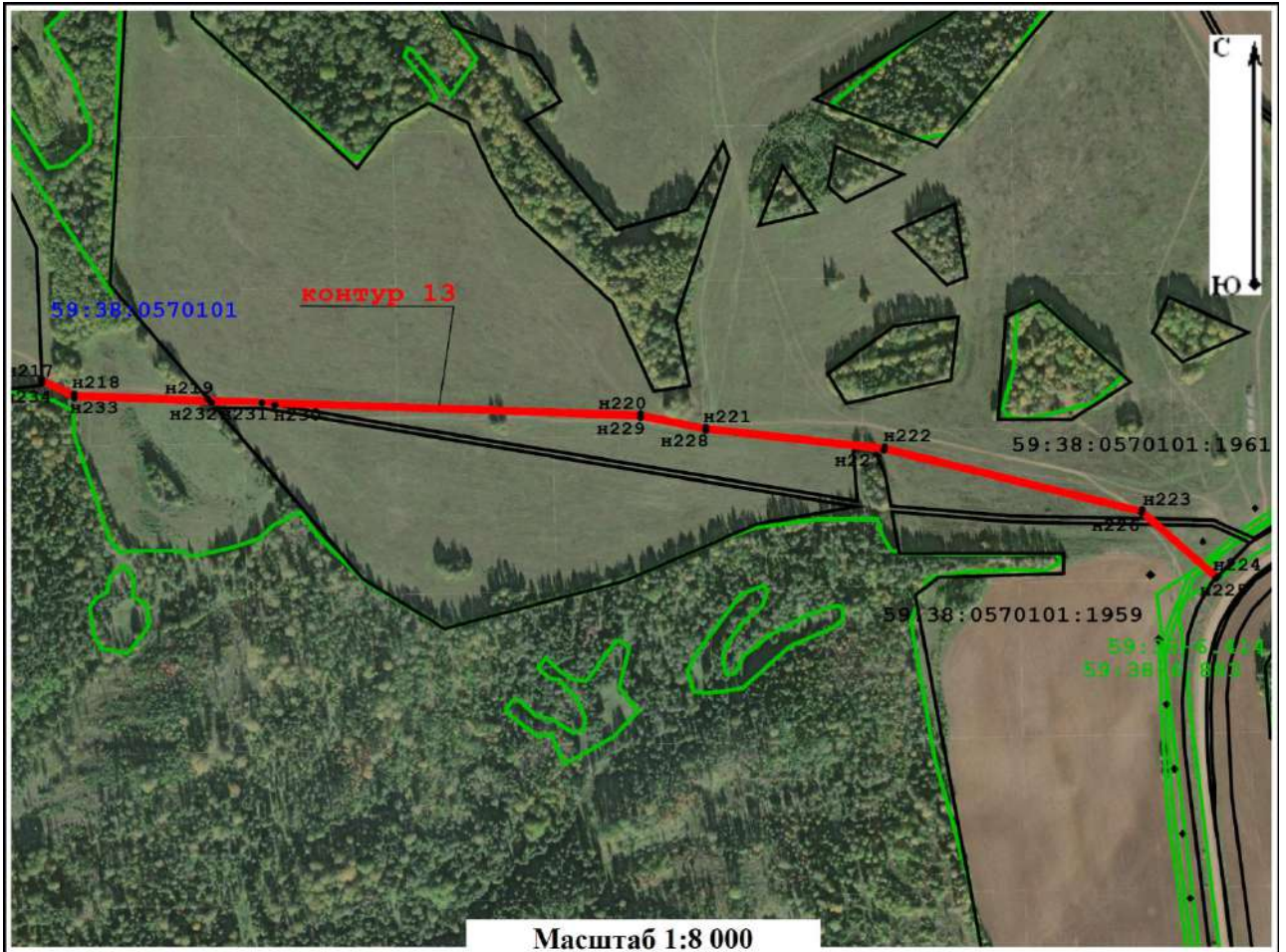
Условные обозначения:

- - граница публичного сервитута
- n1 - обозначение поворотной точки границы публичного сервитута
- 59:15:1090101:382 - граница и кадастровый номер земельного участка, включенного в ЕГРН
- 59:15:1090101 - граница и номер кадастрового квартала
- 59:15-6.7 - граница и номер зоны с особыми условиями использования территории



Подпись  Ломакин А. И. / Дата 04 апреля 2024 г.


Место для оттиска печати (при наличии) лица, составившего описание, место доложения границ объекта





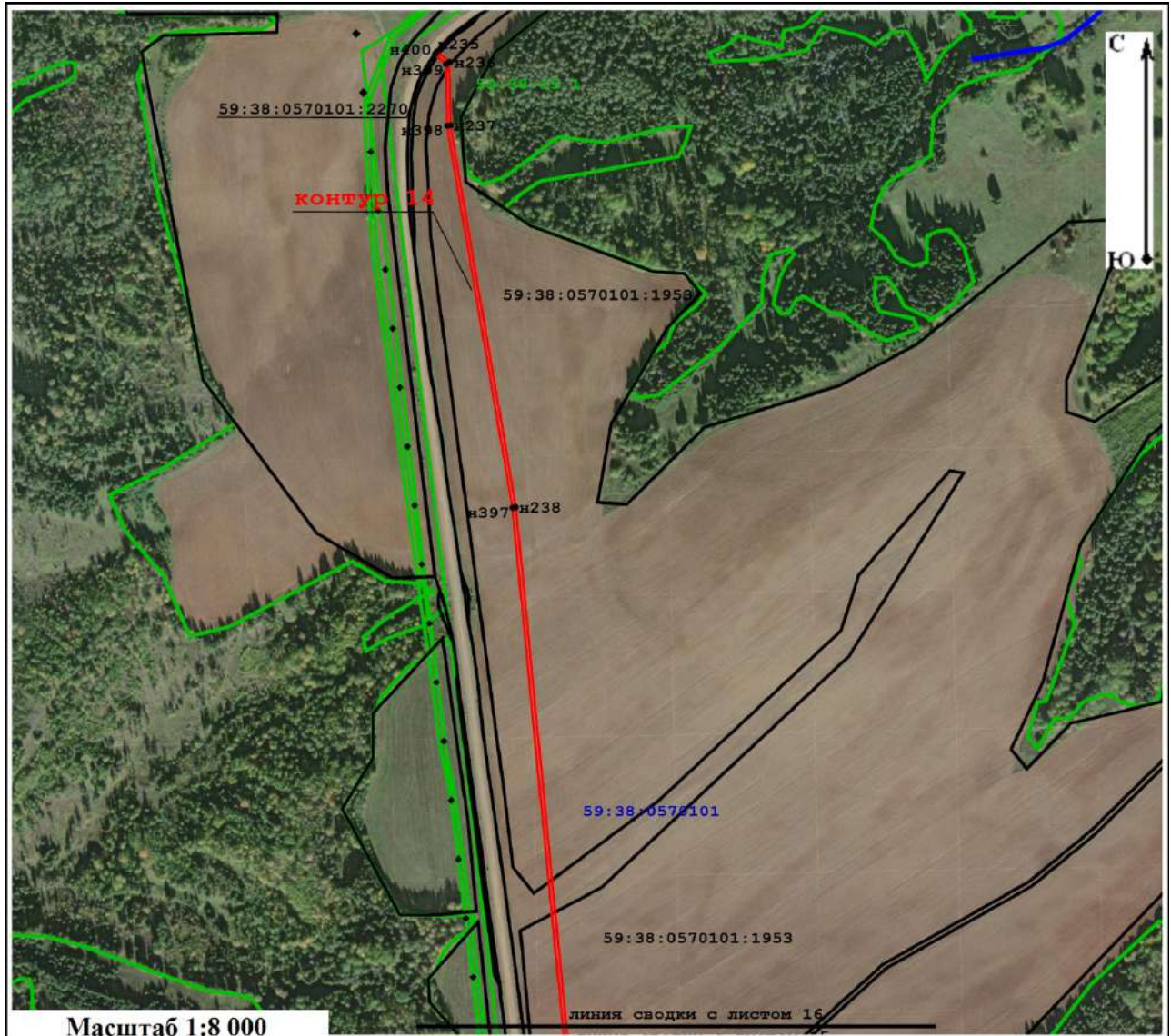
Условные обозначения:

-  - граница публичного сервитута
-  n1 - обозначение поворотной точки границы публичного сервитута
- 59:15:1090101:382 - граница и кадастровый номер земельного участка, включенного в ЕГРН
- 59:15:1090101 - граница и номер кадастрового квартала
- 59:15-6.7 - граница и номер зоны с особыми условиями использования территории

Подпись  Лобмакин А. И. / Дата 04 апреля 2024 г.

Место для оттиска печати (при наличии) лица,
составившего описание местоположения границ объекта





Масштаб 1:8 000

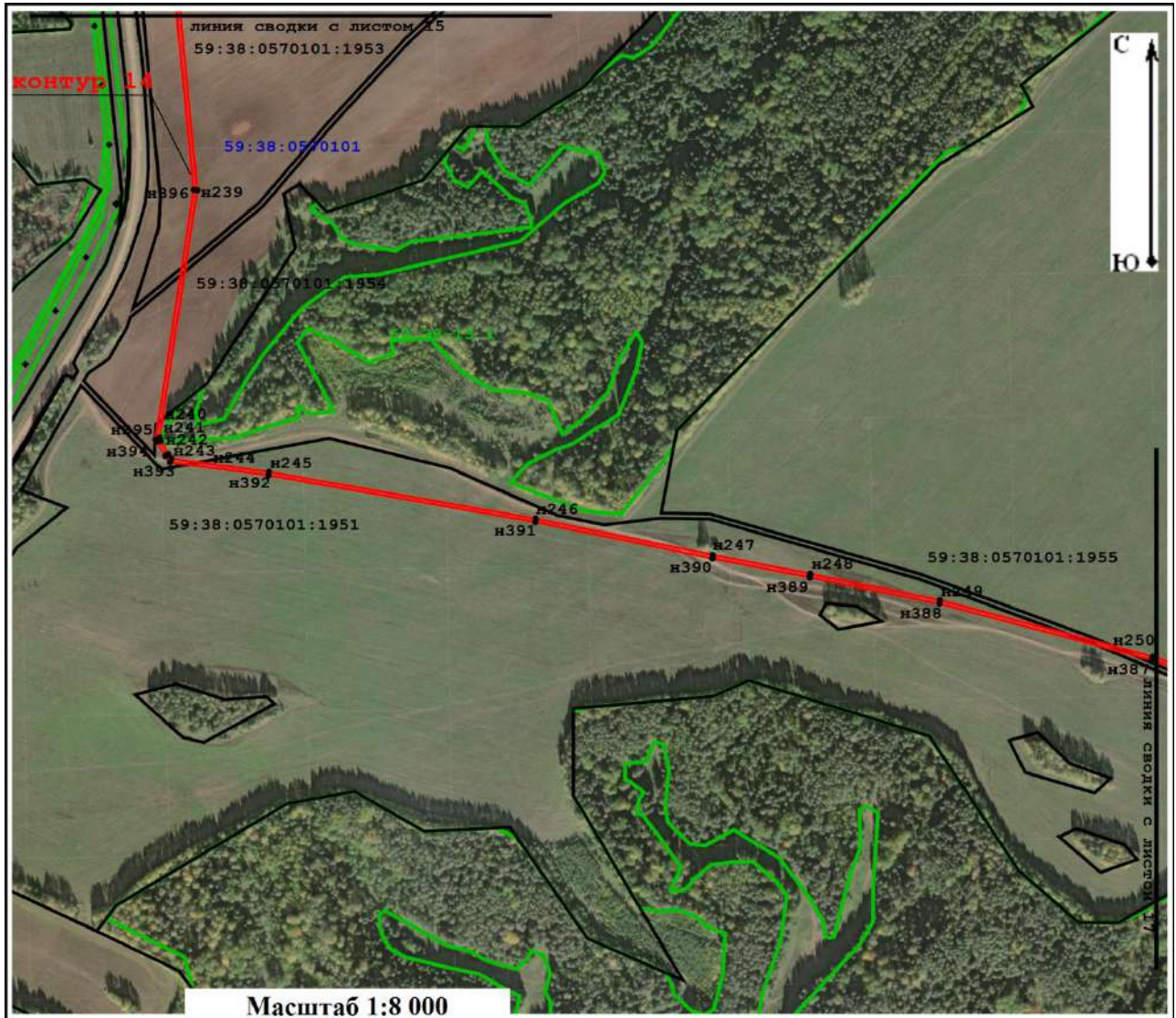
Условные обозначения:

- - граница публичного сервитута
- n1 - обозначение поворотной точки границы публичного сервитута
- 59:15:1090101:382 - граница и кадастровый номер земельного участка, включенного в ЕГРН
- 59:15:1090101 - граница и номер кадастрового квартала
- 59:15-6.7 - граница и номер зоны с особыми условиями использования территории

Подпись А. И. Ломakin / Дата 04 апреля 2024 г.

Место для оттиска печати (при наличии) лица, составившего описание местоположения границ объекта





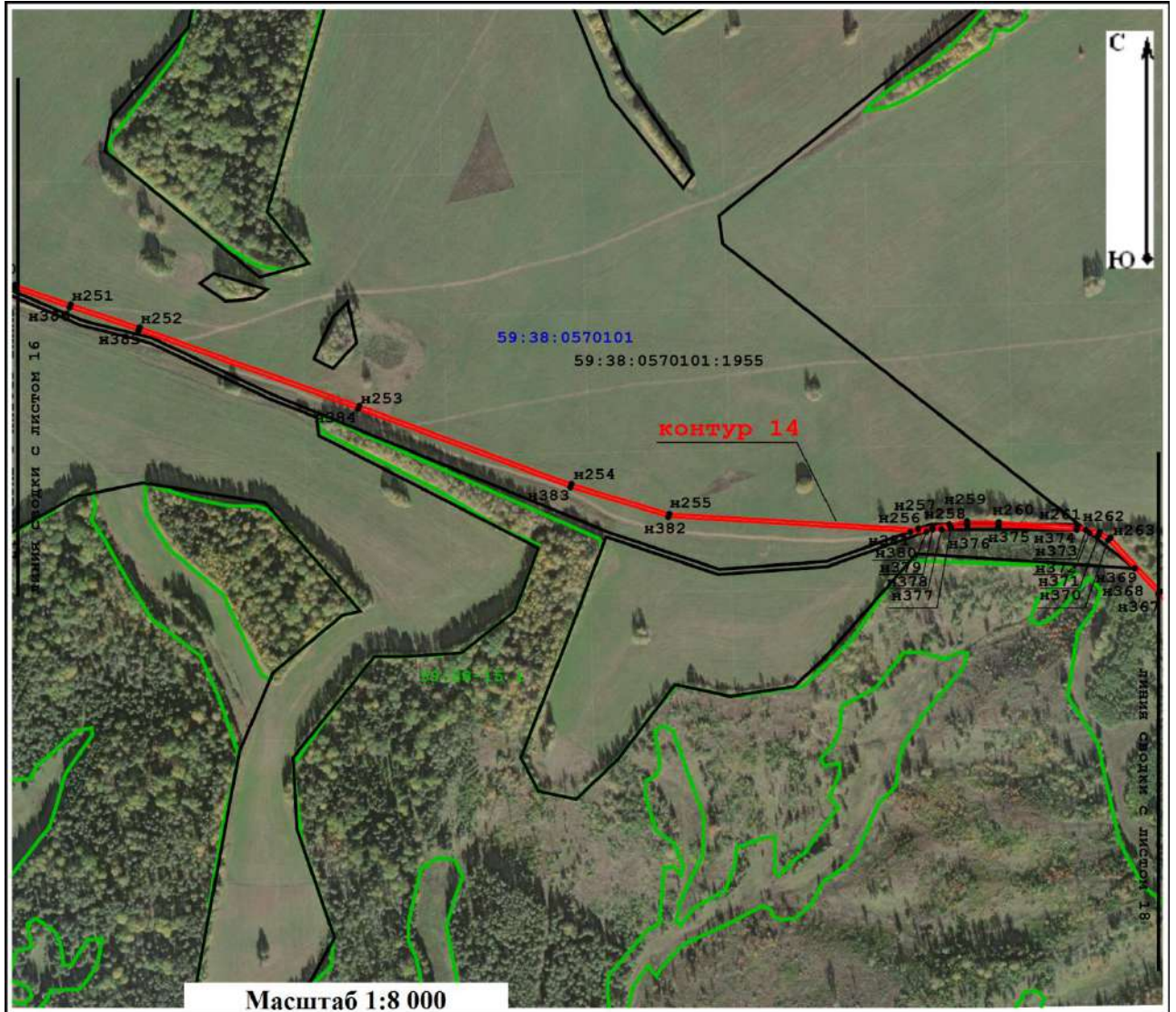
Условные обозначения:

- - граница публичного сервитута
- n1 - обозначение поворотной точки границы публичного сервитута
- 59:15:1090101:382 - граница и кадастровый номер земельного участка, включенного в ЕГРН
- 59:15:1090101 - граница и номер кадастрового квартала
- 59:15-6.7 - граница и номер зоны с особыми условиями использования территории



Подпись _____ Ломakin А. И. / Дата 04 апреля 2024 г.

Место для оттиска печати (при наличии) лица, составившего описание, место положения границ объекта





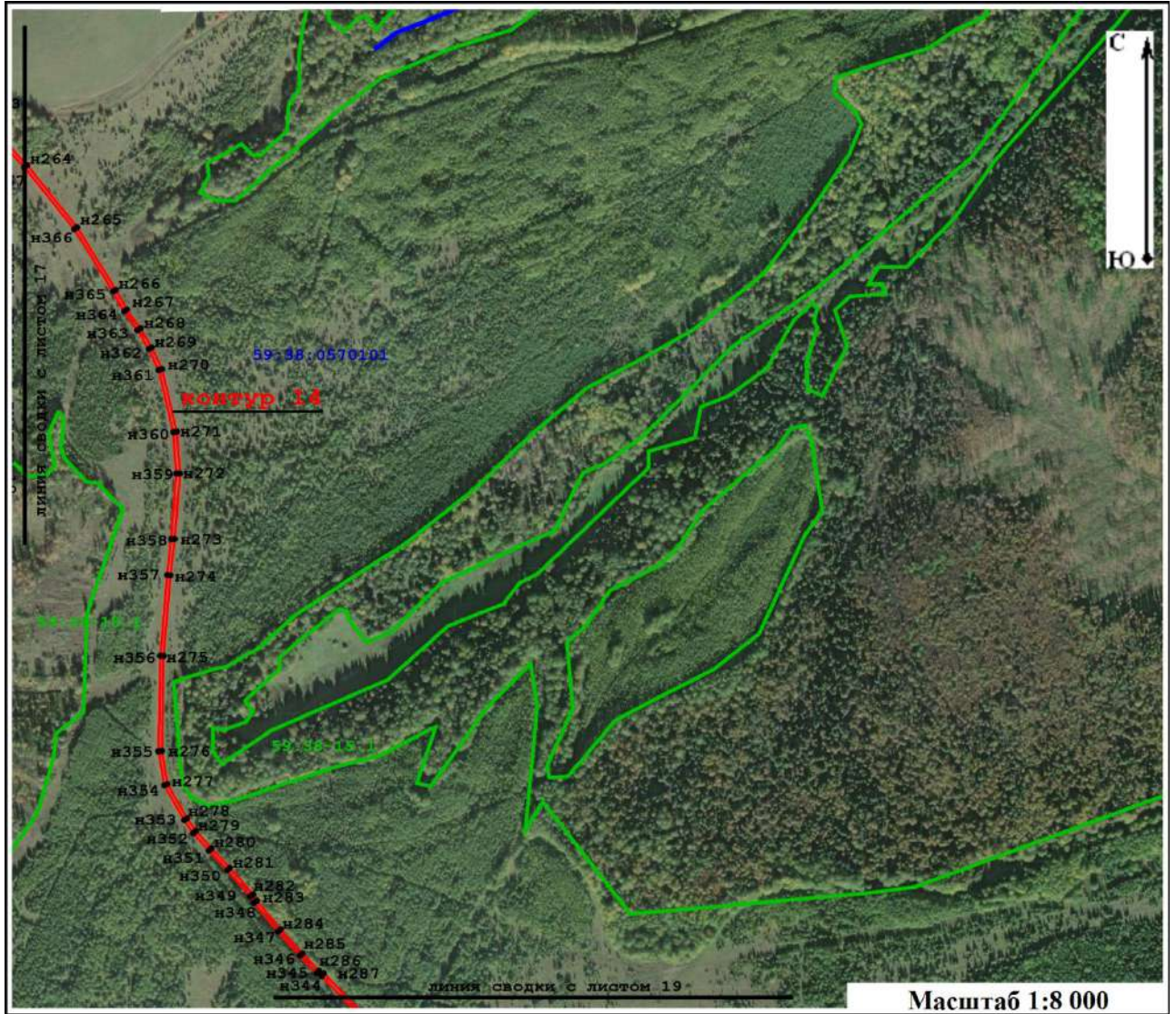
Условные обозначения:

-  - граница публичного сервитута
-  н1 - обозначение поворотной точки границы публичного сервитута
- 59:15:1090101:382 - граница и кадастровый номер земельного участка, включенного в ЕГРН
- 59:15:1090101 - граница и номер кадастрового квартала
- 59:15-6.7 - граница и номер зоны с особыми условиями использования территории

Подпись _____  Ломакин А. И. / Дата 04 апреля 2024 г.

Место для оттиска печати (при наличии) лица, составившего описание, место положения границ объекта





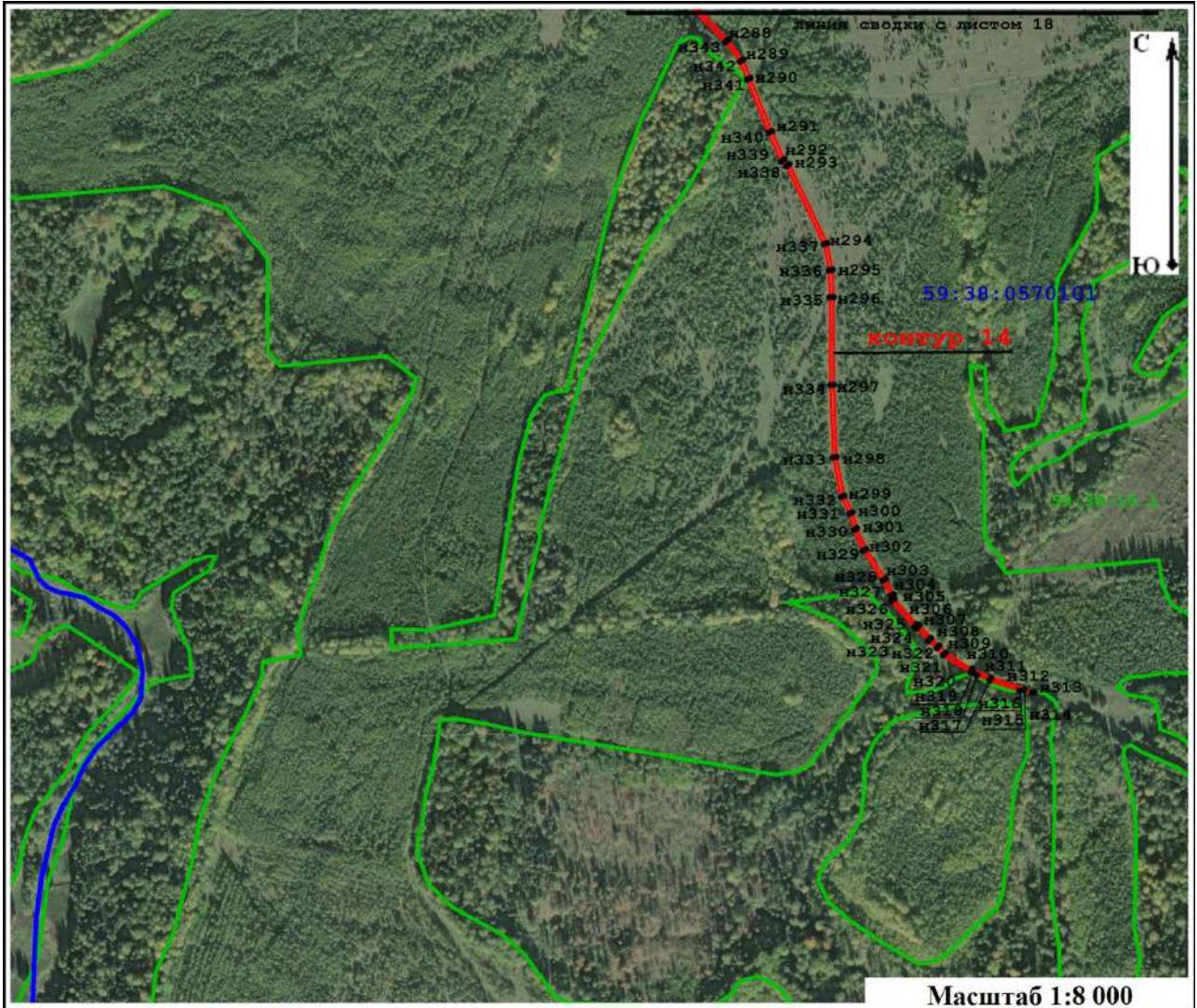
Условные обозначения:

- - граница публичного сервитута
- n1 - обозначение поворотной точки границы публичного сервитута
- 59:15:1090101:382 - граница и кадастровый номер земельного участка, включенного в ЕГРН
- 59:15:1090101 - граница и номер кадастрового квартала
- 59:15-6.7 - граница и номер зоны с особыми условиями использования территории

Подпись _____ Ломakin А. И. / Дата 04 апреля 2024 г.

Место для оттиска печати (при наличии) лица, составившего описание, место положения границ объекта






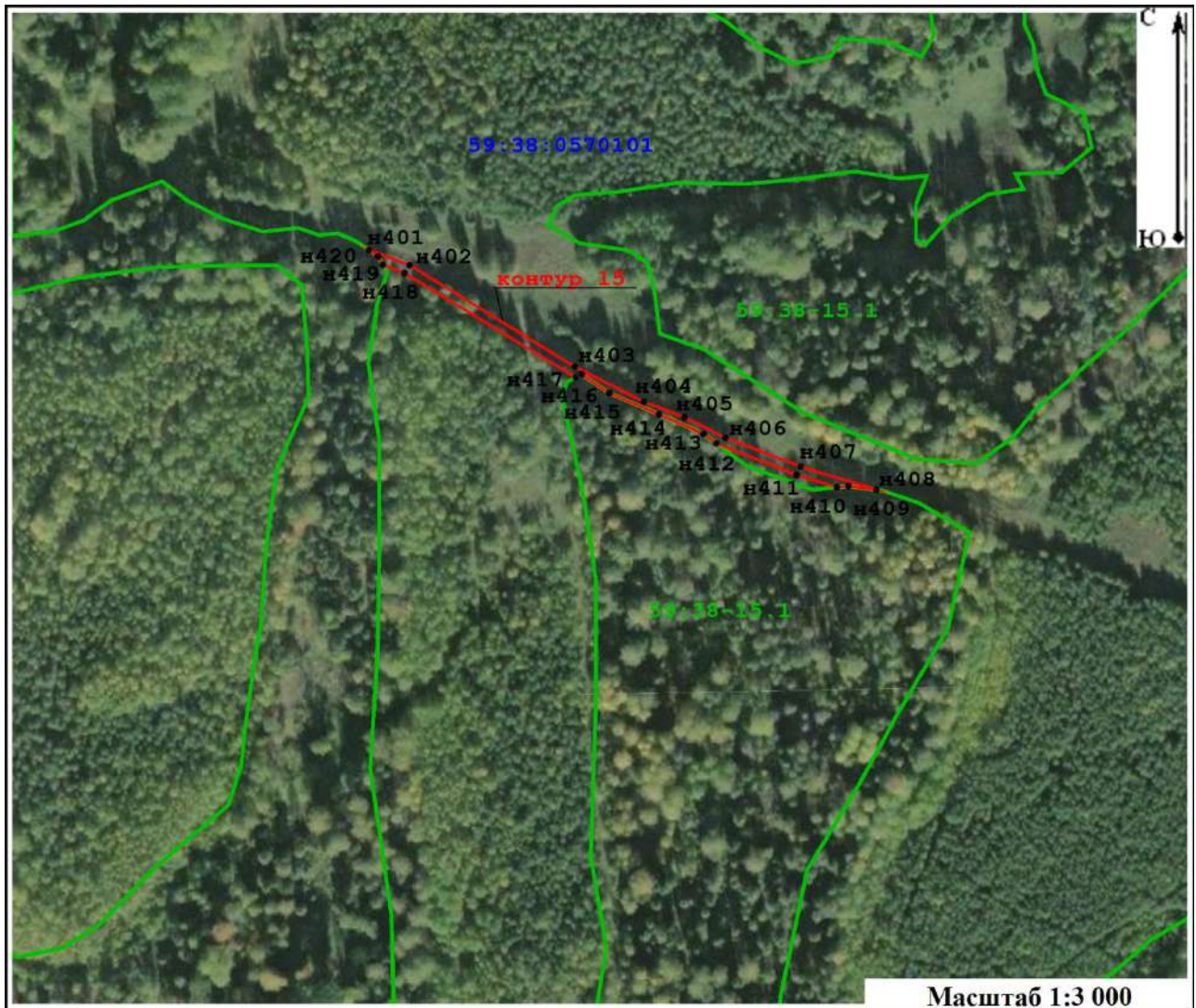
Условные обозначения:

- - граница публичного сервитута
- н1 - обозначение поворотной точки границы публичного сервитута
- 59:15:1090101:382 - граница и кадастровый номер земельного участка, включенного в ЕГРН
- 59:15:1090101 - граница и номер кадастрового квартала
- 59:15-6.7 - граница и номер зоны с особыми условиями использования территории

Подпись _____ Лобмакин А. И. / Дата 04 апреля 2024 г.

Место для оттиска печати (при наличии) лица, составившего описание, место положения границ объекта





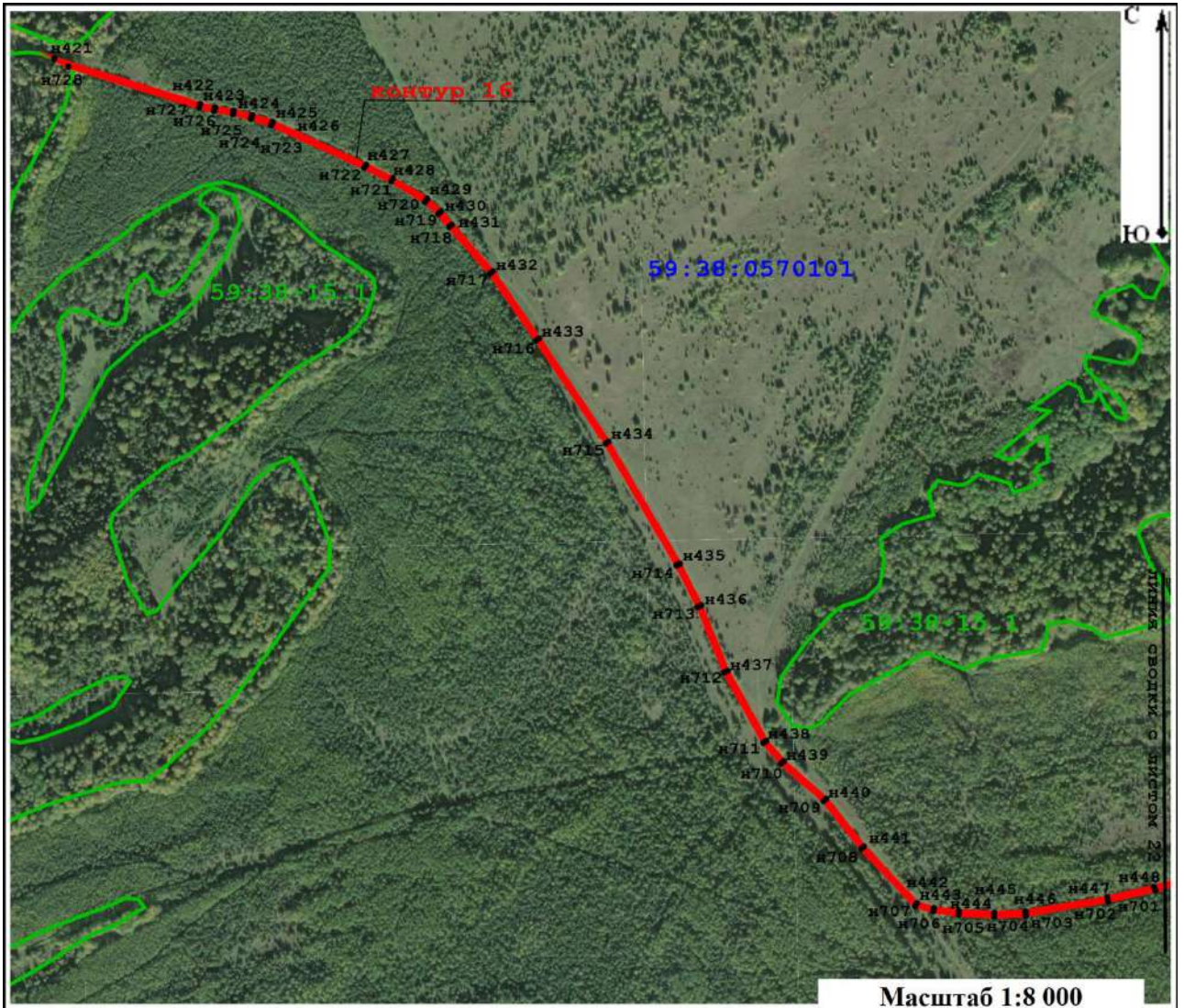
Условные обозначения:

- граница публичного сервитута
- n1 - обозначение поворотной точки границы публичного сервитута
- 59:15:1090101:382 - граница и кадастровый номер земельного участка, включенного в ЕГРН
- 59:15:1090101 - граница и номер кадастрового квартала
- 59:15-6.7 - граница и номер зоны с особыми условиями использования территории

Подпись _____ Ломakin А. И. / Дата 04 апреля 2024 г.

Место для оттиска печати (при наличии) лица, составившего описание, место положения границ объекта





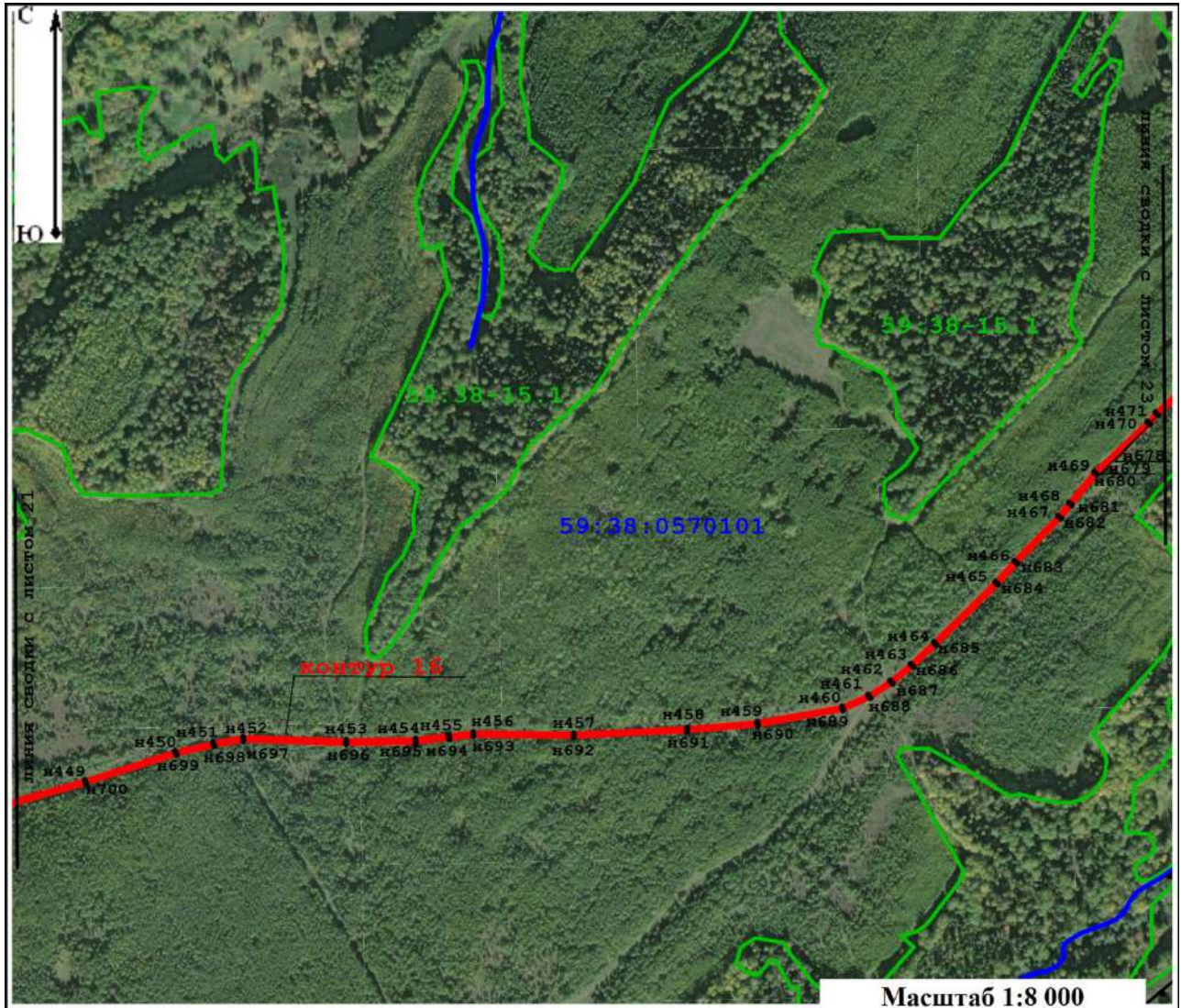
Условные обозначения:

- - граница публичного сервитута
- н1 - обозначение поворотной точки границы публичного сервитута
- 59:15:1090101:382 - граница и кадастровый номер земельного участка, включенного в ЕГРН
- 59:15:1090101 - граница и номер кадастрового квартала
- 59:15-6.7 - граница и номер зоны с особыми условиями использования территории

Подпись А. И. Ломakin / Дата 04 апреля 2024 г.

Место для оттиска печати (или наличия) лица, составившего описание местоположения границ объекта





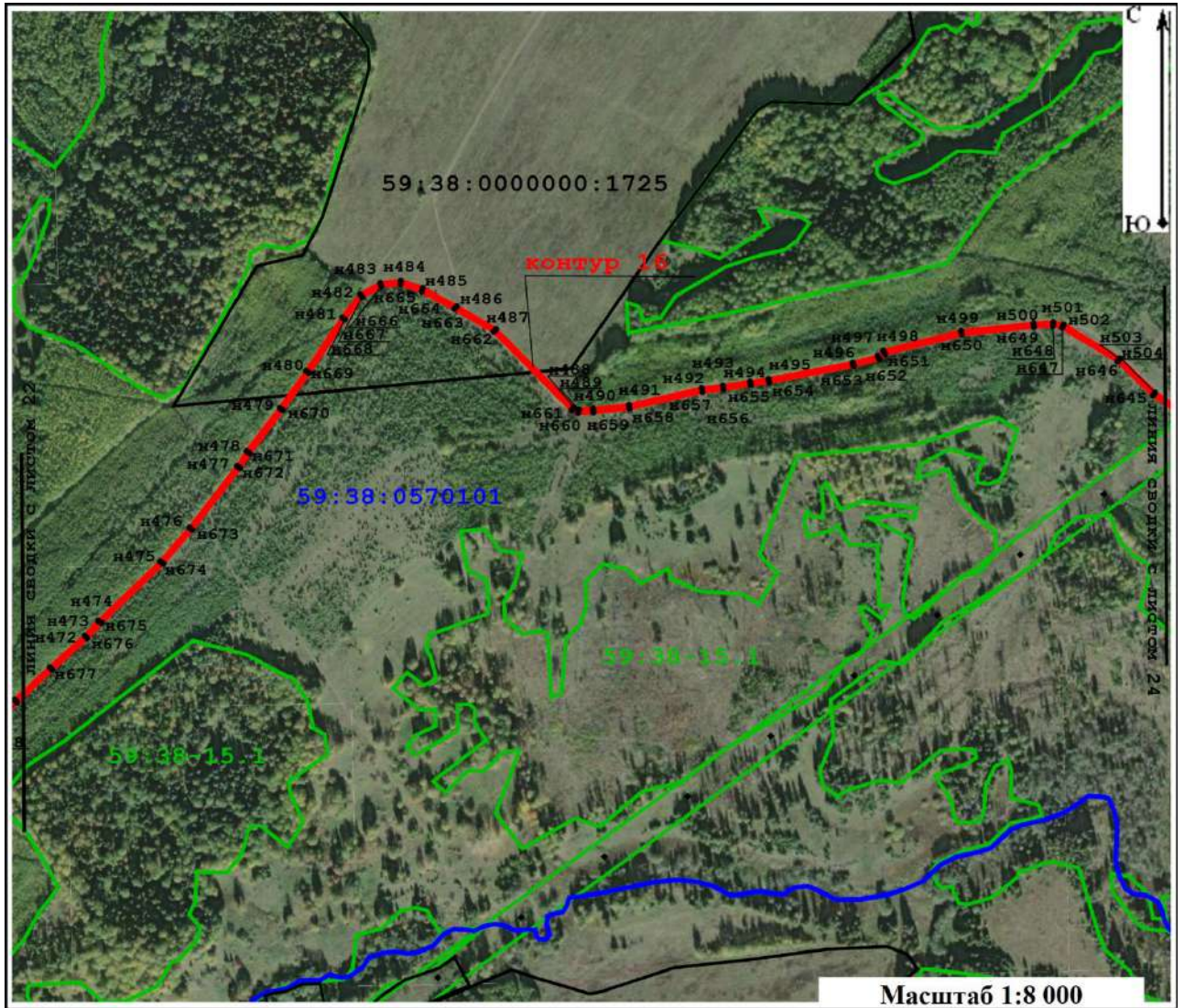
Условные обозначения:

- - граница публичного сервитута
- н1 - обозначение поворотной точки границы публичного сервитута
- 59:15:1090101:382 - граница и кадастровый номер земельного участка, включенного в ЕГРН
- 59:15:1090101 - граница и номер кадастрового квартала
- 59:15-6.7 - граница и номер зоны с особыми условиями использования территории



Подпись А. И. Ломakin / Дата 04 апреля 2024 г.

Место для оттиска печати (при наличии) лица, составившего описание и место положения границ объекта





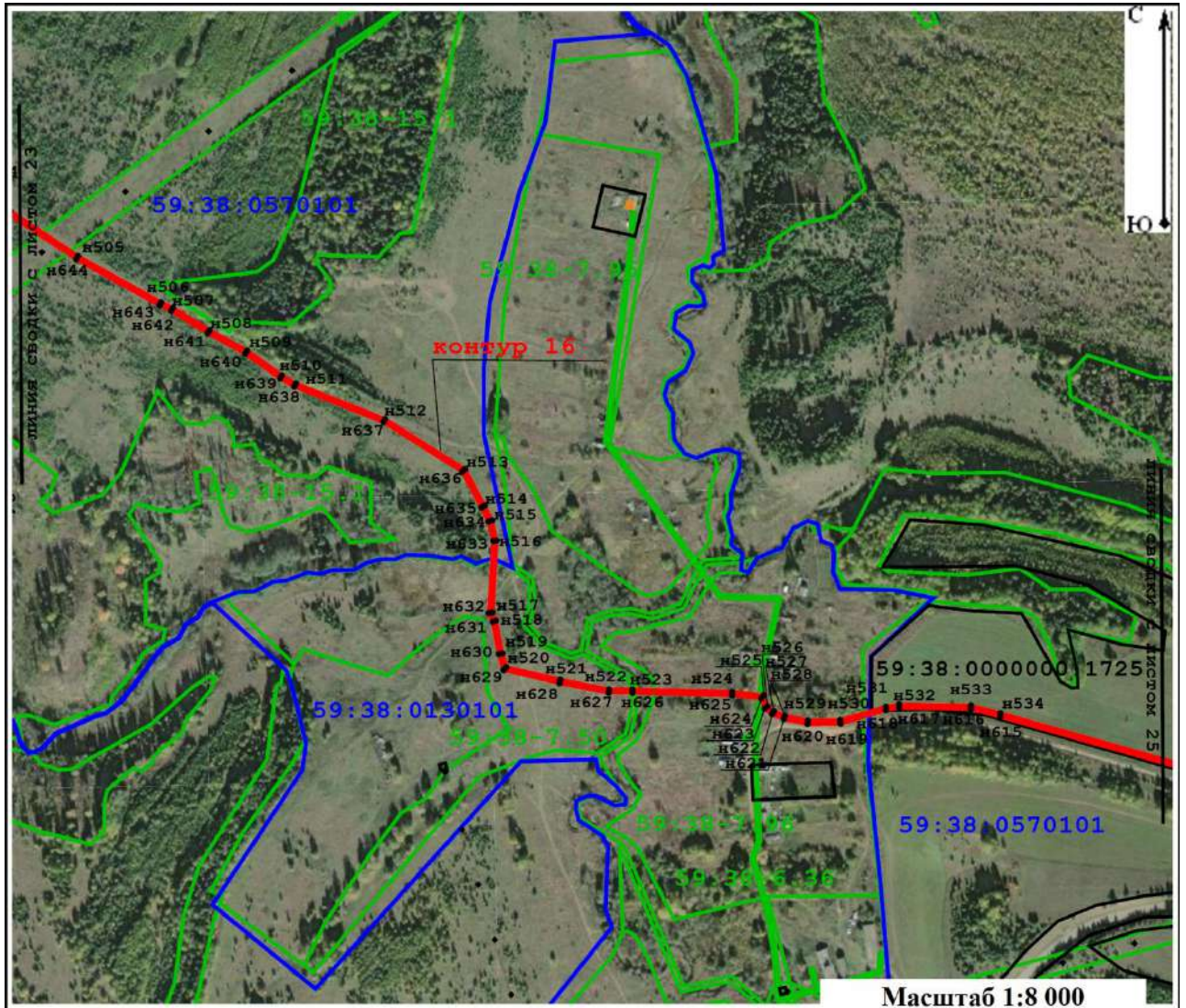
Условные обозначения:

-  - граница публичного сервитута
-  н1 - обозначение поворотной точки границы публичного сервитута
- 59:15:1090101:382 - граница и кадастровый номер земельного участка, включенного в ЕГРН
- 59:15:1090101 - граница и номер кадастрового квартала
- 59:15-6.7 - граница и номер зоны с особыми условиями использования территории

Подпись  А. И. Ломakin / Дата 04 апреля 2024 г.

Место для оттиска печати (при наличии) лица, составившего описание, место положения границ объекта





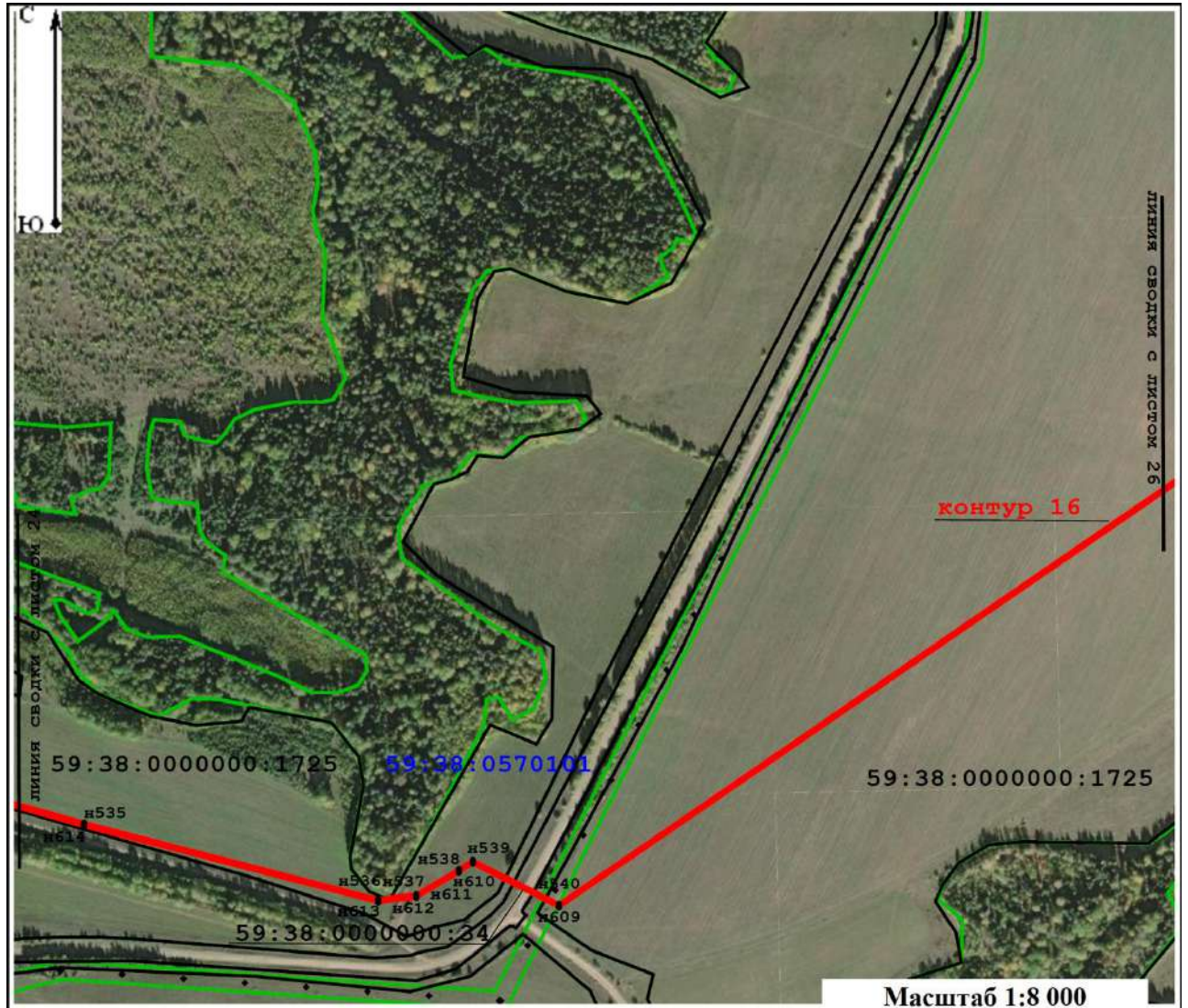
Условные обозначения:

- - граница публичного сервитута
- н1 - обозначение поворотной точки границы публичного сервитута
- 59:15:1090101:382 - граница и кадастровый номер земельного участка, включенного в ЕГРН
- 59:15:1090101 - граница и номер кадастрового квартала
- 59:15-6.7 - граница и номер зоны с особыми условиями использования территории

Подпись А. И. Ломakin / Дата 04 апреля 2024 г.

Место для оттиска печати (или наличие) лица, составившего описание местоположения границ объекта





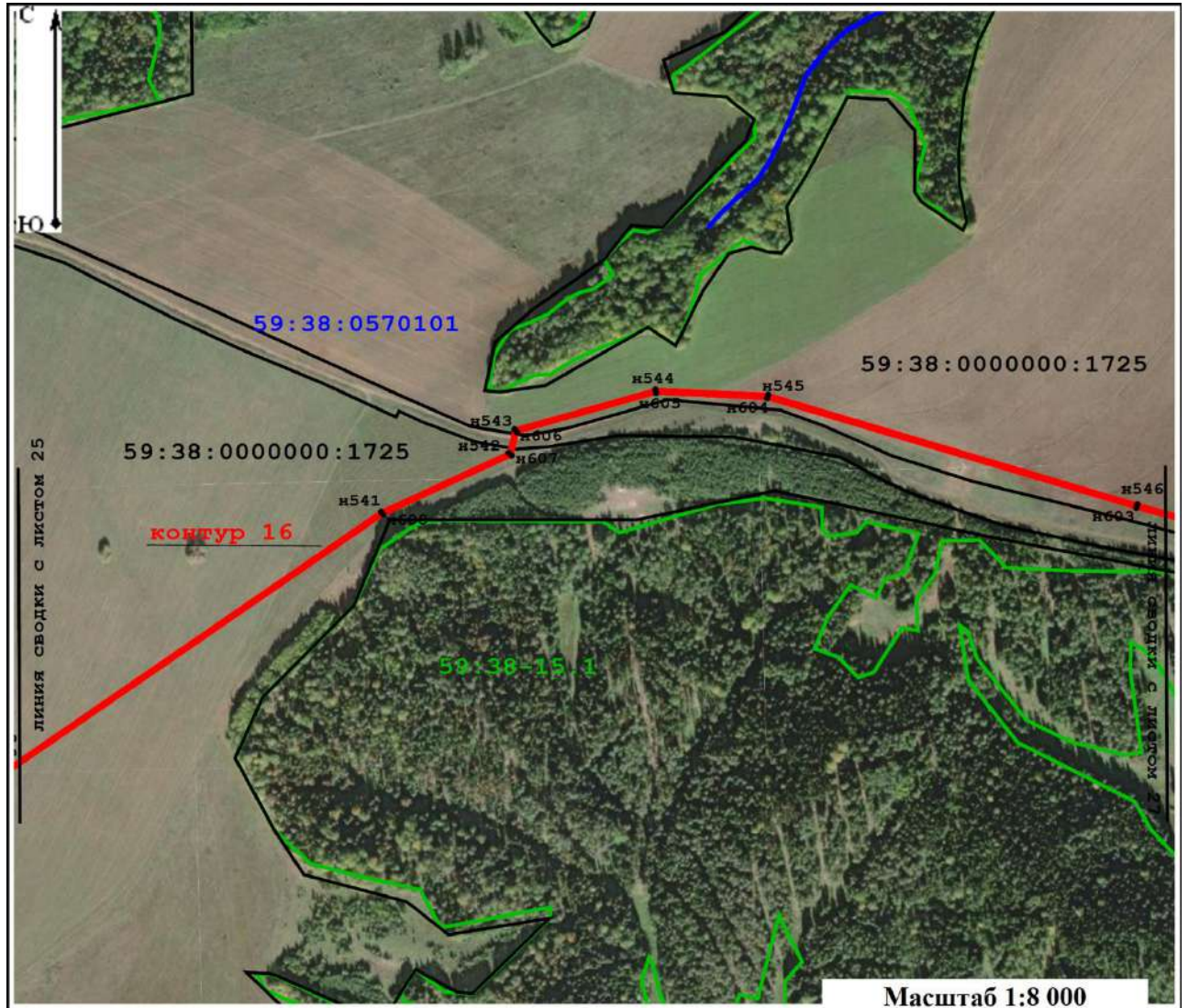
Условные обозначения:

- - граница публичного сервитута
- n1 - обозначение поворотной точки границы публичного сервитута
- 59:15:1090101:382 - граница и кадастровый номер земельного участка, включенного в ЕГРН
- 59:15:1090101 - граница и номер кадастрового квартала
- 59:15-6.7 - граница и номер зоны с особыми условиями использования территории

Подпись А. И. Ломakin / Дата 04 апреля 2024 г.

Место для оттиска печати (при наличии) лица, составившего описание местоположения границ объекта





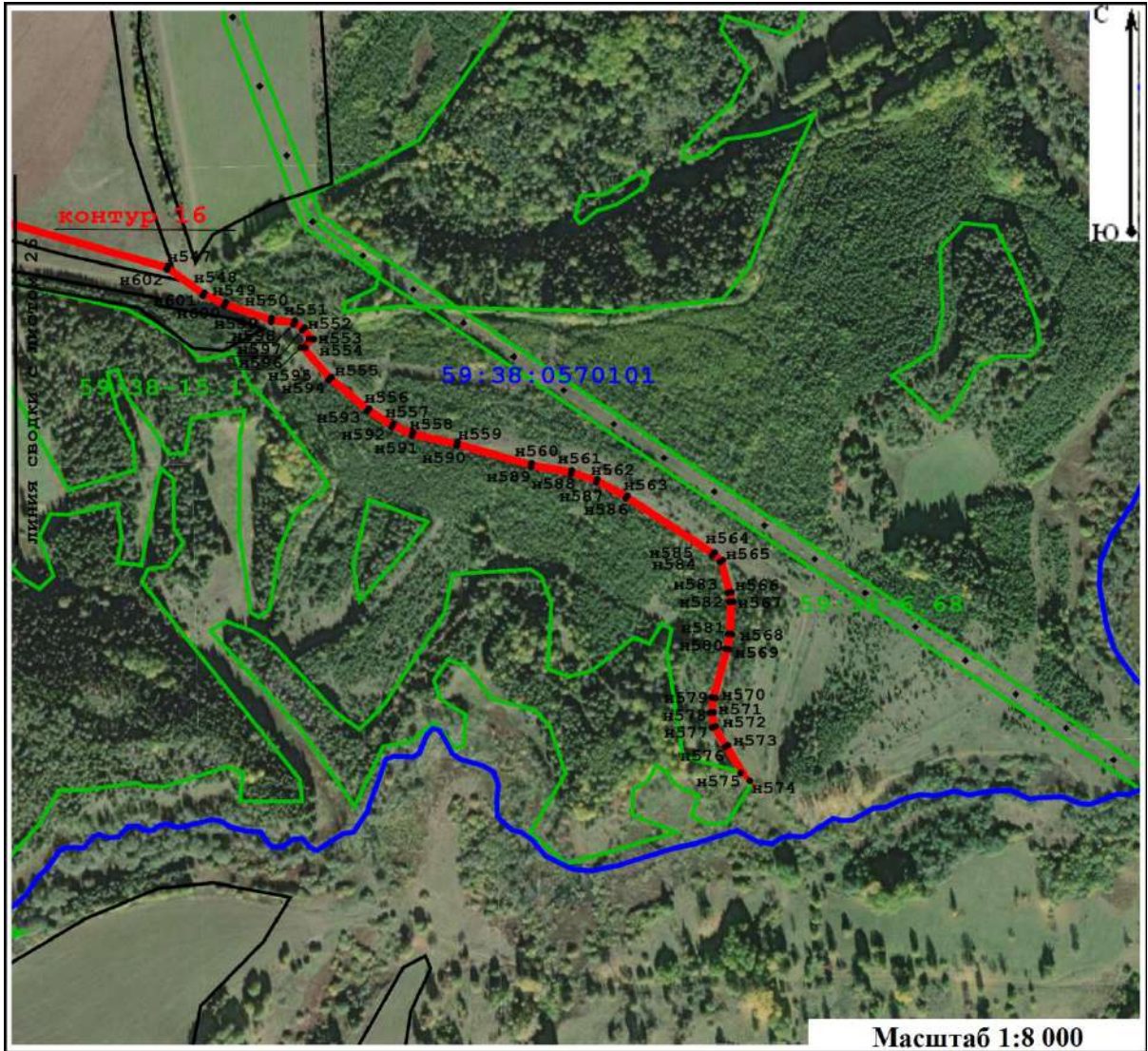
Условные обозначения:

- - граница публичного сервитута
- н1 - обозначение поворотной точки границы публичного сервитута
- 59:15:1090101:382 - граница и кадастровый номер земельного участка, включенного в ЕГРН
- 59:15:1090101 - граница и номер кадастрового квартала
- 59:15-6.7 - граница и номер зоны с особыми условиями использования территории

Подпись А. И. Ломakin / Дата 04 апреля 2024 г.

Место для оттиска печати (при наличии) лица, составившего описание местоположения границ объекта





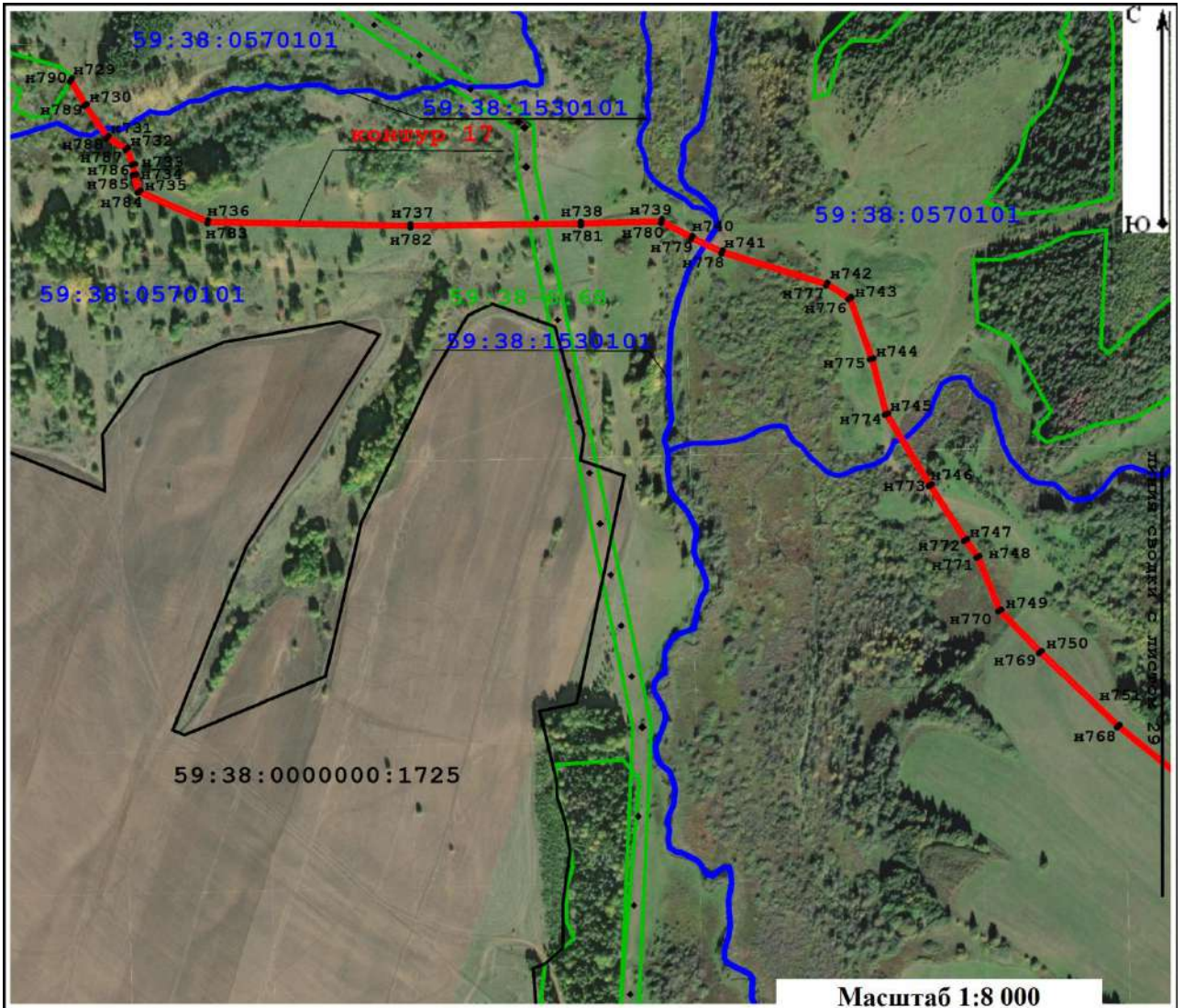
Условные обозначения:

- - граница публичного сервитута
- н1 - обозначение поворотной точки границы публичного сервитута
- 59:15:1090101:382 - граница и кадастровый номер земельного участка, включенного в ЕГРН
- 59:15:1090101 - граница и номер кадастрового квартала
- 59:15-6.7 - граница и номер зоны с особыми условиями использования территории

Подпись _____ / А. И. Бонмакин / Дата 04 апреля 2024 г.

Место для оттиска печати (при наличии) лица, составившего описание, место положения границ объекта





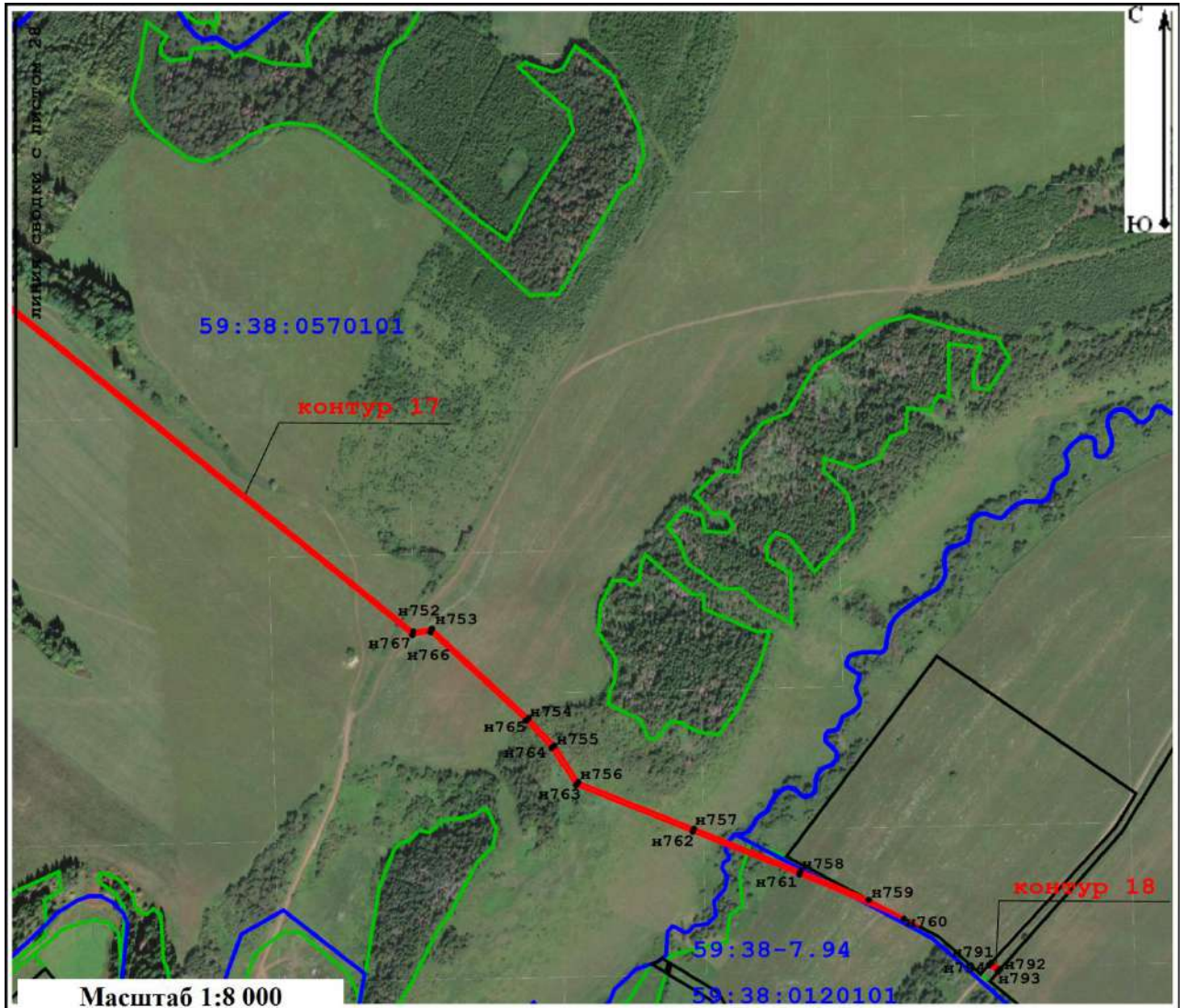
Условные обозначения:

- - граница публичного сервитута
- н1 - обозначение поворотной точки границы публичного сервитута
- 59:15:1090101:382 - граница и кадастровый номер земельного участка, включенного в ЕГРН
- 59:15:1090101 - граница и номер кадастрового квартала
- 59:15-6.7 - граница и номер зоны с особыми условиями использования территории

Подпись _____ *А. И. Ломakin* / Дата 04 апреля 2024 г.

Место для оттиска печати (при наличии) лица, составившего описание местоположения границ объекта





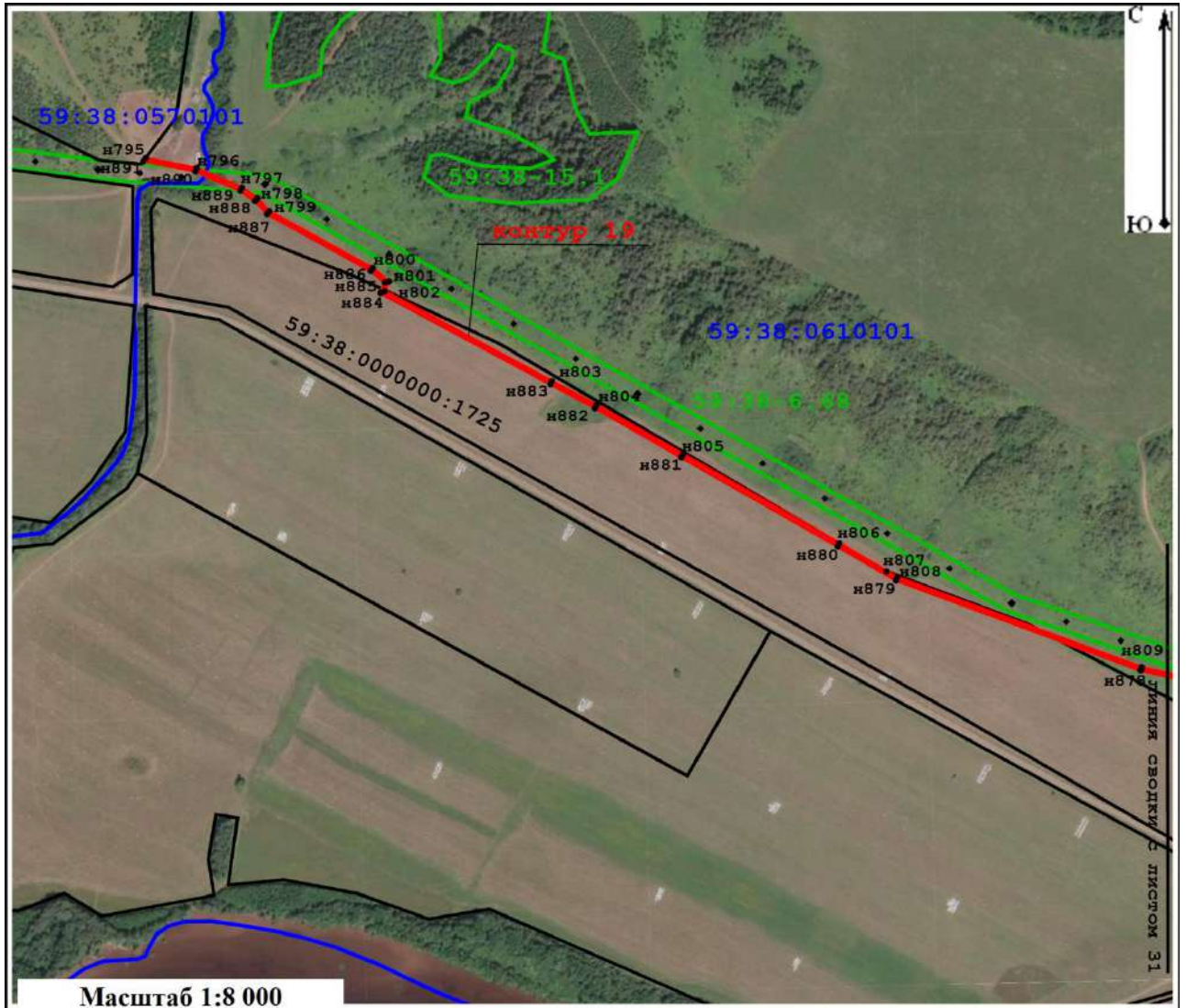
Условные обозначения:

- - граница публичного сервитута
- n1 - обозначение поворотной точки границы публичного сервитута
- 59:15:1090101:382 - граница и кадастровый номер земельного участка, включенного в ЕГРН
- 59:15:1090101 - граница и номер кадастрового квартала
- 59:15-6.7 - граница и номер зоны с особыми условиями использования территории

Подпись А. И. Ломakin / Дата 04 апреля 2024 г.

Место для оттиска печати (при наличии) лица, составившего описание местоположения границ объекта





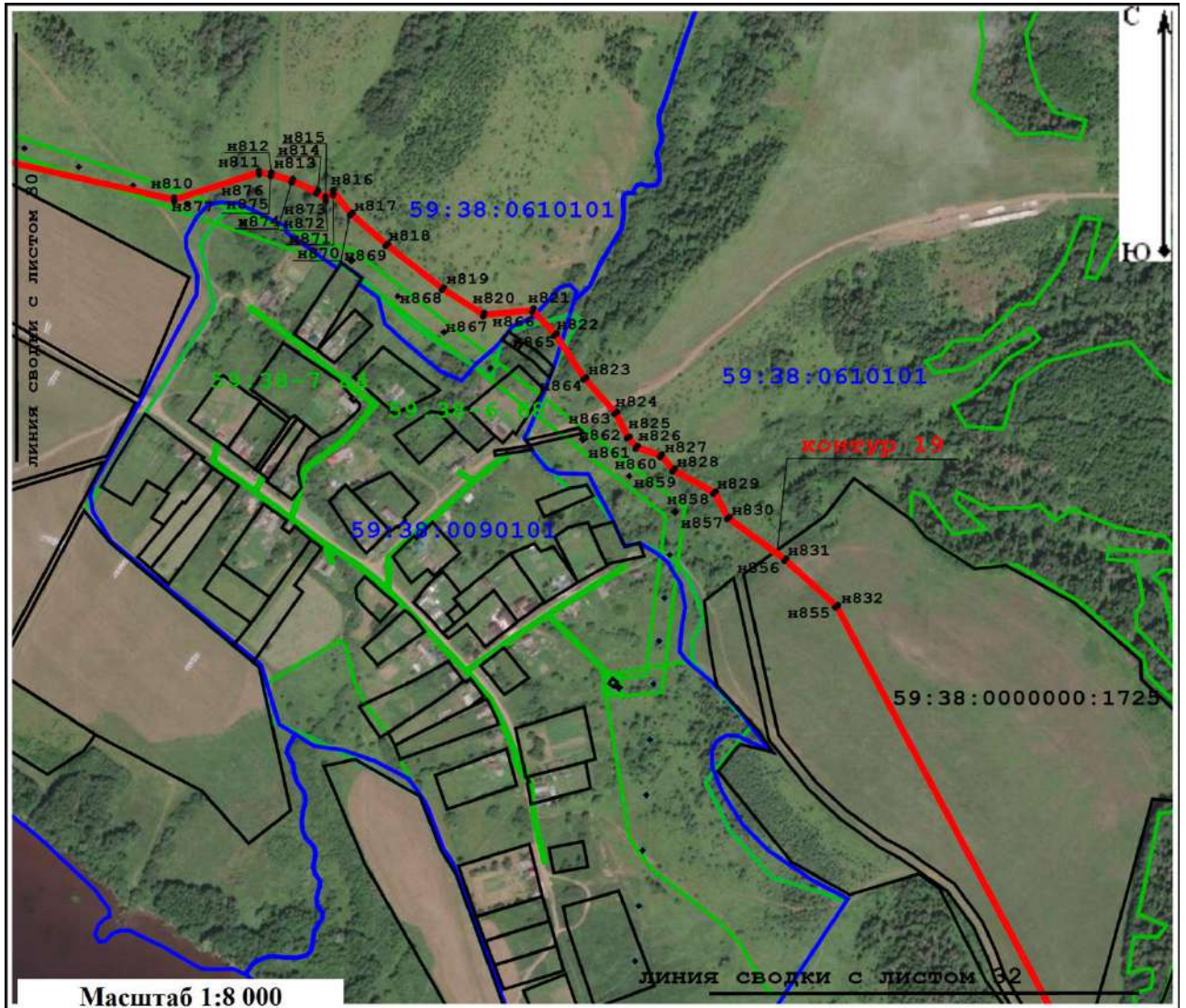
Условные обозначения:

- - граница публичного сервитута
- н1 - обозначение поворотной точки границы публичного сервитута
- 59:15:1090101:382 - граница и кадастровый номер земельного участка, включенного в ЕГРН
- 59:15:1090101 - граница и номер кадастрового квартала
- 59:15-6.7 - граница и номер зоны с особыми условиями использования территории

Подпись А. И. Ломakin / Дата 04 апреля 2024 г.

Место для оттиска печати (при наличии) лица, составившего описание местоположения границ объекта





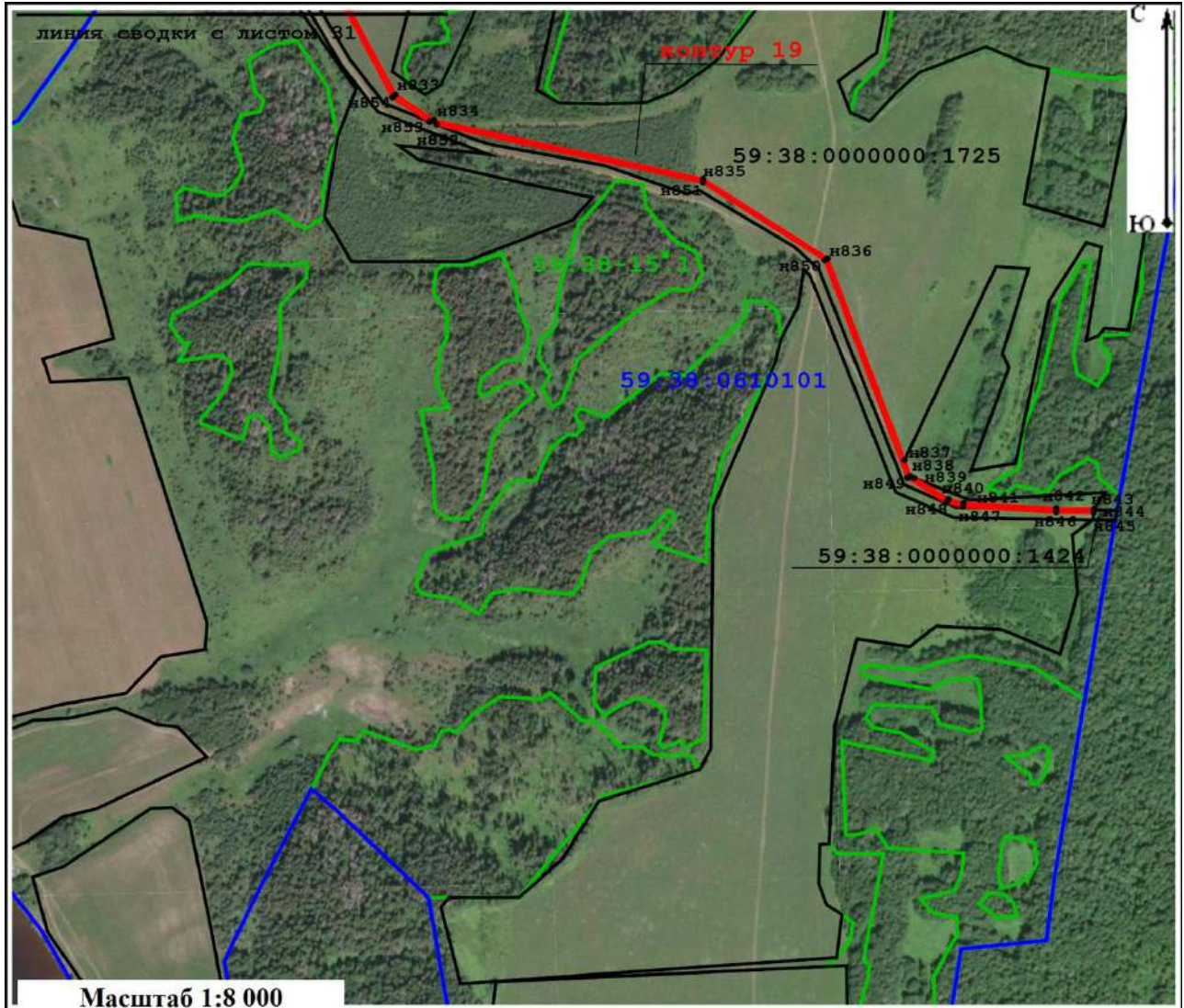
Условные обозначения:

- - граница публичного сервитута
- n1 - обозначение поворотной точки границы публичного сервитута
- 59:15:1090101:382 - граница и кадастровый номер земельного участка, включенного в ЕГРН
- 59:15:1090101 - граница и номер кадастрового квартала
- 59:15-6.7 - граница и номер зоны с особыми условиями использования территории

Подпись А. И. Ломakin / Дата 04 апреля 2024 г.

Место для оттиска печати (при наличии) лица, составившего описание местоположения границ объекта





Условные обозначения:

- - граница публичного сервитута
- n1 - обозначение поворотной точки границы публичного сервитута
- 59:15:1090101:382 - граница и кадастровый номер земельного участка, включенного в ЕГРН
- 59:15:1090101 - граница и номер кадастрового квартала
- 59:15-6.7 - граница и номер зоны с особыми условиями использования территории

Подпись А. И. Ломakin / Дата 04 апреля 2024 г.

Место для оттиска печати (при наличии) лица, составившего описание местоположения границ объекта



ГРАФИЧЕСКОЕ ОПИСАНИЕ

местоположения границ населенных пунктов, территориальных зон, особо охраняемых природных территорий, зон с особыми условиями использования территории

Публичный сервитут для использования земель и земельных участков в целях строительства линейного сооружения связи «ТЕА следующего поколения»

(наименование объекта, местоположение границ которого описано (далее - объект))

Раздел 1

Сведения об объекте		
№ п/п	Характеристики объекта	Описание характеристик
1	2	3
1	Местоположение объекта	Пермский край, Осинский муниципальный округ
2	Площадь объекта +/- величина погрешности определения площади (Р +/- Дельта Р)	5 162 м ² +/- 25 м ²
3	Иные характеристики объекта	<p>Вид объекта реестра границ: Зона с особыми условиями использования территории</p> <p>Вид объекта по документу: публичный сервитут</p> <p>Содержание ограничений использования объектов недвижимости в пределах зоны или территории: публичный сервитут устанавливается в целях строительства линейного сооружения связи «ТЕА следующего поколения» срок публичного сервитута 10 лет</p> <p>Обладатель публичного сервитута ООО "Атлас"</p> <p>Юридический/почтовый адрес: 115172, город Москва, улица Гончарная, дом 30 стр. 1</p> <p>Адрес электронной почты: info@tea-next.ru</p>

Раздел 2

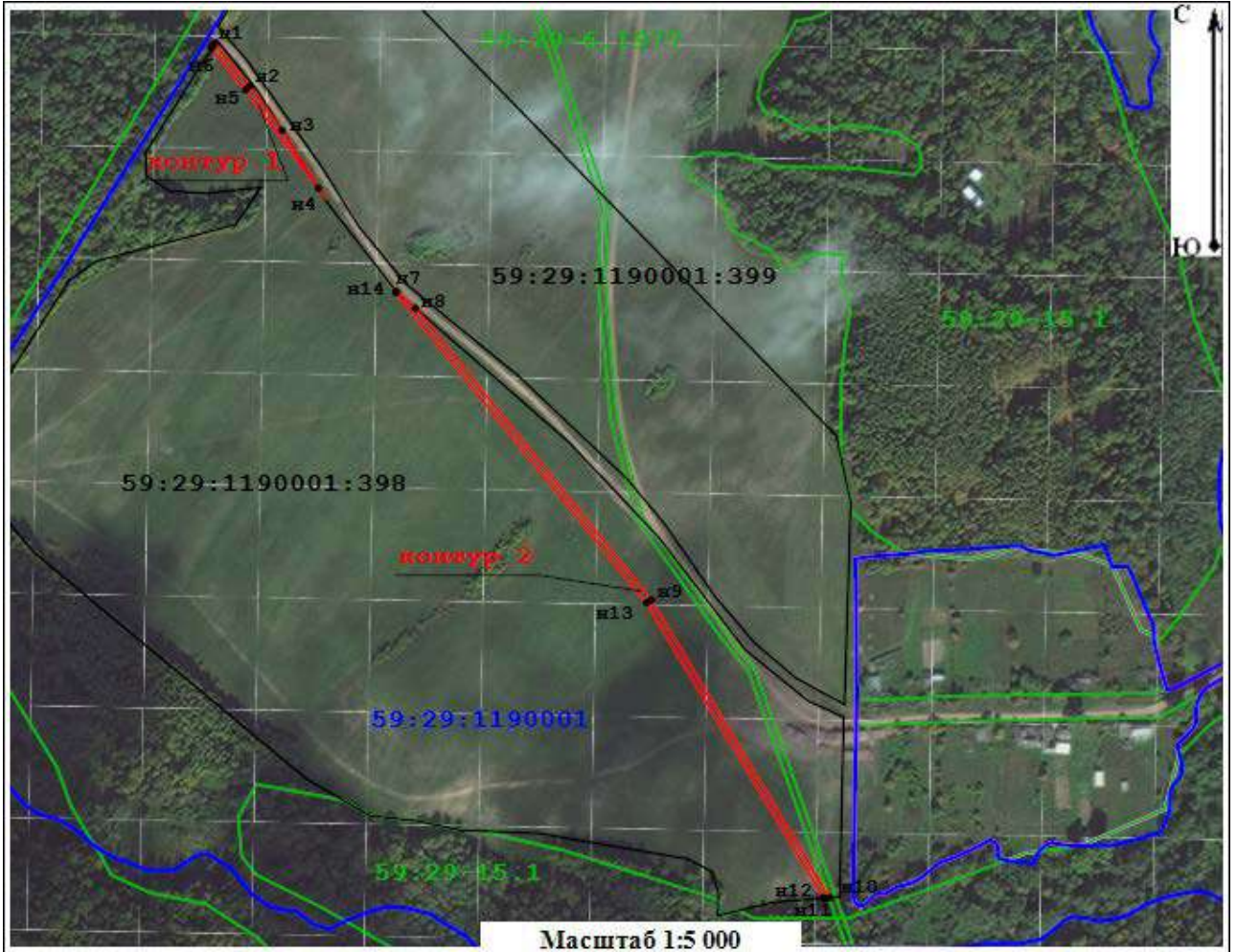
Сведения о местоположении границ объекта					
1. Система координат МСК-59, зона 2					
2. Сведения о характерных точках границ объекта					
Обозначение характерных точек границ	Координаты, м		Метод определения координат характерной точки	Средняя квадратическая погрешность положения характерной точки (Mt), м	Описание обозначения точки на местности (при наличии)
	X	Y			
1	2	3	4	5	6
контур 1					
н1	447076,61	2174743,25	Аналитический метод	0,10	—
н2	447045,21	2174769,00		0,10	—
н3	447012,91	2174792,90		0,10	—
н4	446970,37	2174819,42		0,10	—
н5	447042,60	2174765,98		0,10	—
н6	447073,05	2174741,00		0,10	—
н1	447076,61	2174743,25		0,10	—
контур 2					
н7	446894,25	2174876,82	Аналитический метод	0,10	—
н8	446882,07	2174890,75		0,10	—
н9	446667,44	2175063,83		0,10	—
н10	446448,49	2175194,90		0,10	—
н11	446448,16	2175190,97		0,10	—
н12	446448,12	2175190,47		0,10	—
н13	446665,27	2175060,47		0,10	—
н14	446893,70	2174876,27		0,10	—
н7	446894,25	2174876,82		0,10	—
контур 3					
н15	446185,95	2176169,12	Аналитический метод	0,10	—
н16	446204,40	2176205,23		0,10	—
н17	446292,12	2176453,43		0,10	—
н18	446337,33	2176578,73		0,10	—
н19	446379,35	2176680,43		0,10	—
н20	446417,15	2176771,91		0,10	—
н21	446416,17	2176775,58		0,10	—
н22	446413,05	2176774,75		0,10	—
н23	446413,42	2176773,36		0,10	—
н24	446375,62	2176681,89		0,10	—
н25	446333,61	2176580,19		0,10	—
н26	446288,40	2176454,89		0,10	—
н27	446200,67	2176206,69		0,10	—
н28	446182,57	2176171,27		0,10	—
н29	446183,09	2176170,98		0,10	—
н15	446185,95	2176169,12	0,10	—	

Раздел 2



Сведения о местоположении границ объекта					
3. Сведения о характерных точках части (частей) границы объекта					
1	2	3	4	5	6
—	—	—	—	—	—

Раздел 4

План границ объекта



Условные обозначения:

-  - граница публичного сервитута
-  n1 - обозначение поворотной точки границы публичного сервитута
- 59:29:1190001:398 - граница и кадастровый номер земельного участка, включенного в ЕГРН
- 59:29:1190001 - граница и номер кадастрового квартала
- 59:29-15.1 - граница и номер зоны с особыми условиями использования территории

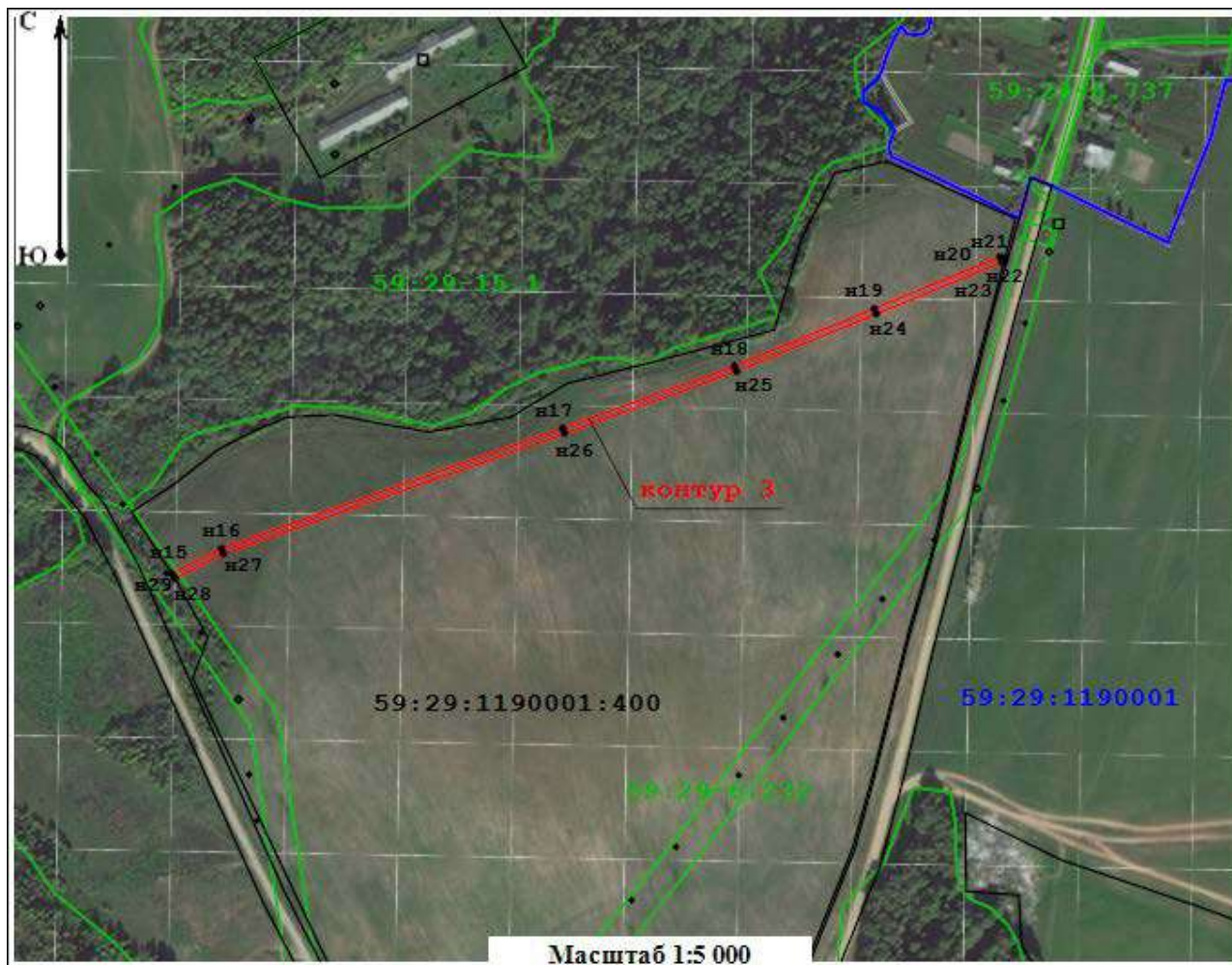
Подпись _____  / Дата 04 апреля 2024 г.

Место для оттиска печати (при наличии) лица,
составившего описание, место положения границ объекта





Раздел 4

План границ объекта



Условные обозначения:

-  - граница публичного сервитута
-  н1 - обозначение поворотной точки границы публичного сервитута
- 59:29:1190001:400 - граница и кадастровый номер земельного участка, включенного в ЕГРН
- 59:29:1190001 - граница и номер кадастрового квартала
- 59:29:15.1 - граница и номер зоны с особыми условиями использования территории

Подпись _____  / Дата 04 апреля 2024 г.

Место для оттиска печати (при наличии) лица,
составившего описание, место положения границ объекта

