

**Документация по планировке территории
«Автомобильная дорога общего пользования федерального значения
М-7 «Волга» Москва – Владимир – Нижний Новгород – Казань – Уфа,
подъезд к городам Ижевск и Пермь, км 201+000 – км 212+000»**

**ПРОЕКТ ПЛАНИРОВКИ ТЕРРИТОРИИ.
МАТЕРИАЛЫ ПО ОБОСНОВАНИЮ**

Технический директор

Руководитель проектов



М.С. Кочетова

Е.Р. Зюбан

**Санкт-Петербург
2023 г.**

ВЫПИСКА ИЗ ГОСУДАРСТВЕННОГО ЛЕСНОГО РЕЕСТРА № 396

Вид предоставляемой информации: выкопировка квартала с лесоустроительного планшета (лесоустройство 2018 года).

Наименование субъекта РФ: Удмуртская Республика

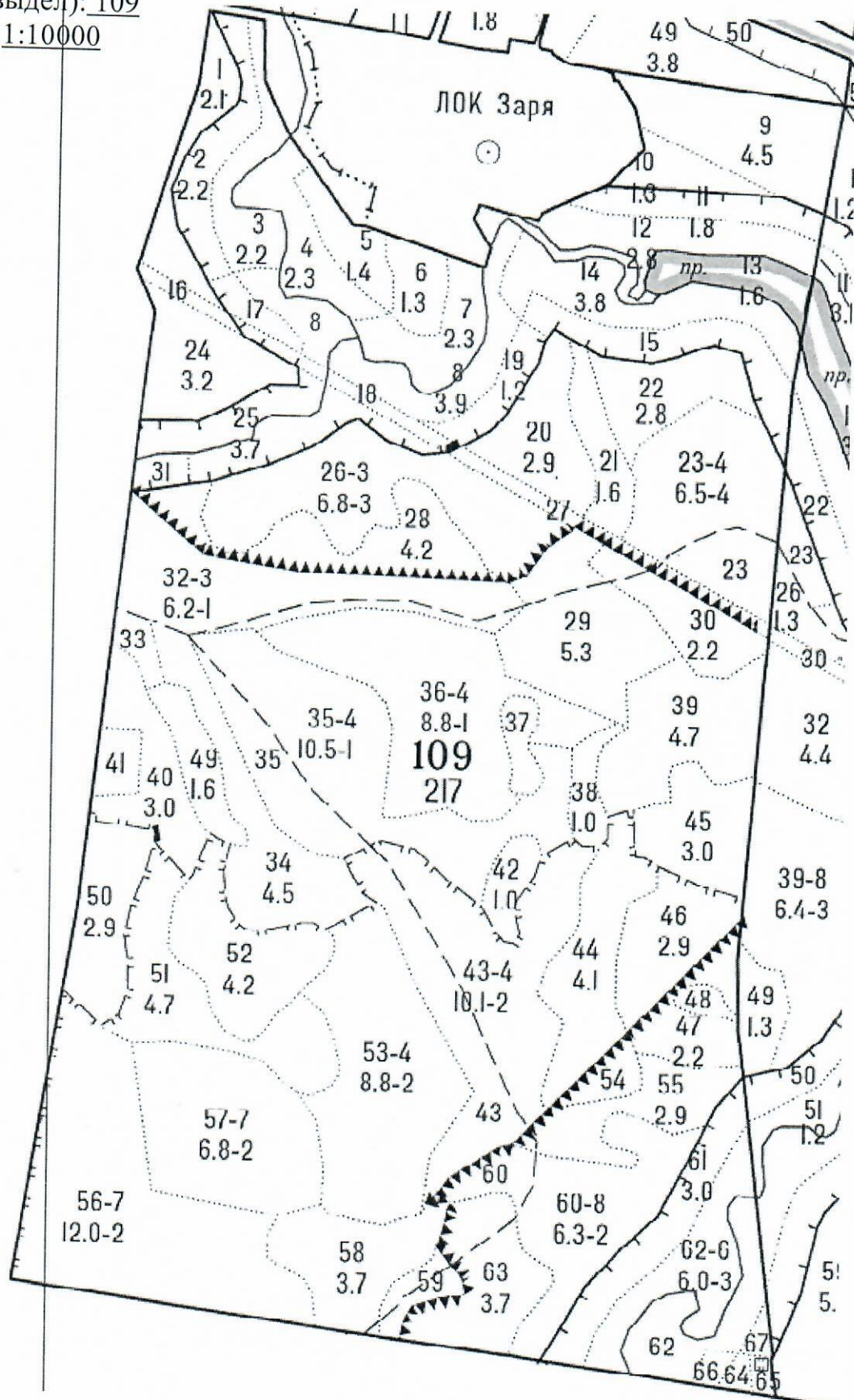
Наименование категории земель, на которой расположено лесничество: Земли лесного фонда

Наименование лесничества: Якшур-Бодьинское

Наименование участкового лесничества: Сельчинское

Квартал (выдел): 109

Масштаб: 1:10000

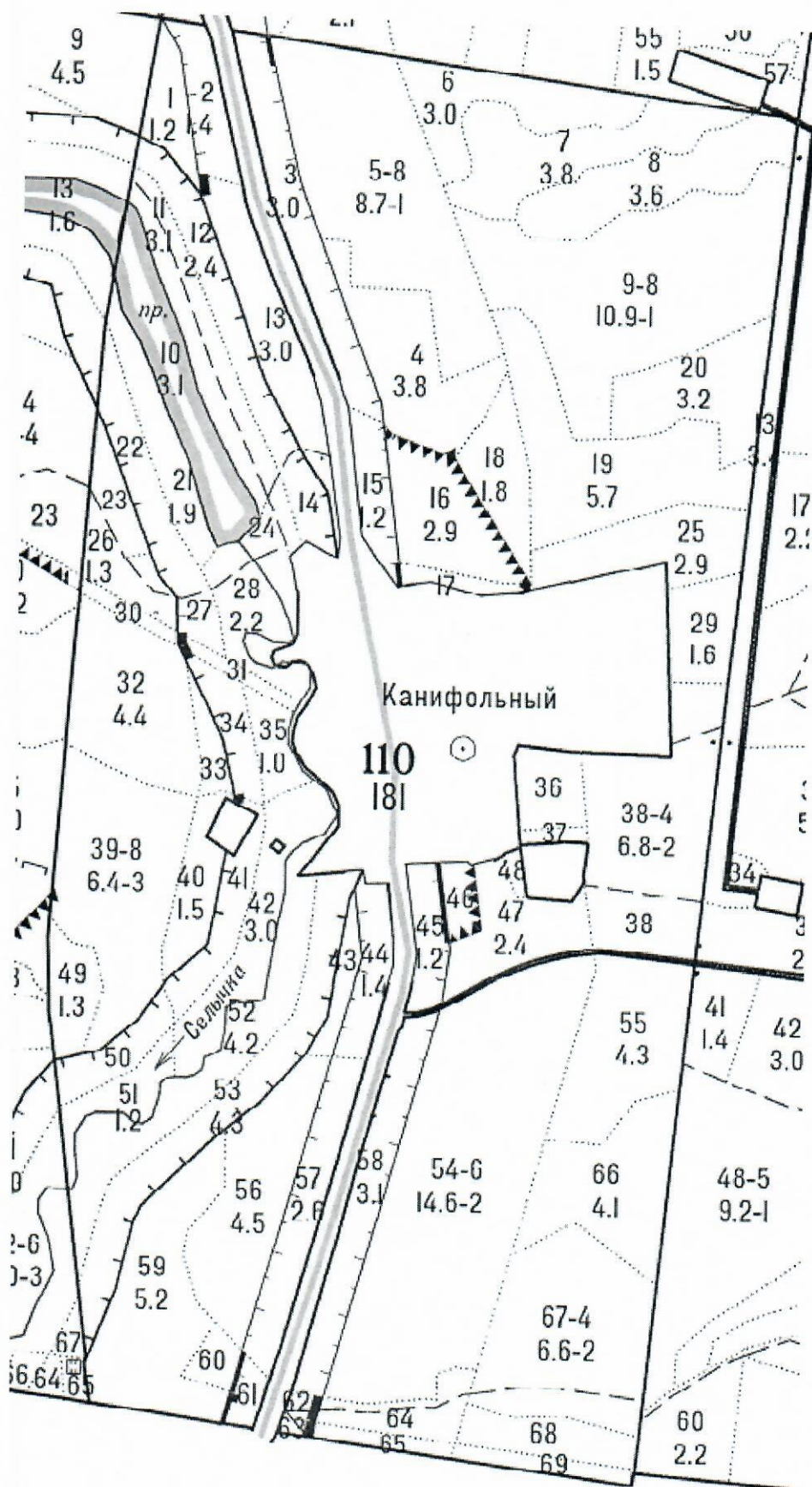


Наименование лесничества: Якшур-Бодьинское

Наименование участкового лесничества: Сельчинское

Квартал (выдел): 110

Масштаб: 1:10000

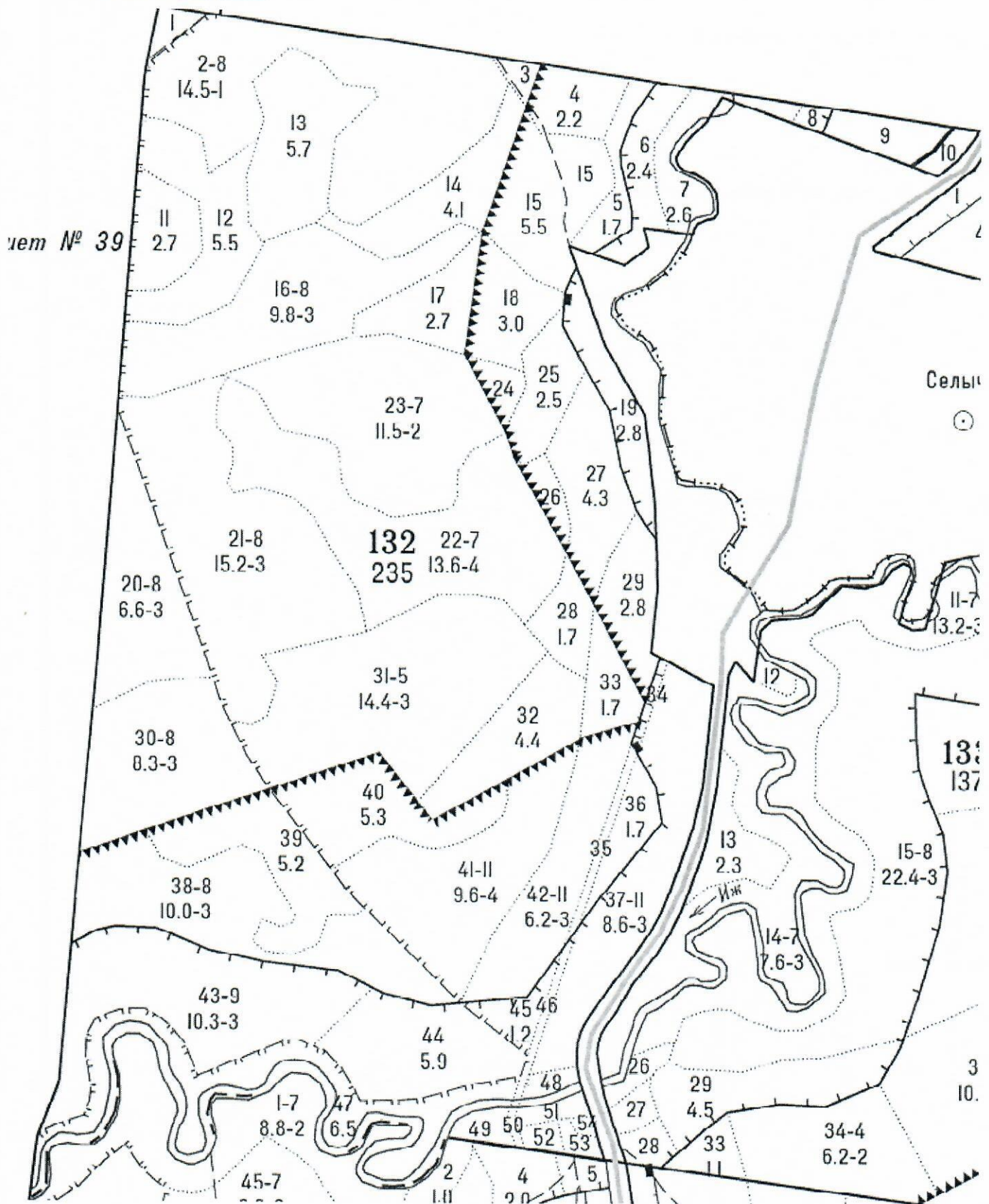


Наименование лесничества: Якшур-Бодьинское

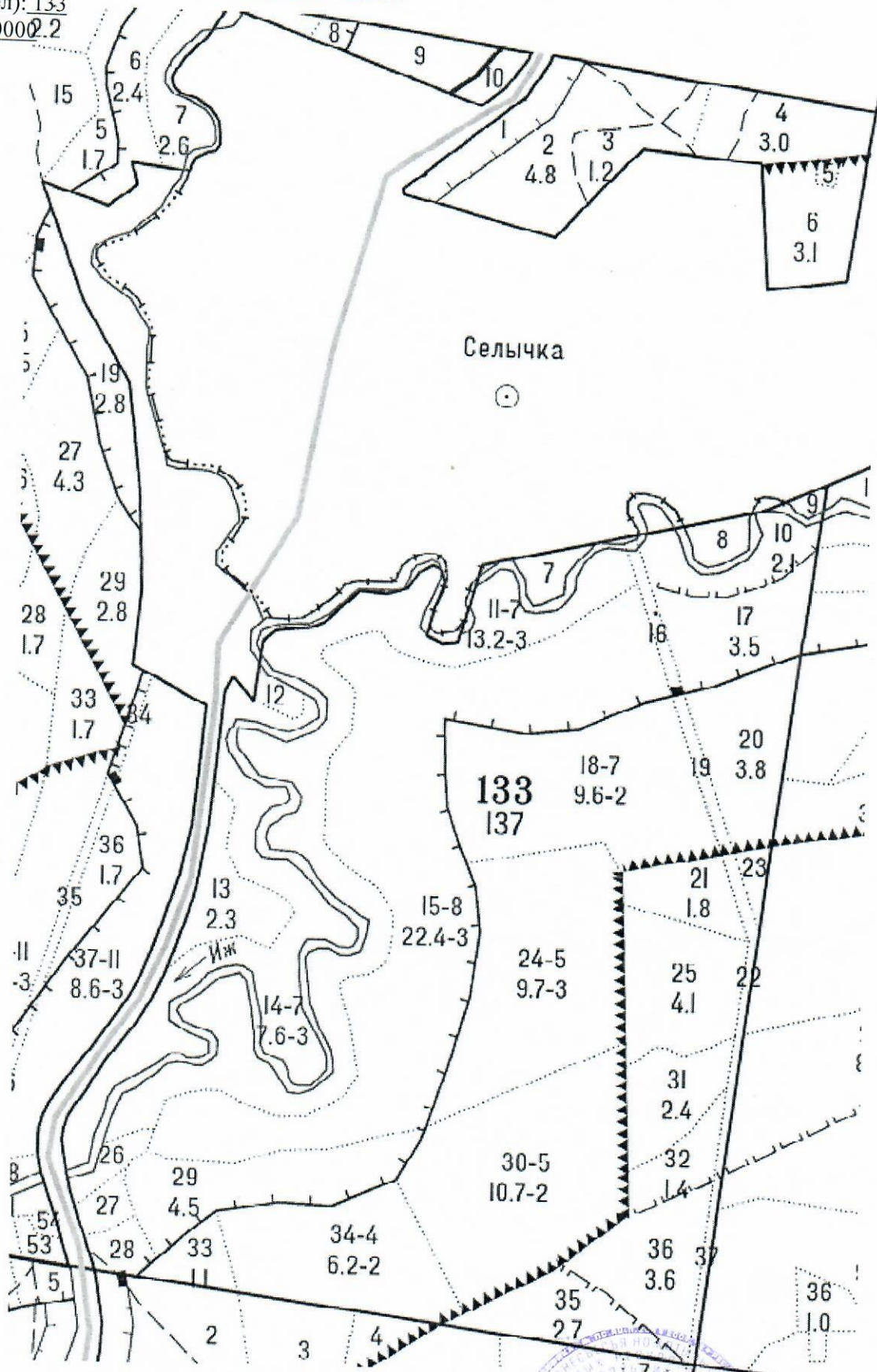
Наименование участкового лесничества: Сельчинское

Квартал (выдел): 132

Масштаб: 1:10000



Наименование лесничества: Якшур-Бодьинское
Наименование участкового лесничества: Сельчинское
Квартал (выдел): 133
Масштаб: 1:10000



Заверено:

Заместитель министра

Ю.А. Долматов

Дата 04.10.2022

Подпись _____



ВЫПИСКА ИЗ ГОСУДАРСТВЕННОГО ЛЕСНОГО РЕЕСТРА № 481

Вид предоставляемой информации: выкопировка квартала с лесоучастительного планшета 2018 г.

Наименование субъекта РФ: Удмуртская Республика

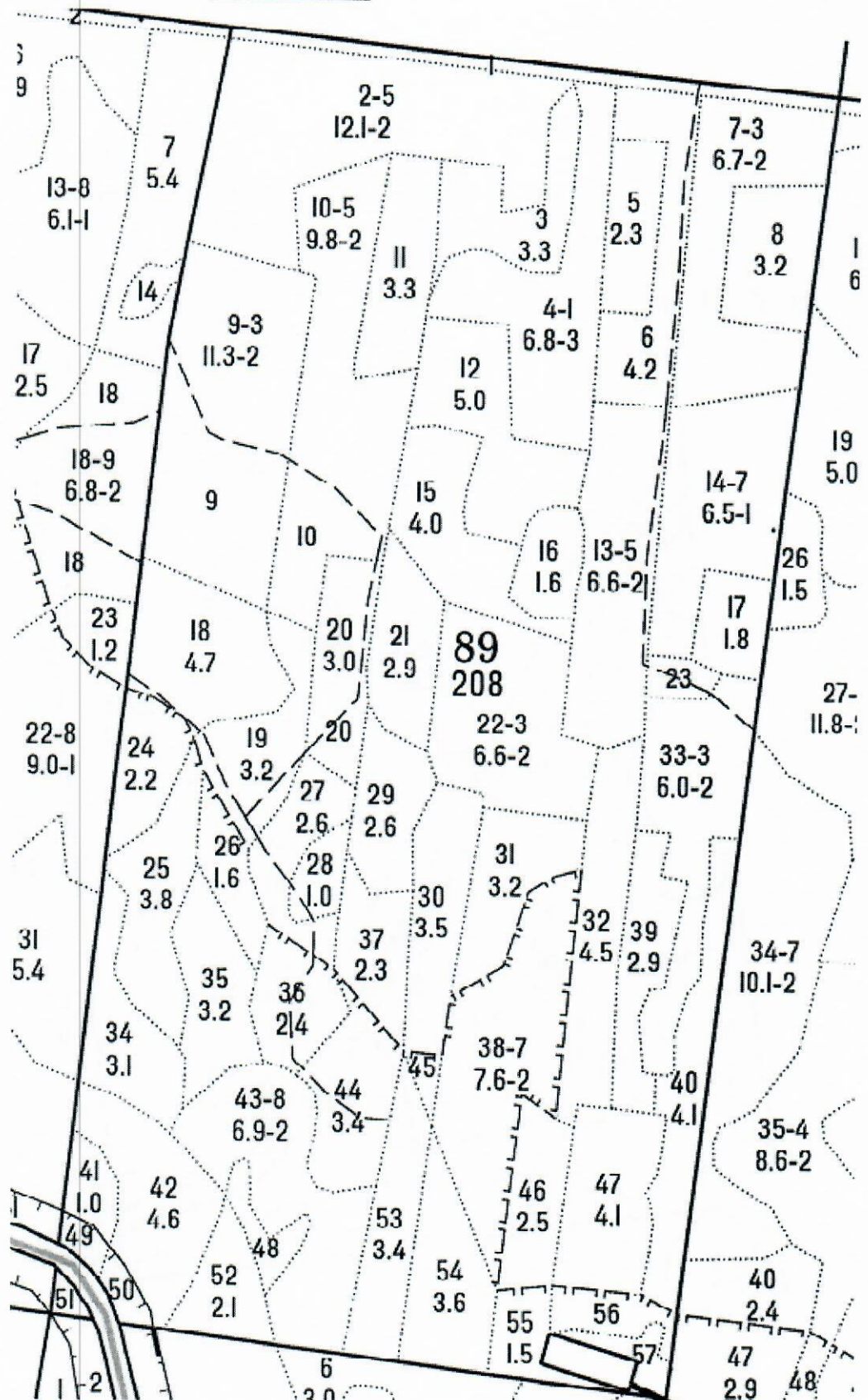
Наименование категории земель, на которой расположено лесничество: Земли лесного фонда

Наименование лесничества: Якшур-Бодьинское

Наименование участкового лесничества: Сельчинское

Квартал (выдел): 89

Масштаб: 1:10 000



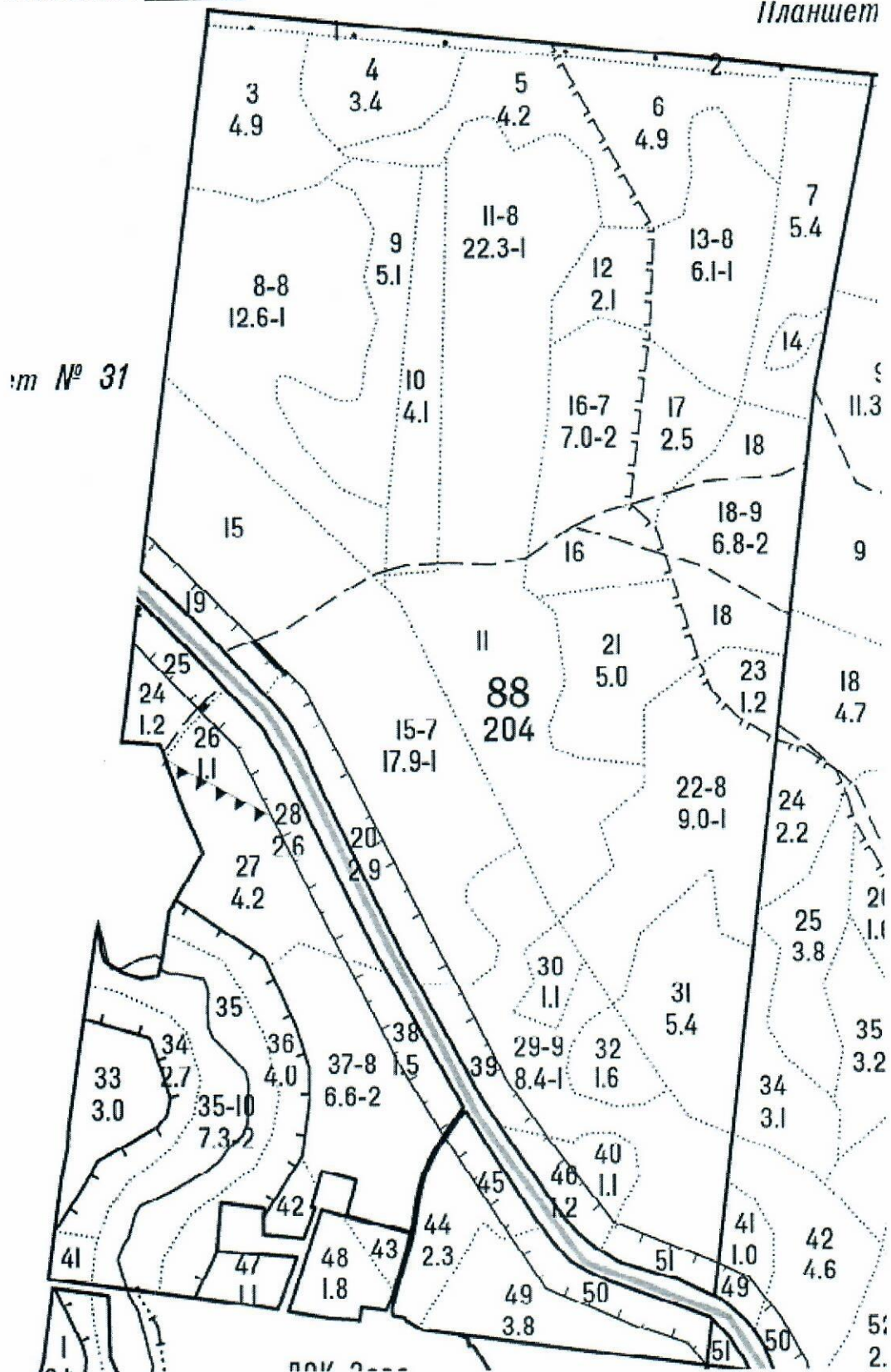
Наименование лесничества: Якшур-Бодьинское

Наименование участкового лесничества: Сельгинское

Квартал (выдел): 88

Масштаб: 1:10000

Планшет

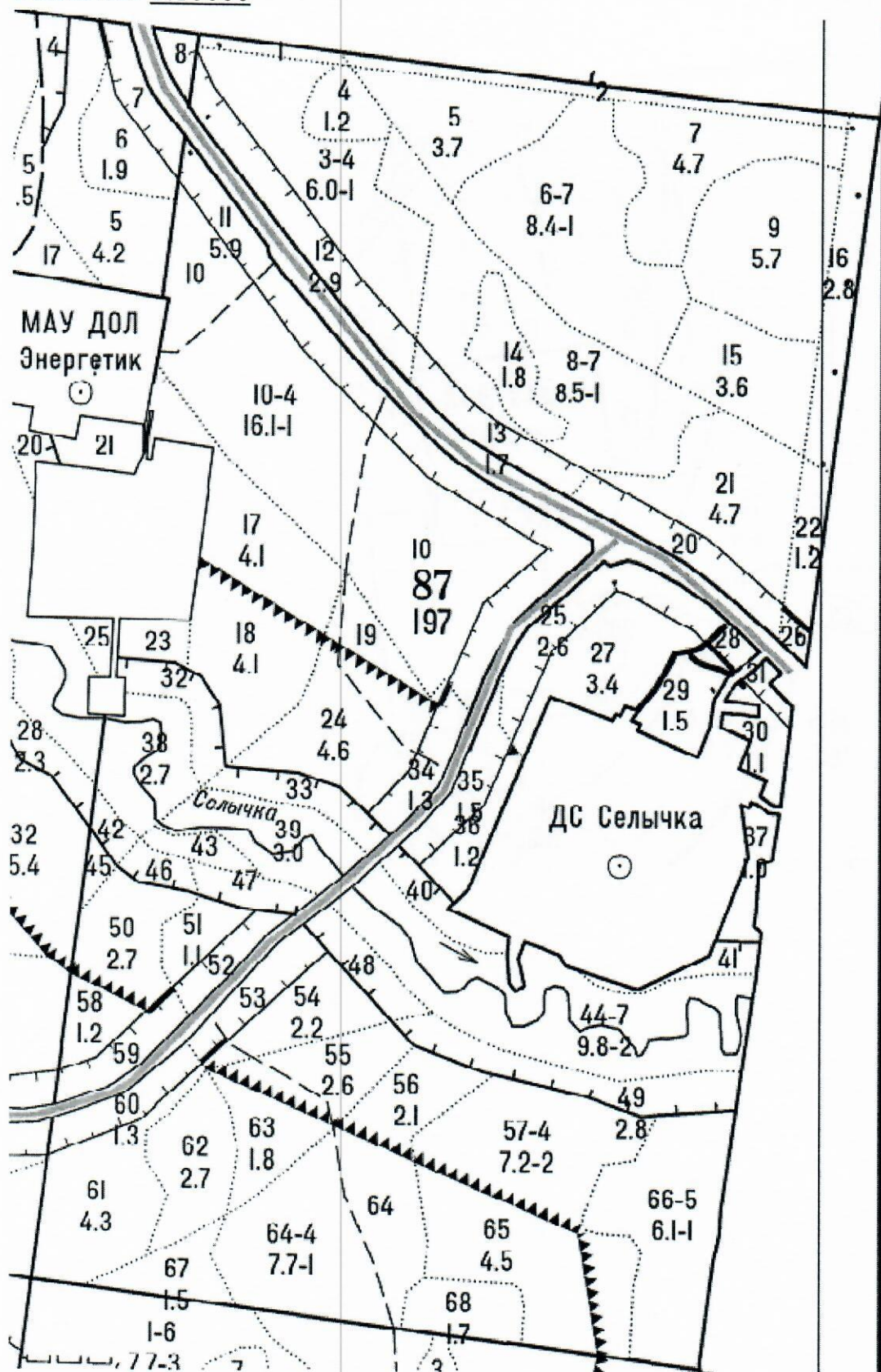


Наименование лесничества: Якшур-Бодьинское

Наименование участкового лесничества: Сельчинское

Квартал (выдел): 87

Масштаб: 1:10000

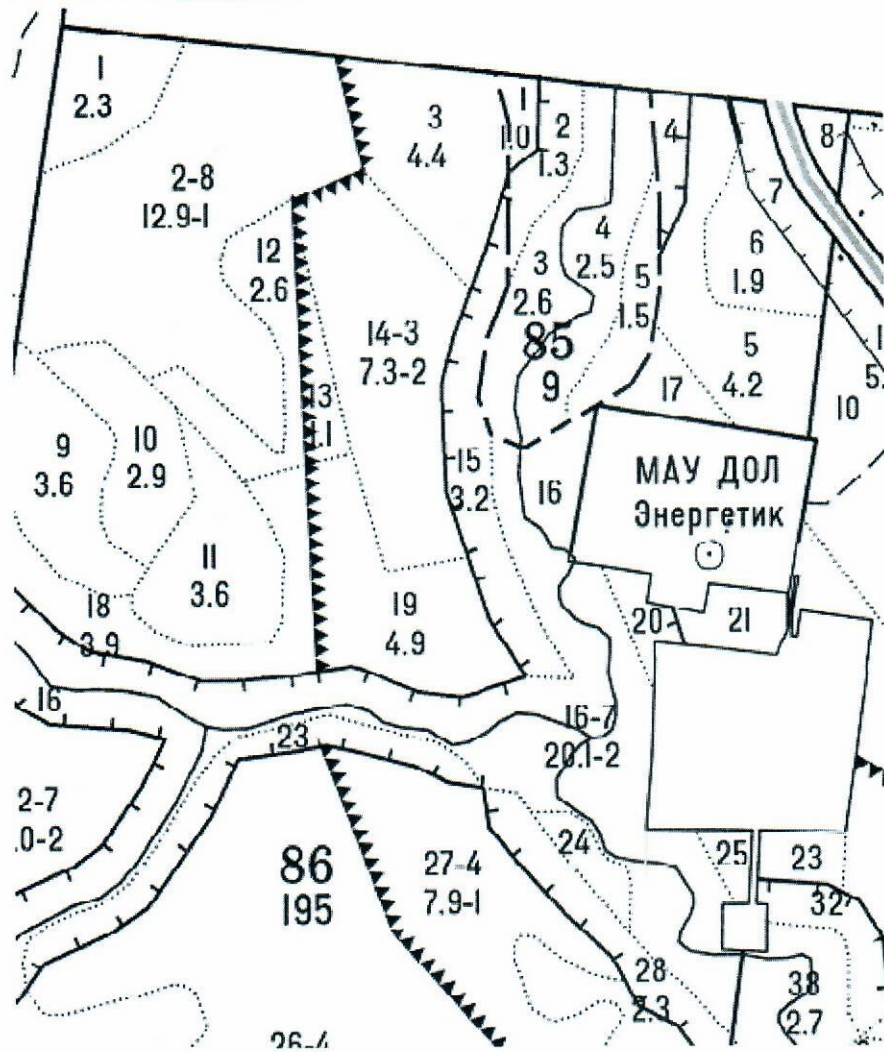


Наименование лесничества: Якшур-Бодьинское

Наименование участкового лесничества: Сельчинское

Квартал (выдел): 85

Масштаб: 1:10000

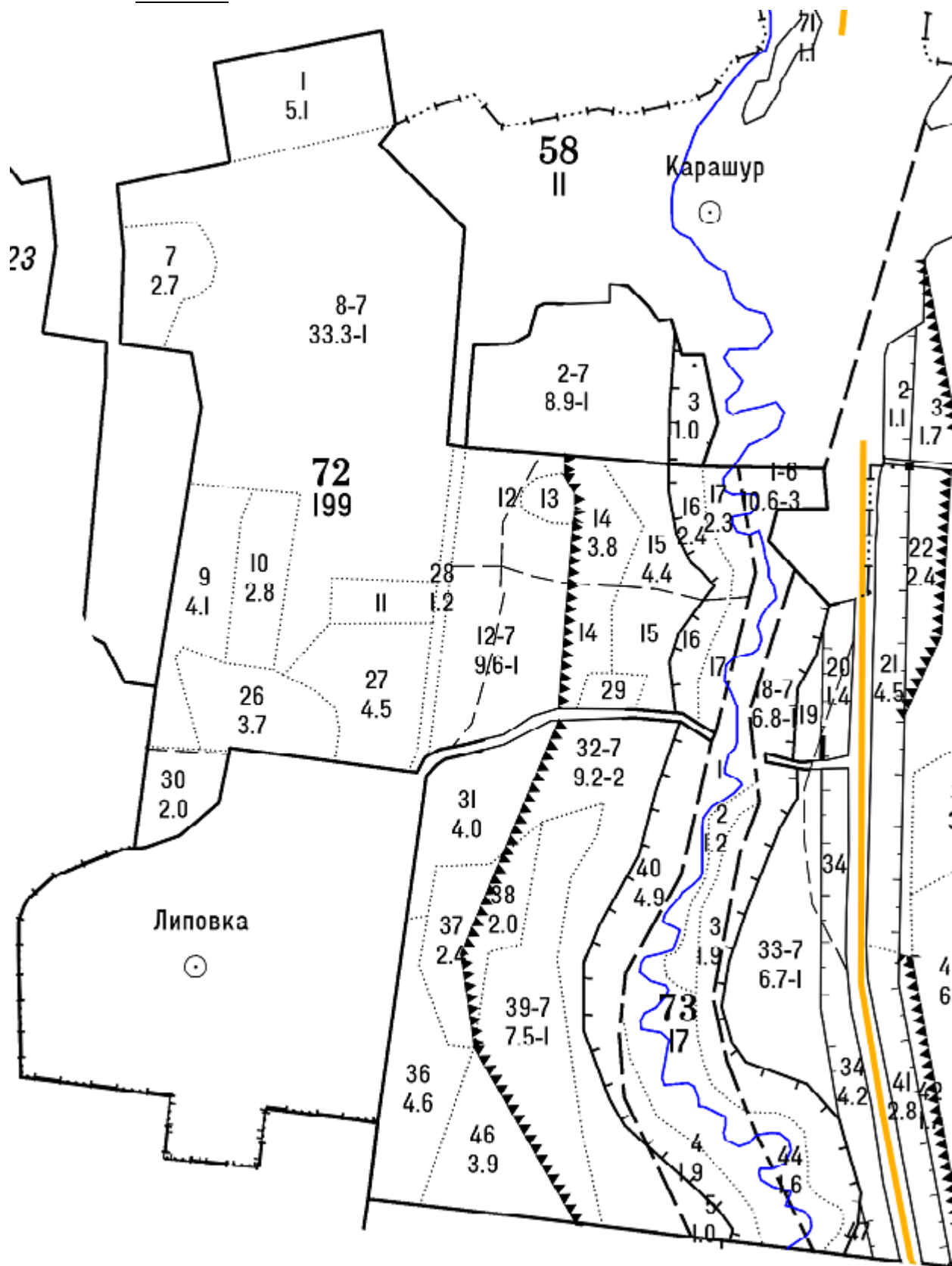


Наименование лесничества: Якшур-Бодьинское

Наименование участкового лесничества: Селычинское

Квартал (выдел): 72

Масштаб: 1:10000

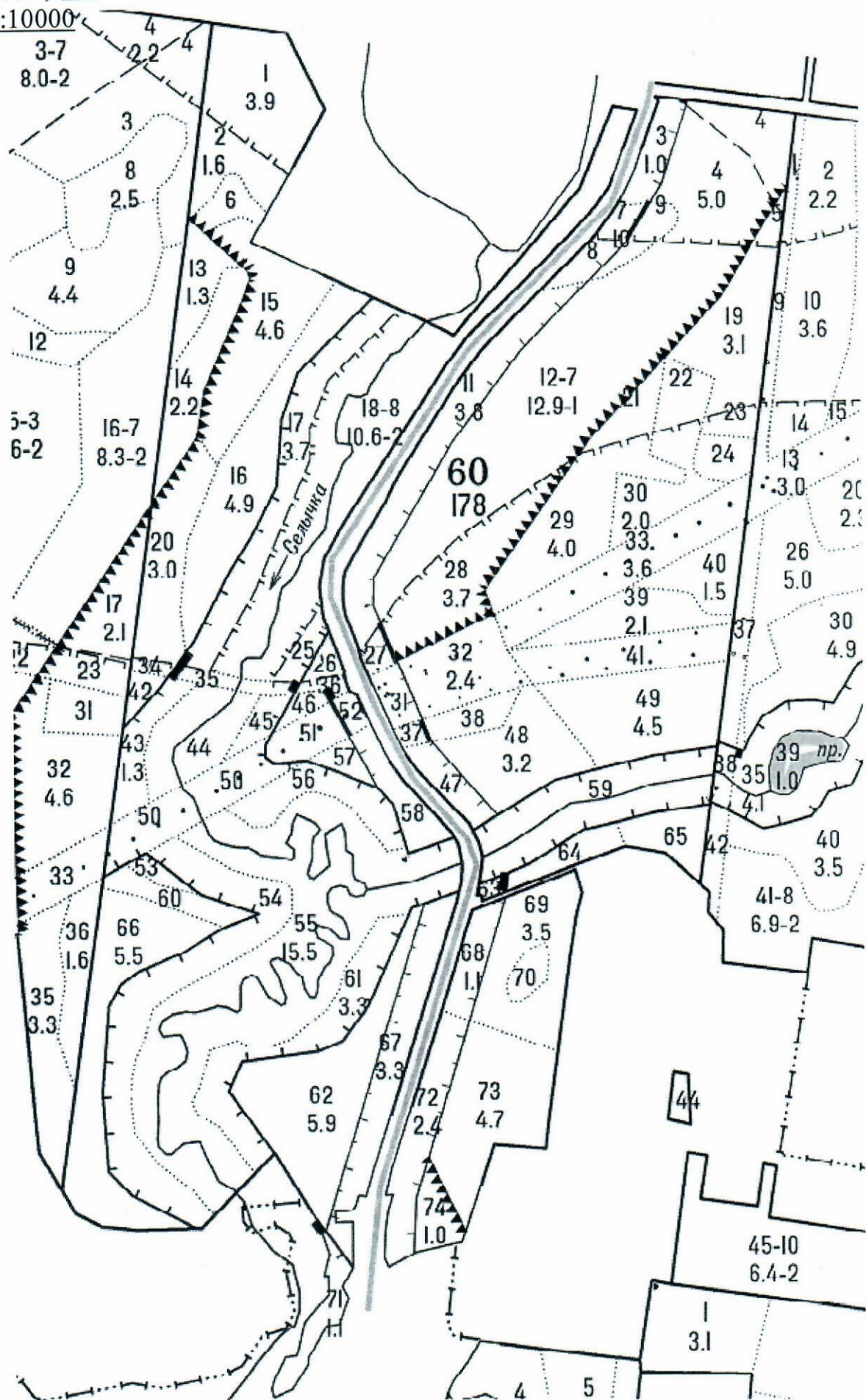


Наименование лесничества: Якшур-Бодьинское

Наименование участкового лесничества: Сельчинское

Квартал (выдел): 60

Масштаб: 1:10000

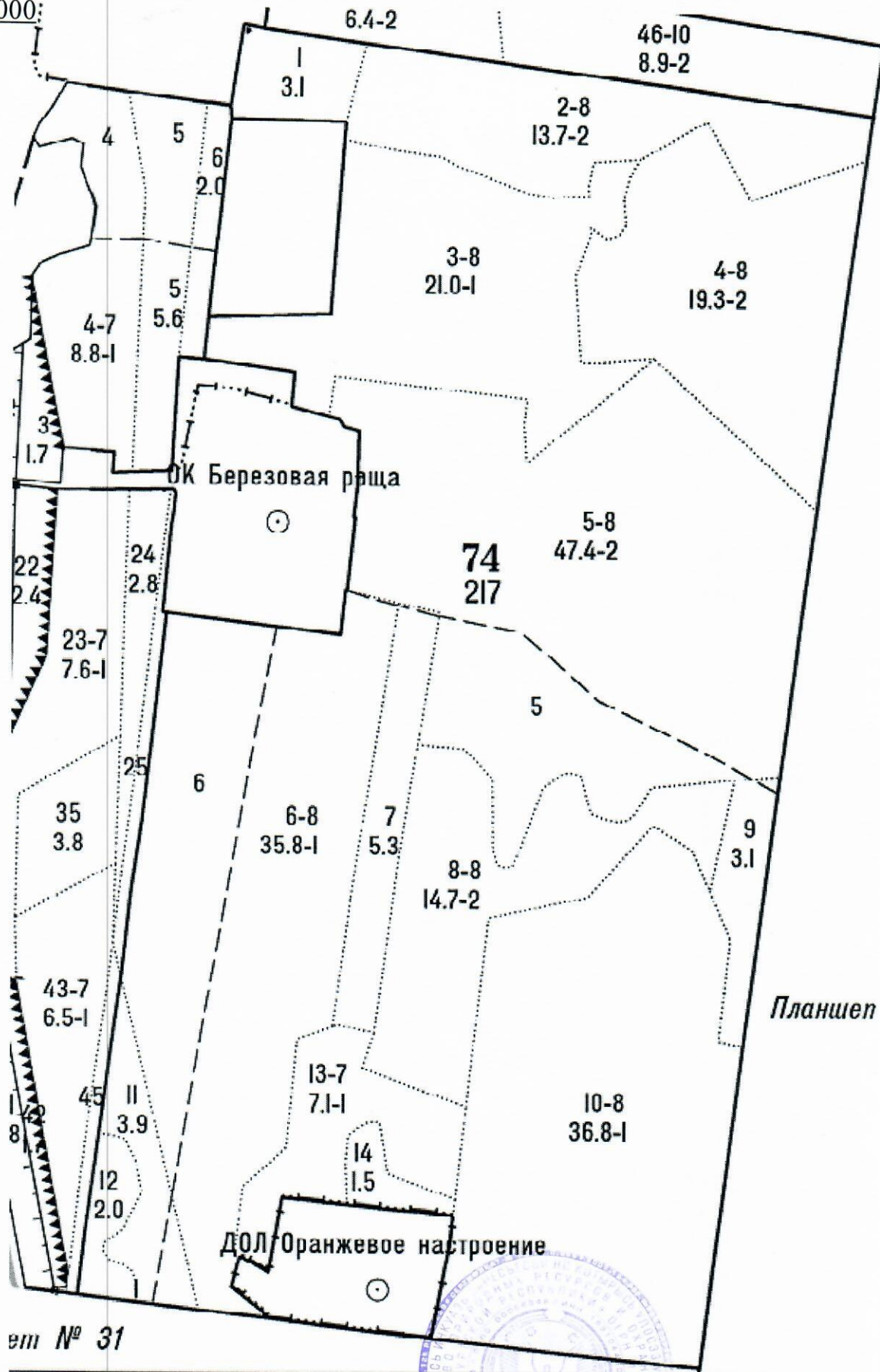


Наименование лесничества: Якшур-Бодьинское

Наименование участкового лесничества: Сельчинское

Квартал (выдел): 74

Масштаб: 1:10000



Заверено:

лш № 31

Заместитель министра

Ю.А. Долматов

Дата 28.10.2022

Подпись _____

ВЫПИСКА ИЗ ГОСУДАРСТВЕННОГО ЛЕСНОГО РЕЕСТРА № 614

Вид предоставляемой информации: выписка из таксационного описания (лесоустройство 1996г.)

Наименование субъекта РФ: Удмуртская Республика

Наименование категории земель, на которой расположено лесничество: Земли лесного фонда

Наименование лесничества: Алнашское, квартал (выдел)- 14 (47, 48), 38 (8, 9).

Участковое лесничество	Целевое назначение лесов, категория защитных лесов	Номер квартала	Номер выдела	Площадь, га	Состав лесных насаждений	Возраст, лет	Высота, м	Диаметр, см	Класс возраста	Группа-возраста	Бонитет	Полнота	запас древесины на 1 га, дес.м ³	Хозяйственные мероприятия
1	2	3	4	5	6	7	8	9	10	11	12	13	14	15
Алнашское	Защитные леса, защитные полосы лесов, расположенные вдоль железнодорожных путей и автомобильных дорог	14	47	1,1	Несомк.лесн.культуры 10Е	1					2	60		
Алнашское	Защитные леса, защитные полосы лесов, расположенные вдоль железнодорожных путей и автомобильных дорог	14	48	0,6	10С+Е	40	14	16	2	1	2	0,7	15	
ОЗУ: Участки лесов (шир. 1 км) вокруг сельских населённых пунктов и садовых товариществ														
Алнашское	Защитные леса, защитные полосы лесов, расположенные вдоль железнодорожных путей и автомобильных дорог	38	8	1,4	Несомк.лесн.культуры 10Е	1					2	60		
Алнашское	Защитные леса, защитные полосы лесов, расположенные вдоль железнодорожных путей и автомобильных дорог	38	9	2,1	Несомк.лесн.культуры 10Е	1					2			

Заверено:

Министр

Д.Н. Удалов

М.П.

Дата 07.12.2022 Подпись _____



ВЫПИСКА ИЗ ГОСУДАРСТВЕННОГО ЛЕСНОГО РЕЕСТРА № 614

Вид предоставляемой информации: выписка из таксационного описания (лесоустройство 2018 г.)

Наименование субъекта РФ: Удмуртская Республика

Наименование категории земель, на которой расположено лесничество: Земли лесного фонда

Наименование лесничества: Якшур-Бодьинское

Участковое лесничество	Целевое назначение лесов, категория защитных лесов	Номер квартала	Номер выдела	Площадь, га	Состав лесных насаждений	Возраст, лет	Высота, м	Диаметр, см	Класс возраста	Группа возраста	Бонитет	Полнота	запас древесины на 1 га, дес.м ³	Хозяйственные мероприятия
1	2	3	4	5	6	7	8	9	10	11	12	13	14	15
Сельчинское	Защитные леса: противоэрозионные леса	58	2	8,9	6Б3ОС1ЛП	70	26	26	7	3	1	0,8	27	
					ОЗУ: участки леса вокруг населенных пунктов, садовых товариществ									
Сельчинское	Защитные леса: леса, расположенные в водоохранных зонах	58	3	1,0	6Б3ОС1ЛП	70	26	26	7	3	1	0,8	27	
					ОЗУ: участки леса вокруг населенных пунктов, садовых товариществ									
Сельчинское	Защитные леса: леса, расположенные в защитных полосах лесов	60	11	3,8	8Б2ОС+ЛП	70	27	30	7	3	1	0,8	30	
Сельчинское	Защитные леса: леса, расположенные в водоохранных зонах	60	18	10,6	5Б2ОС2ЕПП+ОЛС	80	25	28	8	4	2	0,7	24	
					ОЗУ: берегозащитные участки лесов									
Сельчинское	Защитные леса: леса, расположенные в водоохранных зонах	60	25	0,6	8Б2ОС+Е	50	20	22	5	2	2	0,7	17	
Сельчинское	Защитные леса: леса, расположенные в защитных полосах лесов	60	26	0,3	6Б4ОС	10	5	4	1	1	2	0,4	1	
Сельчинское	Защитные леса: леса, расположенные в защитных полосах лесов	60	27	0,4	8Б2ОС+ЛП	70	27	30	7	3	1	0,8	30	
					ОЗУ: участки леса вокруг санаториев, детских лагерей, оздоровительных учреждений									
Сельчинское	Защитные леса: леса, расположенные в защитных полосах лесов	60	31	0,6	Линия электропередач	Земли линейного протяжения: ширина 120,0 м, протяженность 0,1 км ОЗУ: участки леса вокруг санаториев, детских лагерей, оздоровительных учреждений								
Сельчинское	Защитные леса: леса, расположенные в защитных полосах лесов	60	36	0,2	Дорога с искусственным покрытием	Земли линейного протяжения: ширина 20,0 м, протяженность 0,1 км ОЗУ: участки леса вокруг населенных пунктов, садовых товариществ								

Сельчинское	Защитные леса: леса, расположенные в защитных полосах лесов	60	37	0,2	6Б4ОС+ИВД	25	12	12	3	2	2	0,6	7
					ОЗУ: участки леса вокруг санаториев, детских лагерей, оздоровительных учреждений								
Сельчинское	Защитные леса: леса, расположенные в защитных полосах лесов	60	47	0,9	7Б3ОС+Е	80	25	26	8	4	2	0,7	23
					ОЗУ: участки леса вокруг санаториев, детских лагерей, оздоровительных учреждений								
Сельчинское	Защитные леса: леса, расположенные в защитных полосах лесов	60	52	0,3	Линия электропередач	Земли линейного протяжения: ширина 60,0 м, протяженность 0,1 км ОЗУ: участки леса вокруг населенных пунктов, садовых товариществ							
Сельчинское	Защитные леса: леса, расположенные в водоохранных зонах	60	55	15,5	Болото								
					ОЗУ: берегозащитные участки лесов								
Сельчинское	Защитные леса: леса, расположенные в защитных полосах лесов	60	58	1,3	8Б2ОС	75	25	26	8	4	2	0,8	26
					ОЗУ: участки леса вокруг населенных пунктов, садовых товариществ								
Сельчинское	Защитные леса: леса, расположенные в водоохранных зонах	60	59	4,5	7Б3ОС+Е	70	24	26	7	3	2	0,7	22
					ОЗУ: берегозащитные участки лесов								
Сельчинское	Защитные леса: леса, расположенные в защитных полосах лесов	60	63	0,2	7Б3ОС+Е	70	23	24	7	3	2	0,7	21
					ОЗУ: участки леса вокруг санаториев, детских лагерей, оздоровительных учреждений								
Сельчинское	Защитные леса: леса, расположенные в защитных полосах лесов	60	67	3,3	7Б3ОС	75	24	26	8	4	2	0,7	22
					ОЗУ: участки леса вокруг населенных пунктов, садовых товариществ								
Сельчинское	Защитные леса: леса, расположенные в защитных полосах лесов	60	68	1,1	8Б2ОС	75	26	28	8	4	1	0,7	24
					ОЗУ: участки леса вокруг населенных пунктов, садовых товариществ								
Сельчинское	Защитные леса: леса, расположенные в защитных полосах лесов	60	72	2,4	8Б2ОС	75	27	28	8	4	1	0,8	30
					ОЗУ: участки леса вокруг населенных пунктов, садовых товариществ								
Сельчинское	Защитные леса: леса, расположенные в защитных полосах лесов	72	2	1,1	7Б2ОС1Е	70	26	26	7	3	1	0,7	24
					ОЗУ: участки леса вокруг населенных пунктов, садовых товариществ								
Сельчинское	Защитные леса: запретные полосы лесов вдоль водных объектов	72	3	1,7	7Б2ОС1Е	70	26	26	7	4	1	0,7	24
					ОЗУ: участки леса вокруг населенных пунктов, садовых товариществ								
Сельчинское	Защитные леса: леса, расположенные в водоохранных зонах	72	18	6,8	5Б3ОС2Е+С	70	26	28	7	3	1	0,8	27
					ОЗУ: участки леса вокруг населенных пунктов, садовых товариществ								
Сельчинское	Защитные леса: запретные полосы лесов вдоль водных объектов	72	19	0,8	6Б1ОС2Е1С	70	26	28	7	4	1	0,8	27
					ОЗУ: участки леса вокруг населенных пунктов, садовых товариществ								

Сельчинское	Защитные леса: леса, расположенные в защитных полосах лесов	72	21	4,5	6Б2ОС2Е	70	26	28	7	3	1	0,7	24	
					ОЗУ: участки леса вокруг населенных пунктов, садовых товариществ									
Сельчинское	Защитные леса: запретные полосы лесов вдоль водных объектов	72	22	2,4	6Б2ОС2Е	70	26	28	7	4	1	0,7	24	
					ОЗУ: участки леса вокруг населенных пунктов, садовых товариществ									
Сельчинское	Защитные леса: запретные полосы лесов вдоль водных объектов	72	33	6,7	5Б2ОС2Е1С	70	27	26	7	4	1	0,8	27	
					ОЗУ: участки леса вокруг населенных пунктов, садовых товариществ									
Сельчинское	Защитные леса: леса, расположенные в защитных полосах лесов	72	34	4,2	5Б2ОС2Е1С	70	27	26	7	3	1	0,8	27	
					ОЗУ: участки леса вокруг населенных пунктов, садовых товариществ									
Сельчинское	Защитные леса: леса, расположенные в защитных полосах лесов	72	41	2,8	5Б2ОС3Е	80	23	26	8	4	2	0,7	21	
					ОЗУ: участки леса вокруг населенных пунктов, садовых товариществ									
Сельчинское	Защитные леса: запретные полосы лесов вдоль водных объектов	72	42	1,7	5Б2ОС3Е	80	23	26	8	4	2	0,7	21	
					ОЗУ: участки леса вокруг населенных пунктов, садовых товариществ									
Сельчинское	Защитные леса: леса, расположенные в защитных полосах лесов	86	7	1,2	7Б1ОС2Е	70	24	26	7	3	2	0,8	25	
					ОЗУ: участки леса вокруг санаториев, детских лагерей, оздоровительных учреждений									
Сельчинское	Защитные леса: леса, расположенные в защитных полосах лесов	86	8	0,5	4ЕЗС2Б1ОС	80	24	28	4	2	1	0,5	27	
					ОЗУ: участки леса вокруг санаториев, детских лагерей, оздоровительных учреждений									
Сельчинское	Эксплуатационные леса	87	10	16,1	4Е2С2Б2ОС	75	24	26	4	3	1	0,5	27	
					Подрост: 10Е, возраст 20 лет, высота 5,0 м, 1,5 тыс. шт./га ОЗУ: участки леса вокруг санаториев, детских лагерей, оздоровительных учреждений									
Сельчинское	Защитные леса: леса, расположенные в защитных полосах лесов	87	11	5,9	4Е2С2Б2ОС	75	24	26	4	2	1	0,5	27	
					Подрост: 10Е, возраст 20 лет, высота 5,0 м, 1,5 тыс. шт./га ОЗУ: участки леса вокруг санаториев, детских лагерей, оздоровительных учреждений									
Сельчинское	Защитные леса: леса, расположенные в защитных полосах лесов	87	12	2,9	3С2Е2Б1ЛП2ОС+ Е	75	25	28	4	2	1	0,7	33	
					ОЗУ: участки леса вокруг санаториев, детских лагерей, оздоровительных учреждений									
Сельчинское	Защитные леса: леса, расположенные в защитных полосах лесов	87	13	1,7	7ОС2Б1С+ЛП	70	25	32	7	4	1	0,7	28	
					ОЗУ: участки леса вокруг санаториев, детских лагерей, оздоровительных учреждений									
Сельчинское	Защитные леса: леса, расположенные в защитных полосах лесов	87	20	2,0	4Б3ОС1ЛП1Е1С	80	27	28	8	4	1	0,7	24	
					ОЗУ: участки леса вокруг санаториев, детских лагерей, оздоровительных учреждений									
Сельчинское	Защитные леса: леса, расположенные в защитных полосах лесов	87	25	2,6	3Б3ОС2С2Е	70	26	28	7	3	1	0,7	23	
					ОЗУ: участки леса вокруг санаториев, детских лагерей, оздоровительных учреждений									

Сельчинское	Защитные леса: леса, расположенные в защитных полосах лесов	87	26	0,3	Линия электропередач	Земли линейного протяжения: ширина 40,0 м, протяженность 0,1 км ОЗУ: участки леса вокруг санаториев, детских лагерей, оздоровительных учреждений							
Сельчинское	Защитные леса: леса, расположенные в защитных полосах лесов	87	28	0,3	Прочие земли	ОЗУ: участки леса вокруг санаториев, детских лагерей, оздоровительных учреждений							
Сельчинское	Эксплуатационные леса	87	30	1,1	ЗБЗОС2Е2С	70	24	26	7	4	2	0,6	17
Сельчинское	Защитные леса: леса, расположенные в защитных полосах лесов	87	31	0,4	ЗБЗОС1Е2С	70	24	26	7	3	2	0,6	17
Сельчинское	Защитные леса: леса, расположенные в защитных полосах лесов	88	19	1,4	6Е1С2ОС1Б	110	25	36	6	4	2	0,5	28
Сельчинское	Защитные леса: леса, расположенные в защитных полосах лесов	88	20	2,9	ЗЕ1С1ПЗОС2Б+Л П+П	90	26	36	5	3	1	0,5	29
Сельчинское	Защитные леса: леса, расположенные в защитных полосах лесов	88	25	1,0	ЗЕ2СЗБ2ОС+ЛП+ П	70	21	22	4	2	2	0,7	34
Сельчинское	Защитные леса: леса, расположенные в защитных полосах лесов	88	28	2,6	6С2Б1ОС1ЛП+Е+ ЛП+П	90	29	26	5	3	1	0,7	37
Сельчинское	Защитные леса: леса, расположенные в защитных полосах лесов	88	38	1,5	4Б2ОС1ЛП2С1Е+ П	75	24	22	8	4	2	0,6	20
Сельчинское	Защитные леса: леса, расположенные в защитных полосах лесов	88	39	1,4	5ОС3ЛПЕ1П	85	28	36	9	4	1	0,6	27
Сельчинское	Защитные леса: леса, расположенные в защитных полосах лесов	88	45	1,0	6ОС2ЛП1Б1Е+С+ П	55	24	24	6	4	1	0,6	22
Сельчинское	Защитные леса: леса, расположенные в защитных полосах лесов	88	46	1,2	5ОС2ЛП1Б1Е1П	60	24	26	6	4	1	0,7	27
Сельчинское	Защитные леса: леса, расположенные в защитных полосах лесов	88	50	2,0	5Е1С3ЛП1Б	110	25	32	6	4	2	0,5	27
Сельчинское	Защитные леса: леса, расположенные в защитных полосах лесов	88	51	1,0	5ОС3ЛП1Е1П	85	28	36	9	4	1	0,6	27


Сельчинское	Защитные леса: леса, расположенные в защитных полосах лесов	89	49	0,5	70С1Б1ЕП	85	26	36	9	4	2	0,7	31	ОЗУ: участки леса вокруг санаториев, детских лагерей, оздоровительных учреждений
Сельчинское	Защитные леса: леса, расположенные в защитных полосах лесов	89	50	0,2	40С2Б2ЛП2Е+П	50	20	22	5	3	2	0,7	19	ОЗУ: участки леса вокруг санаториев, детских лагерей, оздоровительных учреждений
Сельчинское	Защитные леса: леса, расположенные в защитных полосах лесов	89	51	0,3	6ЛП10С2С1Е	65	21	18	7	3	2	0,6	24	ОЗУ: участки леса вокруг санаториев, детских лагерей, оздоровительных учреждений
Сельчинское	Защитные леса: леса, расположенные в водоохранных зонах	110	14	0,8	5С2Е20С1Б	110	29	36	6	4	1	0,6	33	Подрост: 10Е, возраст 30 лет, высота 5,0 м, 3,5 тыс. шт./га ОЗУ: участки леса вокруг населенных пунктов, садовых товариществ
Сельчинское	Защитные леса: леса, расположенные в защитных полосах лесов	110	2	1,4	5Б1ЛП20С1С1Е	70	27	28	7	3	1	0,8	30	Подрост: 10Е, возраст 15 лет, высота 3,0 м, 1,5 тыс. шт./га ОЗУ: участки леса вокруг населенных пунктов, садовых товариществ
Сельчинское	Защитные леса: леса, расположенные в защитных полосах лесов	110	3	3,0	4Е1П1С20С2Б+Л П	100	25	28	5	3	2	0,5	28	Подрост: 10Е, возраст 20 лет, высота 4,0 м, 3,5 тыс. шт./га ОЗУ: участки леса вокруг населенных пунктов, садовых товариществ
Сельчинское	Защитные леса: леса, расположенные в защитных полосах лесов	110	13	3,0	3С2Е1ПЗБ10С+Л П	110	29	32	6	4	1	0,7	37	Подрост: 10Е, возраст 20 лет, высота 4,0 м, 2,5 тыс. шт./га ОЗУ: участки леса вокруг населенных пунктов, садовых товариществ
Сельчинское	Защитные леса: леса, расположенные в защитных полосах лесов	110	15	1,2	4С4Е2Б+ОС, ЛП	110	29	36	6	4	1	0,6	33	Подрост: 10Е, возраст 25 лет, высота 4,0 м, 0,5 тыс. шт./га ОЗУ: участки леса вокруг населенных пунктов, садовых товариществ
Сельчинское	Защитные леса: леса, расположенные в защитных полосах лесов	110	44	1,4	5С4Е1Б+ЛП, ОС	110	29	32	6	4	1	0,6	33	Подрост: 10Е, возраст 25 лет, высота 4,0 м, 2,5 тыс. шт./га ОЗУ: участки леса вокруг населенных пунктов, садовых товариществ
Сельчинское	Защитные леса: леса, расположенные в защитных полосах лесов	110	45	1,2	10С	70	21	20	4	2	2	0,8	30	ОЗУ: участки леса вокруг населенных пунктов, садовых товариществ
Сельчинское	Защитные леса: леса, расположенные в защитных полосах лесов	110	57	2,6	10С+Е	110	26	28	6	4	2	0,6	29	Подрост: 10Е, возраст 30 лет, высота 4,0 м, 3,5 тыс. шт./га ОЗУ: участки леса вокруг населенных пунктов, садовых товариществ
Сельчинское	Защитные леса: леса, расположенные в защитных полосах лесов	110	58	3,1	8С2С	110	26	28	6	4	2	0,8	37	Подрост: 10Е, возраст 10 лет, высота 2,0 м, 0,5 тыс. шт./га ОЗУ: участки леса вокруг населенных пунктов, садовых товариществ
Сельчинское	Защитные леса: леса, расположенные в защитных полосах лесов	110	61	0,5	4С3Е2Б10С+ЛП	100	27	30	5	3	1	0,7	35	Подрост: 10Е, возраст 20 лет, высота 4,0 м, 1,5 тыс. шт./га ОЗУ: участки леса вокруг населенных пунктов, садовых товариществ

Сельчинское	Защитные леса: леса, расположенные в защитных полосах лесов	110	62	0,2	10С	55	18	16	3	2	2	0,7	21	ОЗУ: участки леса вокруг населенных пунктов, садовых товариществ	
Сельчинское	Защитные леса: леса, расположенные в защитных полосах лесов	110	63	0,1	Линия электропередач	Земли линейного протяжения: ширина 20,0 м, протяженность 0,05 км									ОЗУ: участки леса вокруг населенных пунктов, садовых товариществ
Сельчинское	Защитные леса: леса, расположенные в водоохраных зонах	132	37	8,6	ЗБЗЛП2ОС2Е+С+П+ОЛС	110	22	28	11	4	3	0,6	15	ОЗУ: участки леса вокруг населенных пунктов, садовых товариществ	
Сельчинское	Защитные леса: леса, расположенные в водоохраных зонах	132	48	0,4	Пастбище, выгон										ОЗУ: берегозащитные участки лесов
Сельчинское	Защитные леса: леса, расположенные в водоохраных зонах	132	51	0,6	6Б2С2Е	100	26	32	10	4	2	0,6	21	ОЗУ: берегозащитные участки лесов	
Сельчинское	Защитные леса: леса, расположенные в водоохраных зонах	132	53	0,4	4Е2С2Б2ОС+ЛП	25	8	8	2	1	2	0,6	7	ОЗУ: участки леса вокруг населенных пунктов, садовых товариществ	
Сельчинское	Защитные леса: леса, расположенные в водоохраных зонах	132	54	0,2	Пастбище, выгон										ОЗУ: участки леса вокруг населенных пунктов, садовых товариществ
Сельчинское	Защитные леса: запретные полосы лесов вдоль водных объектов	132	9	1,6	8Е1С1Б	95	19	16	5	4	3	0,6	23	ОЗУ: участки леса вокруг населенных пунктов, садовых товариществ	
Сельчинское	Защитные леса: леса, расположенные в защитных полосах лесов	132	10	1,0	7С2Е1П	100	26	28	5	3	2	0,7	34	ОЗУ: участки леса вокруг населенных пунктов, садовых товариществ	
Сельчинское	Защитные леса: леса, расположенные в водоохраных зонах	133	12	0,4	Сенокос										ОЗУ: берегозащитные участки лесов
Сельчинское	Защитные леса: леса, расположенные в водоохраных зонах	133	13	2,3	ЗБ2ЛП2В2ОЛС1Е+ОС+ИВД	70	18	16	7	3	3	0,7	13	ОЗУ: участки леса вокруг населенных пунктов, садовых товариществ	
Сельчинское	Защитные леса: леса, расположенные в водоохраных зонах	133	14	7,6	ЗБ2ЛП2В2ОЛС1Е+ОС+ИВД	70	18	16	7	3	3	0,7	13	ОЗУ: берегозащитные участки лесов	
Сельчинское	Защитные леса: леса, расположенные в водоохраных зонах	133	26	0,6	сенокос										ОЗУ: берегозащитные участки лесов
Сельчинское	Защитные леса: леса, расположенные в водоохраных зонах	133	27	0,6	Поляна для отдыха										ОЗУ: участки леса вокруг населенных пунктов, садовых товариществ

Сельчинское	Защитные леса: леса, расположенные в водоохранных зонах	133	28	0,7	6С2Е2Б	85	24	26	5	3	2	0,7	31
					Подрост: 10Е, возраст 20 лет, высота 4,0 м, 3,5 тыс. шт./га ОЗУ: участки леса вокруг населенных пунктов, садовых товариществ								
Сельчинское	Защитные леса: леса, расположенные в защитных полосах лесов	133	1	1,8	10С	95	25	24	5	3	2	0,6	28
					Подрост: 10Е, возраст 10 лет, высота 2,0 м, 1,0 тыс. шт./га ОЗУ: участки леса вокруг населенных пунктов, садовых товариществ								
Сельчинское	Защитные леса: леса, расположенные в водоохранных зонах	148	5	0,6	8С2Б	100	28	32	5	3	1	0,7	37
					Подрост: 10Е, возраст 25 лет, высота 2,5 м, 1,0 тыс. шт./га ОЗУ: участки леса вокруг населенных пунктов, садовых товариществ								

Заверено:
 Министр
Д.Н. Удалов

Дата 07.12.2022 Подпись _____



ВЫПИСКА ИЗ ГОСУДАРСТВЕННОГО ЛЕСНОГО РЕЕСТРА № 745

Вид предоставляемой информации: выписка из таксационного описания (лесоустройство 2018 года)

Наименование субъекта РФ: Удмуртская Республика

Наименование категории земель, на которой расположено лесничество: Земли лесного фонда

Наименование лесничества: Якшур-Бодьинское

Участковое лесничество	Целевое назначение лесов, категория защитных лесов	Номер квартала	Номер выдела	Площадь, га	Состав лесных насаждений	Возраст, лет	Высота, м	Диаметр, см	Класс возраста	Группа возраста	Бонитет	Полнота	запас древесины на 1 га, дес.м ³	Хозяйственные мероприятия
1	2	3	4	5	6	7	8	9	10	11	12	13	14	15
Сельчинское	Защитные леса: леса, расположенные в защитных полосах лесов	72	20	1,4	6Б1ОС2Е1С	70	26	28	7	3	1	0,8	27	
					ОЗУ: участки леса вокруг населенных пунктов, садовых товариществ									