

**Документация по планировке территории
«Автомобильная дорога общего пользования федерального значения
М-7 «Волга» Москва – Владимир – Нижний Новгород – Казань – Уфа,
подъезд к городам Ижевск и Пермь, км 201+000 – км 212+000»**

**ПРОЕКТ ПЛАНИРОВКИ ТЕРРИТОРИИ.
МАТЕРИАЛЫ ПО ОБОСНОВАНИЮ**

Технический директор

Руководитель проектов



М.С. Кочетова

Е.Р. Зюбан

**Санкт-Петербург
2023 г.**



Администрация муниципального образования «Якшур-Бодьинский район»
«Якшур-Бодья ёрос» муниципал кылдытэтлэн Администрациез

Пушиной ул, д. 69, Якшур-Бодья, Удмуртская Республика, 427100
тел./факс (34162) 4-14-54, e-mail: adm182403@udmnet.ru

16 10.2020 № *6137/03-18*
на № _____ от _____

ООО «Ладья-Проект»
Главному инженеру
Тарасову И.С.

Уважаемый Иван Сергеевич!

Администрация муниципального образования «Якшур-Бодьинский район» сообщает, что на участке проведения проектных и изыскательских работ по объекту: «Капитальный ремонт автомобильной дороги М-7 «Волга» Москва-Владимир-Нижний Новгород-Казань-Уфа, подъезд к городам Ижевск и Пермь на участке км 201+000-км 207+000, Удмуртская Республика» поверхностные и подземные источники водоснабжения и их санитарно-защитные зоны отсутствуют.

Глава муниципального образования
«Якшур-Бодьинский район»

А.В. Леконцев

Максимова Наталья Александровна
8(34162)4-15-02



Администрация муниципального образования «Якшур-Бодьинский район»
«Якшур-Бодья ёрос» муниципал кылдытэтлэн Администрациез

Пушиной ул, д. 69, Якшур-Бодья, Удмуртская Республика, 427100
тел./факс (34162) 4-14-54, e-mail: adm182403@udmnet.ru

№ 7266/03-16 от 16.12.2020
На № 430 от 18.11.2020

ООО «Ладья-Проект»
Главному инженеру
Тарасову И.С.

Уважаемый Иван Сергеевич!

Администрация муниципального образования «Якшур-Бодьинский район» в целях разработки проектной документации на объект: «Капитальный ремонт автомобильной дороги М-7 «Волга» Москва-Владимир-Нижний Новгород-Казань-Уфа, подъезд к городам Ижевск и Пермь на участке км 207+000-км 212+000, Удмуртская Республика» сообщает об отсутствии поверхностных и подземных источников водоснабжения, водозаборам и их зон санитарно-защитной охраны.

Глава муниципального образования
«Якшур-Бодьинский район»

А.В. Леконцев

Максимова Наталья Александровна
8(34162)4-15-02



Администрация муниципального образования «Якшур-Бодьинский район»
«Якшур-Бодья ёрос» муниципал кылдытэтлэн Администрациез

Пушиной ул, д. 69, Якшур-Бодья, Удмуртская Республика, 427100
тел./факс (34162) 4-14-54, e-mail: adm182403@udmnet.ru

16.10.2020 № 6139/03-А
на № _____ от _____

ООО «Ладья-Проект»
Главному инженеру
Тарасову И.С.

Уважаемый Иван Сергеевич!

Администрация муниципального образования «Якшур-Бодьинский район» сообщает, что на участке проведения проектных и изыскательских работ по объекту: «Капитальный ремонт автомобильной дороги М-7 «Волга» Москва-Владимир-Нижний Новгород-Казань-Уфа, подъезд к городам Ижевск и Пермь на участке км 201+000-км 207+000, Удмуртская Республика»

леса, имеющие защитный статус, не входящих в государственный лесной фонд, отсутствуют;

кладбища и их санитарно-защитные зоны отсутствуют;

приаэродромные территории отсутствуют.

Глава муниципального образования
«Якшур-Бодьинский район»

А.В. Леконцев

Максимова Наталья Александровна
8(34162)4-15-02



Администрация муниципального образования «Якшур-Бодьинский район»
«Якшур-Бодья ёрос» муниципал кылдытэтлэн Администрацез

Пушиной ул, д. 69, Якшур-Бодья, Удмуртская Республика, 427100
тел./факс (34162) 4-14-54, e-mail: adm182403@udmnet.ru

11 12.2020 № 7228/03-18
на № от

Главному инженеру проекта
ООО «Ладья -Проект»
Чувашская Республика, г.
Чебоксары, ул. Ярославская,
д.17, пом.9
И.С. Тарасову

Уважаемый Иван Сергеевич!

В ответ на Ваше письмо предоставляем сведения об отсутствии на территории проектируемого объекта «Капитальный ремонт автомобильной дороги М-7 «Волга» Москва – Владимир - Нижний Новгород-Казань – Уфа, подъезд к городам Ижевск и Пермь на участке км 207+000-км 212+00, Удмуртская Республика»:

1. Леса имеющие защитный статус, не входящие в государственный лесной фонд (в том числе леса расположенные на землях лесного фонда и землях иных категорий, включая особо защитные участки лесов, городские леса, лесопарковые зоны, зеленые зоны, лесопарковые зеленые пояса) – отсутствуют;
2. Кладбища и их санитарно-защитные зоны – отсутствуют;
3. Приаэродромные территории – отсутствуют.

Глава муниципального образования
«Якшур-Бодьинский район»

А. В. Леконцев

Анисимова Ксения Алексеевна
8(34162) 4-15-02



МЧС РОССИИ

ГЛАВНОЕ УПРАВЛЕНИЕ
МИНИСТЕРСТВА РОССИЙСКОЙ ФЕДЕРАЦИИ
ПО ДЕЛАМ ГРАЖДАНСКОЙ ОБОРОНЫ,
ЧРЕЗВЫЧАЙНЫМ СИТУАЦИЯМ И ЛИКВИДАЦИИ
ПОСЛЕДСТВИЙ СТИХИЙНЫХ БЕДСТВИЙ
ПО УДМУРТСКОЙ РЕСПУБЛИКЕ
(Главное управление МЧС России
по Удмуртской Республике)

ул. Коммунаров, 325, г. Ижевск
426008, Удмуртская Республика,
тел. 60-66-03, факс 72-72-08 (код-3412)
E-mail: gu-mchsru@mail.ru

27.10.2020 № УВ-176-605

На № 317 от 23.09.2020

О предоставлении сведений

В соответствии с Вашим запросом сообщаем, что ближайшим подразделением пожарной охраны для автомобильной дороги М-7 «Волга» Москва-Владимир-Нижний Новгород-Казань-Уфа, подъезд к городам Ижевск и Пермь на участке км 201+000 - км 207+000, Удмуртская Республика, является отдельный пост пожарно-спасательной части №43 ГУ УР «ГПС УР», размещенный по адресу: Удмуртская Республика, Якшур-Бодьинский район, с.Солнечный, ул.Спортивная, ба, в 6 км от объекта, расчётное время прибытия 3 мин. На вооружении стоит 1 пожарный автомобиль и 2 человека личного состава.

Кроме того, в 15 км от рассматриваемого объекта расположена пожарно-спасательная часть №43 ГУ УР «ГПС УР», по адресу: Удмуртская Республика, Якшур-Бодьинский район, с.Якшур-Бодья, ул.Ленина, 53, расчётное время прибытия 13 мин. На вооружении стоит 4 пожарных автомобиля и 5 человек личного состава.

Ближайший водоисточник расположен на расстоянии 50-200 метров от объекта – река Сельчка.

Заместитель начальника управления – начальник отдела
организации надзорных и профилактических
мероприятий управления надзорной деятельности
и профилактической работы

С.В. Карабаев



МЧС РОССИИ

**ГЛАВНОЕ УПРАВЛЕНИЕ
МИНИСТЕРСТВА РОССИЙСКОЙ ФЕДЕРАЦИИ
ПО ДЕЛАМ ГРАЖДАНСКОЙ ОБОРОНЫ,
ЧРЕЗВЫЧАЙНЫМ СИТУАЦИЯМ И ЛИКВИДАЦИИ
ПОСЛЕДСТВИЙ СТИХИЙНЫХ БЕДСТВИЙ
ПО УДМУРТСКОЙ РЕСПУБЛИКЕ
(Главное управление МЧС России
по Удмуртской Республике)**

ул. Коммунаров, 325, г. Ижевск
Удмуртская Республика, 426008
тел. 60-66-03, факс 72-72-08, (код-3412)
E-mail: gu-mchsru@mail.ru

Главному инженеру проекта
ООО «Ладья-Проект»

Тарасову И.С.

17.12.2020 № ИВ-176-1886

На № 428 от 18.11.2020 г.

О предоставлении информации

Уважаемый Иван Сергеевич!

В соответствии с Вашим запросом сообщаем, что ближайшим подразделением пожарной охраны для автомобильной дороги М-7 «Волга» Москва – Владимир – Нижний Новгород – Казань – Уфа, подъезд к городам Ижевск и Пермь на участке км 207+000 – 212+000, Удмуртская Республика, является пожарно-спасательная часть № 43 ГУ УР «ГПС УР», расположенная по адресу: Удмуртская Республика, Якшур–Бодьинский район, с. Якшур–Бодья, ул. Ленина, 53, в 7,5 км от объекта. В боевом расчете находятся 2 пожарных автомобиля и 5 человек личного состава. Также в 8 км. расположен отдельный пост пожарно-спасательной части № 43 ГУ УР «ГПС УР», расположенный по адресу: Удмуртская Республика, Якшур–Бодьинский район, с. Солнечный, ул. Спортивная, ба. В боевом расчете находится 1 пожарный автомобиль и 2 человека личного состава.

Ближайшие естественные водоисточники расположены на следующей удаленности от проектируемого объекта:

- река Сельчка в 0,5 км;
- карьерный пруд с. Сельчка в 2 км.

Заместитель начальника
Главного управления (по АКУ)

В.А. Паршуков



Администрация муниципального образования «Якшур-Бодьинский район»
«Якшур-Бодья ёрос» муниципал кылдытэтлэн Администрациез

Пушиной ул, д. 69, Якшур-Бодья, Удмуртская Республика, 427100
тел./факс (34162) 4-14-54, e-mail: adm182403@udmnet.ru

16.10.2020 № 612/03-18
на № _____ от _____

ООО «Ладья-Проект»
Главному инженеру
Тарасову И.С.

Уважаемый Иван Сергеевич!

Администрация муниципального образования «Якшур-Бодьинский район» сообщает, что на участке проведения проектных и изыскательских работ по объекту: «Капитальный ремонт автомобильной дороги М-7 «Волга» Москва-Владимир-Нижний Новгород-Казань-Уфа, подъезд к городам Ижевск и Пермь на участке км 201+000-км 207+000, Удмуртская Республика» особо охраняемые природные территории местного значения отсутствуют.

Глава муниципального образования
«Якшур-Бодьинский район»

А. В. Леконцев

Максимова Н.А.
8(34162) 4-15-02



Администрация муниципального образования «Якшур-Бодьинский район»
«Якшур-Бодья ёрос» муниципал кылдытэтлэн Администрацез

Пушиной ул, д. 69, Якшур-Бодья, Удмуртская Республика, 427100
тел./факс (34162) 4-14-54, e-mail: adm182403@udmnet.ru

15 12.2020 № 7227/03-18
на № от

Главному инженеру проекта
ООО «Ладья -Проект»
Чувашская Республика, г.
Чебоксары, ул. Ярославская,
д.17, пом.9
Тарасову И.С.

Уважаемый Иван Сергеевич!

В ответ на Ваше письмо сообщаем, что на территории проектируемого объекта «Капитальный ремонт автомобильной дороги М-7 «Волга» Москва – Владимир - Нижний Новгород-Казань – Уфа, подъезд к городам Ижевск и Пермь на участке км 207+000-км 212+00, Удмуртская Республика» особо охраняемые природные территории местного значения-отсутствуют.

Глава муниципального образования
«Якшур-Бодьинский район»

А. В. Леконцев

Анисимова Ксения Алексеевна
8(34162) 4-15-02

**МИНИСТЕРСТВО ПРИРОДНЫХ
РЕСУРСОВ И ОХРАНЫ
ОКРУЖАЮЩЕЙ СРЕДЫ
УДМУРТСКОЙ РЕСПУБЛИКИ**



**УДМУРТ ЭЛЬКУНЫСЬ
ИНКУАЗЬ ВАНЁСЪЁСЪЯ НО
КОТОРЫСЬ УЛОСЭЗ
УТЁНЬЯ МИНИСТЕРСТВО**

М.Горького ул., д.73, Ижевск,
Удмуртская Республика, 426051
тел. (3412) 90-10-62
факс. (3412) 78-65-92
E-mail: mail@mpr.udmr.ru
<http://minpriroda-udm.ru>

М.Горького ур., 73 юрт, Ижевск,
Удмурт Элькун, 426051
тел. (3412) 90-10-62
факс. (3412) 78-65-92
E-mail: mail@mpr.udmr.ru
<http://minpriroda-udm.ru>

21.10.2020 № 01-20/11984
На № 315 от 23.09.2020

Главному инженеру
ООО «Л-Проект»
И. С. Тарасову


О предоставлении информации

428008, Чувашская Республика,
г. Чебоксары, ул. Ю. Гагарина,
д. 53, корп. 1, офис 9

Уважаемый Иван Сергеевич!

Министерство природных ресурсов и охраны окружающей среды Удмуртской Республики в ответ на Ваш запрос от 23.09.2020 № 315 сообщает, что на территории проектируемого объекта «Капитальный ремонт автомобильной дороги М-7 «Волга» Москва - Владимир - Нижний Новгород - Казань - Уфа, подъезд к городам Ижевск и Пермь на участке км 201+000 - км 207+000, Удмуртская Республика» особо охраняемые природные территории регионального значения отсутствуют.

Первый заместитель
министра



Р.Ф. Аснанова

Полякова Алина Андреевна
8(912)451-29-52

**МИНИСТЕРСТВО ПРИРОДНЫХ
РЕСУРСОВ И ОХРАНЫ
ОКРУЖАЮЩЕЙ СРЕДЫ
УДМУРТСКОЙ РЕСПУБЛИКИ**



**УДМУРТ ЭЛЬКУНЫСЬ
ИНКУАЗЬ ВАНЁСЪЁСЪЯ НО
КОТОРЫСЬ УЛОСЭЗ
УТЁНЬЯ МИНИСТЕРСТВО**

М.Горького ул., д.73, Ижевск,
Удмуртская Республика, 426051
тел. (3412) 90-10-62
факс. (3412) 78-65-92
E-mail: mail@mpr.udmr.ru
<http://minpriroda-udm.ru>

М.Горького ур., 73 юрт, Ижевск,
Удмурт Элькун, 426051
тел. (3412) 90-10-62
факс. (3412) 78-65-92
E-mail: mail@mpr.udmr.ru
<http://minpriroda-udm.ru>

30.11.2020 № 01-20/13949
На № 426 от 18.11.2020

Главному инженеру
проекта
ООО «Ладья-Проект»

О предоставлении информации


И.С. Тарасову

428003, Чувашская Респ.,
г.Чебоксары, ул.Ярославская,
д. 17, пом.9

Уважаемый Иван Сергеевич!

Министерство природных ресурсов и охраны окружающей среды Удмуртской Республики в ответ на Ваш запрос от 18.11.2020 № 426 сообщает, что на территории проектирования объекта: «Капитальный ремонт автомобильной дороги М-7 «Волга» Москва – Владимир – Нижний Новгород – Казань – Уфа, подъезд к городам Ижевск и Пермь на участке км 207+000 – км 212+000, Удмуртская Республика», исходя из представленного ситуационного плана, особо охраняемые природные территории регионального значения отсутствуют.

Первый заместитель
министра



Р.Ф. Аснанова

Полякова Алина Андреевна
8(912)451-29-52



ФЕДЕРАЛЬНОЕ АГЕНТСТВО
ПО НЕДРОПОЛЬЗОВАНИЮ
(РОСНЕДРА)

ДЕПАРТАМЕНТ
ПО НЕДРОПОЛЬЗОВАНИЮ
ПО ПРИВОЛЖСКОМУ
ФЕДЕРАЛЬНОМУ ОКРУГУ
(ПРИВОЛЖСКНЕДРА)

пл.М.Горького, 4/2, г.Н.Новгород, 603000
Тел./факс (831), 434-34-87, тел. 433-74-03

E-mail: privolzh@rosnedra.gov.ru

22 ОКТ 2020 № УР-ПФ0-10-00-36/1228
на № _____ от 22.09.2020

Генеральному директору
ООО «Л-Проект»

А.М. Тарасовой

428008, Чувашская Республика,
г. Чебоксары, ул. Ю. Гагарина, д. 53,
корп. 1, оф. 9

ЗАКЛЮЧЕНИЕ об отсутствии полезных ископаемых в недрах под участком предстоящей застройки

Выдано: Департамент по недропользованию по Приволжскому федеральному округу, 22.10.2020.

1. Заявитель: Общество с ограниченной ответственностью «Ладья-Проект»,
ИНН 2130121271.

2. Данные об участке предстоящей застройки: «Капитальный ремонт автомобильной дороги М-7 «Волга» Москва-Владимир-Нижний Новгород-Казань-Уфа, подъезд к городам Ижевск и Пермь на участке км 201+000-км 207+000» в Якшур-Бодьинском районе Удмуртской Республики.

Географические координаты участка предстоящей застройки и копия топографического плана участка предстоящей застройки приведены в приложении к настоящему заключению, являющемся его неотъемлемой составной частью.

3. Сведения об отсутствии/наличии полезных ископаемых под участком предстоящей застройки:

А	Сведения об отсутствии/наличии полезных ископаемых под участком предстоящей застройки	отсутствуют
Б	Сведения об отсутствии/наличии в границах участка предстоящей застройки запасов полезных ископаемых, которые расположены в границах участков недр, имеющих статус горного отвода	отсутствуют

4. Срок действия заключения: до 22.10.2021.

Настоящее заключение содержит сведения об отсутствии или наличии запасов полезных ископаемых в недрах под участком предстоящей застройки, предусмотренные статьей 25 Закона Российской Федерации от 21 февраля 1992 г. № 2395-1 «О недрах».

Иную геологическую информацию о недрах, в том числе информацию о местоположениях подземных вод, заявитель вправе получить в порядке, предусмотренном статьей 27 Закона Российской Федерации «О недрах», постановлением Правительства Российской Федерации от 2 июня 2016 г. № 492 «Об утверждении Правил использования геологической информации о недрах, обладателем которой является Российская Федерация», приказом Минприроды России от 5 мая 2012 г. № 122 «Об утверждении Административного регламента Федерального агентства по недропользованию по предоставлению государственной услуги по предоставлению в пользование геологической информации о недрах, полученной в результате государственного геологического изучения недр».

Неотъемлемые приложения: географические координаты участка и копия топографического плана участка предстоящей застройки на 1 л.

Заместитель начальника

А.В. Белоконь

Коглер Ольга Викторовна
тел. (3412) 37-71-73



ФЕДЕРАЛЬНОЕ АГЕНТСТВО
ПО НЕДРОПОЛЬЗОВАНИЮ
(РОСНЕДРА)

ДЕПАРТАМЕНТ
ПО НЕДРОПОЛЬЗОВАНИЮ
ПО ПРИВОЛЖСКОМУ
ФЕДЕРАЛЬНОМУ ОКРУГУ
(ПРИВОЛЖСКНЕДРА)

пл.М.Горького, 4/2, г.Н.Новгород, 603000

Тел./факс (831), 434-34-87, тел. 433-74-03

E-mail: privolzh@rosnedra.gov.ru

на № 11 ДЕК 2020 от № УР-ПФО-10-00-36/1398 от 18.11.2020

Генеральному директору
ООО «Л-Проект»

А.М. Тарасовой

428003, Чувашская Республика,
г. Чебоксары, ул. Ярославская, д. 17,
помещение 9

ЗАКЛЮЧЕНИЕ

об отсутствии полезных ископаемых в недрах под участком предстоящей застройки

Выдано: Департамент по недропользованию по Приволжскому федеральному округу, 11.12.2020.

1. Заявитель: Общество с ограниченной ответственностью «Ладья-Проект», ИНН 2130121271.

2. Данные об участке предстоящей застройки: **«Капитальный ремонт автомобильной дороги М-7 «Волга» Москва-Владимир-Нижний Новгород-Казань-Уфа, подъезд к городам Ижевск и Пермь на участке км 207+000-км 212+000 Удмуртская Республика»** в Якшур-Бодьинском районе Удмуртской Республики.

Географические координаты участка предстоящей застройки и копия топографического плана участка предстоящей застройки приведены в приложении к настоящему заключению, являющемся его неотъемлемой составной частью.

3. Сведения об отсутствии/наличии полезных ископаемых под участком предстоящей застройки:

А	Сведения об отсутствии/наличии полезных ископаемых под участком предстоящей застройки	отсутствуют
Б	Сведения об отсутствии/наличии в границах участка предстоящей застройки запасов полезных ископаемых, которые расположены в границах участков недр, имеющих статус горного отвода	отсутствуют

4. Срок действия заключения: до 11.12.2021.

Настоящее заключение содержит сведения об отсутствии или наличии запасов полезных ископаемых в недрах под участком предстоящей застройки, предусмотренные статьей 25 Закона Российской Федерации от 21 февраля 1992 г. № 2395-1 «О недрах».

Иную геологическую информацию о недрах, в том числе информацию о местоположениях подземных вод, заявитель вправе получить в порядке, предусмотренном статьей 27 Закона Российской Федерации «О недрах», постановлением Правительства Российской Федерации от 2 июня 2016 г. № 492 «Об утверждении Правил использования геологической информации о недрах, обладателем которой является Российская Федерация», приказом Минприроды России от 5 мая 2012 г. № 122 «Об утверждении Административного регламента Федерального агентства по недропользованию по предоставлению государственной услуги по предоставлению в пользование геологической информации о недрах, полученной в результате государственного геологического изучения недр».

Неотъемлемые приложения: географические координаты участка и копия топографического плана участка предстоящей застройки на 1 л.

Заместитель начальника

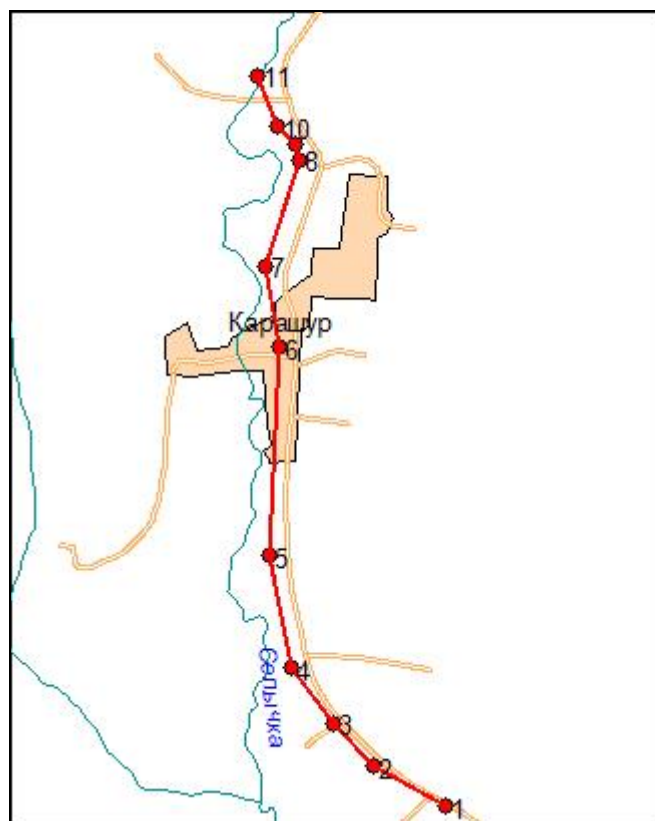


А.В. Белоконь

Географические координаты участка

Номер точки	Северная широта			Восточная долгота		
	градусы	минуты	секунды	градусы	минуты	секунды
1	57	6	26,24	53	10	30,17
2	57	6	34,37	53	10	5,4
3	57	6	42,82	53	9	51,67
4	57	6	53,64	53	9	37,59
5	57	7	15,41	53	9	30,67
6	57	7	55,36	53	9	36,74
7	57	8	11,07	53	9	32,8
8	57	8	31,09	53	9	45,54
9	57	8	34,19	53	9	44,54
10	57	8	37,57	53	9	38,13
11	57	8	47,59	53	9	31,91

Копия топографического плана участка предстоящей застройки



Масштаб 1:50000

Условные обозначения:

- - границы и точки объекта



Вадима Сивкова ул., д. 120, г. Ижевск, Удмуртская Республика, 426011
Тел.: (3412) 949-900, 949-901 факс: (3412) 949-904, e-mail: mail@guv.udmr.ru, http://www.vetupr.org.ru

29.09.2020 № 4311/01-18
На № 316 от 23.09.2020


ООО «Ладья-Проект»

О предоставлении информации

Главное управление ветеринарии Удмуртской Республики в ответ на Ваш запрос от 23.09.2020 № 316, в пределах своей компетенции сообщает следующее.

Согласно информации, представленной бюджетным учреждением Удмуртской Республики «Завьяловская межрайонная станция по борьбе с болезнями животных» на учете государственной ветеринарной службы Удмуртской Республики установленные места захоронений животных, павших от сибирской язвы в радиусе 1000 метров от проектируемого объекта «Капитальный ремонт автомобильной дороги М-7 «Волга» Москва-Владимир-Нижний Новгород-Казань-Уфа, подъезд к городам Ижевск и Пермь на участке км 201+000 км 207+000, Удмуртская Республика», не состоят.

Заместитель начальника
Главного управления
ветеринарии Удмуртской
Республики



И.А. Крылова

Дерюшева Александра Дмитриевна
8(3412)949-928



Вадима Сивкова ул., д. 120, г. Ижевск, Удмуртская Республика, 426011
Тел.: (3412) 949-900, 949-901 факс: (3412) 949-904, e-mail: mail@guv.udmr.ru, http://www.vetupr.org.ru

24.11.2020 № 5098/01-18
На № 427 от 18.11.2020


ООО «Ладья-Проект»
ladya-proekt@mail.ru

О предоставлении информации

Главное управление ветеринарии Удмуртской Республики в ответ на Ваш запрос от 18.11.2020 г. № 427, в пределах своей компетенции сообщает следующее.

Согласно информации, представленной бюджетным учреждением Удмуртской Республики «Завьяловская межрайонная станция по борьбе с болезнями животных», на учете государственной ветеринарной службы Удмуртской Республики, установленные места захоронений животных, павших от сибирской язвы, по объекту: « Капитальный ремонт автомобильной дороги М-7 «Волга» Москва – Владимир – Нижний Новгород – Казань - Уфа, подъезд к городам Ижевск и Пермь на участке км 207+000 – км 212+000, Удмуртская Республика», на территории Якшур-Бодьинского района Удмуртской Республики, не состоят.

Заместитель начальника
Главного управления
ветеринарии Удмуртской
Республики



И.А. Крылова



**Администрация муниципального образования «Якшур-Бодьинский район»
«Якшур-Бодья ёрос» муниципал кылдытэтлэн Администрациез**

Пушиной ул, д. 69, Якшур-Бодья, Удмуртская Республика, 427100
тел./факс (34162) 4-14-54, e-mail: adm182403@udmnet.ru

16 10.2020 № 6140/В-18
на № _____ от _____

**ООО «Ладья-Проект»
Главному инженеру
Тарасову И.С.**

Уважаемый Иван Сергеевич!

Администрация муниципального образования «Якшур-Бодьинский район» в целях разработки проектной документации на объект: «Капитальный ремонт автомобильной дороги М-7 «Волга» Москва-Владимир-Нижний Новгород-Казань-Уфа, подъезд к городам Ижевск и Пермь на участке км 201+000-км 207+000, Удмуртская Республика» сообщает,

1. Ближайший пункт приема лома и отходов черных и цветных металлов «Кировчермет» находится на расстоянии 13,1 км;
2. Сведения о месте расположения пожарных подразделений указаны в письме ГУ УР «ГПС УР» ПСЧ-43 с.Якшур-Бодья №258 от 07.10.2020.
3. Ближайший водоисточник р.Селычка.
4. Полигон ТБО находится на расстоянии от проектируемого объекта 12,9км.

**Глава муниципального образования
«Якшур-Бодьинский район»**

А.В. Леконцев



Государственное учреждение
Удмуртской Республики
«Государственная противопожарная
служба Удмуртской Республики»
ПСЧ-43 с.Якшур-Бодья
ул. Ленина, 53, с.Якшур-Бодья
427100, Удмуртская Республика
тел, факс (834162) 4-16-55
07.10.20 № 258
на №5922/93-18 от 07.10.2020 г.

Заместителю главы Администрации
МО «Якшур-Бодьинский район
Варавинову О.М.

Уважаемый Олег Михайлович!

В ответ на Ваше обращение от 07.10.2020 № 5922/93-18 направляю Вам запрашиваемую информацию о ближайших пожарных подразделениях:

Наименование подразделения	Место дислокации	Численность караул/общая	Количество пожарной техники	Удаленность от объекта
Отдельный пост пожарно-спасательной части №43 ГУ УР «ГПС УР»	УР, Якшур-Бодьинский район с.Солнечный ул. спортивная ба	2/9 чел	1 ед.	2 км
Пожарно-спасательная часть №43 ГУ УР «ГПС УР»	УР, Якшур-Бодьинский район с.Якшур-Бодья ул. Ленина 53	5/28 чел	4 ед.	15 км

Начальник пожарно-спасательной части № 43 ГУ УР «ГПС УР»

Е.О. Александров



Государственное учреждение
Удмуртской Республики
«Государственная противопожарная
служба Удмуртской Республики»
ПСЧ-43 с.Якшур-Бодья
ул. Ленина, 53, с.Якшур-Бодья
427100, Удмуртская Республика
тел, факс (834162) 4-16-55
07.10.20 № 258
на №5922/93-18 от 07.10.2020 г.

Заместителю главы Администрации
МО «Якшур-Бодьинский район
Варавинову О.М.

Уважаемый Олег Михайлович!

В ответ на Ваше обращение от 07.10.2020 № 5922/93-18 направляю Вам запрашиваемую информацию о ближайших пожарных подразделениях:

Наименование подразделения	Место дислокации	Численность караул/общая	Количество пожарной техники	Удаленность от объекта
Отдельный пост пожарно-спасательной части №43 ГУ УР «ГПС УР»	УР, Якшур-Бодьинский район с.Солнечный ул. спортивная ба	2/9 чел	1 ед.	2 км
Пожарно-спасательная часть №43 ГУ УР «ГПС УР»	УР, Якшур-Бодьинский район с.Якшур-Бодья ул. Ленина 53	5/28 чел	4 ед.	15 км

Начальник пожарно-спасательной
части № 43 ГУ УР «ГПС УР»

Е.О. Александров



**Администрация муниципального образования «Якшур-Бодьинский район»
«Якшур-Бодья ёрос» муниципал кылдытэтлэн Администрациез**

Пушиной ул, д. 69, Якшур-Бодья, Удмуртская Республика, 427100
тел./факс (34162) 4-14-54, e-mail: adm182403@udmnet.ru

№ 7265 от 16.11.2020
На №431 от 18.11.2020г.

**ООО «Ладья-Проект»
Главному инженеру
Тарасову И.С.**

Уважаемый Иван Сергеевич!

Администрация муниципального образования «Якшур-Бодьинский район» в целях разработки проектной документации на объект: «Капитальный ремонт автомобильной дороги М-7 «Волга» Москва-Владимир-Нижний Новгород-Казань-Уфа, подъезд к городам Ижевск и Пермь на участке км 207+000-км 212+000, Удмуртская Республика» сообщает,

1. Ближайший пункт приема лома и отходов черных и цветных металлов «Кировчермет» находится на расстоянии 17,9км;
2. Сведения о месте расположения пожарных подразделений указаны в письме ГУ УР «ГПС УР» ПСЧ-43 с.Якшур-Бодья №258 от 07.10.2020.
3. Ближайший водоисточник р.Селычка.
4. Полигон ТБО находится на расстоянии от проектируемого объекта 16,9км.

**Глава муниципального образования
«Якшур-Бодьинский район»**

А.В. Леконцев

Максимова Наталья Александровна
8(34162)4-15-02



**Администрация муниципального образования
«Муниципальный округ Якшур-Бодьинский район Удмуртской Республики»
(Администрация Якшур-Бодьинского района)**

**«Удмурт Элькуньсь Якшур-Бодья ёрос муниципал округ» муниципал
кылдытэтлэн Администрациез
(Якшур-Бодья ёрослэн Администрациез)**

Пушиной ул, д. 69, Якшур-Бодья, Удмуртская Республика, 427100
тел./факс (34162) 4-14-54, e-mail: mail@yak.udmr.ru

22.09.2022 № 5375/03-18
На № 2207 от 01.09.2022

**Руководителю департамента
градостроительного
проектирования**

Кочетовой М.С.

Уважаемая Мария Сергеевна!

В ответ на Ваш запрос направляем следующую информацию:

- ознакомиться с документацией по планировке указанной территории можно на сайте территориального Управления «Якшур-Бодьинское» в разделе «Для населения/НПА по благоустройству» (<http://bodinskoe.bodia.ru/dlya-naseleniya/npa-blag/>), на сайте территориального отдела «Сельчинский» в разделе «Для населения/НПА по благоустройству» (<http://selichka.bodia.ru/dlya-naseleniya/npa-blag/>).

- на прилегающих к проектируемой территории участках утверждены градостроительные планы: № 18-524000-2014-22 от 21.01.2014 года, № 18-524000-2014-57 от 07.03.2014 года, № 18-524000-2014-283 от 20.11.2014 года, № 18-524000-2014-298 от 09.12.2014 года, № 18-524000-2015-76 от 08.04.2015 года, № 18-524000-2015-93 от 24.04.2015 года, № 18-524000-2015-142 от 29.06.2015 года, № 18-524000-2016-14 от 16.02.2016 года, № 18-524000-2019-13 от 18.03.2019 года.

- Особо охраняемые природные территории местного значения объектов культурного наследия не имеются.


- Зона проектирования расположена в водоохранной зоне р.Сельчки в пределах н.п.Сельчка, реестровый номер 18:24-6.466.

- Границы и размеры прибрежных защитных полос, водоохраных зон муниципальными нормативно-правовыми актами не установлены.

- Границы и размеры зон затопления, подтопления муниципальными нормативно-правовыми актами не установлены.

**Глава
муниципального образования
«Муниципальный округ
Якшур-Бодьинский район
Удмуртской Республики»**

А.В. Леконцев



Иванова Татьяна Николаевна
8(34162)4-15-02



Росводресурсы

Камское бассейновое
водное управление
Федерального агентства
водных ресурсов
(Камское БВУ)
Отдел водных ресурсов
по Удмуртской Республике

426009 г. Ижевск, ул. Ухтомского, 24,
Тел. (3412)37-95-75; Факс(3412)37-70-10
ovrur@list.ru; http://kambvu.ru

От 29.09.2022г. № 226/06-09

Ид № 2208 от 01.09.2022 г.
Ответ на запрос

Руководителю департамента
градостроительного проектирования
ООО «Геосервис»
М.С. Кочетовой

Отдел водных ресурсов по Удмуртской Республике Камского БВУ в ответ на Ваш запрос сообщает следующую информацию:

В соответствии со статьей 65 Водного кодекса Российской Федерации от 03.06.2006 г. № 74-ФЗ ширина водоохранной зоны р. Иж (правый приток р.Кама) составляет 200 м., ширина водоохранной зоны р. Селычка (правый приток р. Иж) равна 100 м., ширина водоохранной зоны ручьев без названия (притоки р. Селычка) длиной менее 10 км составляет 50 м.

Ширина прибрежной защитной полосы водных объектов в соответствии с частью 11 статьи 65 Водного кодекса Российской Федерации в зависимости от уклона берега водного объекта и составляет тридцать метров для обратного или нулевого уклона, сорок метров для уклона до трех градусов и пятьдесят метров для уклона три и более градуса.

Ширина береговой полосы в соответствии с п.6 ст. 6 Водного кодекса Российской Федерации от 03.06.2006 г. № 74-ФЗ для р. Иж (правый приток р.Кама), р. Селычка (правый приток р. Иж) длиной более 10 км составляет двадцать метров, а ширина береговой полосы для ручьев без названия (притоки р. Селычка), протяженность которых от истока до устья не более чем 10 километров, составляет пять метров.

Начальник отдела водных ресурсов
по Удмуртской Республике

В.Ф. Федчук

**АГЕНТСТВО
ПО ГОСУДАРСТВЕННОЙ ОХРАНЕ
ОБЪЕКТОВ КУЛЬТУРНОГО
НАСЛЕДИЯ УДМУРТСКОЙ
РЕСПУБЛИКИ**



**УДМУРТ ЭЛЬКУНЫСЬ
ЛУЛЧЕБЕРЕТ КЫЛЁСБУРЕЗ
КУНЭН УТЁНЯ
АГЕНТСТВО**

М. Горького ул., д.73, г. Ижевск, Удмуртская Республика, 426051
Тел.: (3412) 22-33-64; e-mail: mail@ao.udmr.ru
ИНН/КПП 1831178683/183101001

От 14.09.2022 № 01-10/1834

На № 2214 от 01.09.2022

Руководителю департамента
градостроительного проектирования
ООО «Геосервис»

М. С. Кочетовой

Справка

о наличии (отсутствии) на территории, подлежащей хозяйственному освоению, объектов культурного наследия, выявленных объектов культурного наследия

На основании представленных документов:

заявления о предоставлении информации о наличии/отсутствии на земельном участке, подлежащем хозяйственному освоению, объектов культурного наследия;
схем расположения земельных участков –

рассмотрены следующие учетные и архивные материалы:

список объектов культурного наследия, включенных в Единый государственный реестр объектов культурного наследия (памятников истории и культуры) народов Российской Федерации, перечень выявленных объектов культурного наследия;

отчеты о проведении научно-исследовательских и изыскательских работ в Алнашском и Якшур-Бодьинском районах Удмуртской Республики.

Установлено, что земельные участки, подлежащие хозяйственному освоению по проектируемым объектам:

- «Автомобильная дорога общего пользования федерального значения М-7 «Волга» Москва – Владимир – Нижний Новгород – Казань – Уфа, подъезд к городам Ижевск и Пермь на участке км 42+000 – км 55+060 в Удмуртской Республике»;

- «Автомобильная дорога общего пользования федерального значения М-7 «Волга» Москва – Владимир – Нижний Новгород – Казань – Уфа, подъезд к городам Ижевск и Пермь на участке км 201+000 – км 212+000 в Удмуртской Республике», – частично вошли в зону археологического обследования территории.

Согласно технической документации: «Технический отчет по результатам историко-культурных (археологических) исследований в Алнашском районе Удмуртской Республики на земельном участке по объекту строительства: «Капитальный ремонт автомобильной дороги М-7 «Волга» Москва-Владимир-Нижний Новгород-Казань-Уфа, подъезд к городам Ижевск и Пермь на участке км 42+000-км 55+060, Удмуртская Республика» (2020 г.) – на земельном участке по проектируемому объекту «Автомобильная дорога общего пользования федерального значения М-7 «Волга» Москва – Владимир – Нижний Новгород – Казань – Уфа, подъезд к городам Ижевск и Пермь на участке км 42+000 – км 55+060 в Удмуртской Республике» в Алнашском районе Удмуртской Республики объекты культурного наследия, включенные в Единый государственный реестр объектов культурного наследия (памятников истории и культуры) народов Российской Федерации, выявленные объекты культурного наследия и объекты, обладающие признаками объектов культурного наследия, отсутствуют.

Испрашиваемые земельные участки в Алнашском и Якшур-Бодьинском районах Удмуртской Республики расположены вне зон охраны и вне защитных зон объектов культурного наследия.

Сведениями об отсутствии на проектируемом земельном участке в Якшур-Бодьинском районе по объекту «Автомобильная дорога общего пользования федерального значения М-7 «Волга» Москва – Владимир – Нижний Новгород – Казань – Уфа, подъезд к городам Ижевск и Пермь на участке км 201+000 – км 212+000 в Удмуртской Республике» объектов, обладающих признаками объектов культурного наследия (в т.ч. археологических), Агентство по государственной охране объектов культурного наследия Удмуртской Республики не располагает.

Учитывая изложенное, Заказчик работ в соответствии со ст. 28, 30, 31, 32, 36, 45.1 Федерального закона от 25.06.2002 г. № 73-ФЗ «Об объектах культурного наследия (памятниках истории и культуры) народов Российской Федерации» (далее – Федеральный закон № 73-ФЗ) обязан:

– **обеспечить проведение и финансирование государственной историко-культурной экспертизы земельного участка в Якшур-Бодьинском районе Удмуртской Республики**, подлежащего воздействию земляных, строительных, хозяйственных и иных работ, путем археологической разведки, в порядке, установленном ст. 45.1 Федерального закона № 73-ФЗ;

– представить в Агентство документацию, подготовленную на основе археологических полевых работ, содержащую результаты исследований, в соответствии с которыми определяется наличие или отсутствие объектов, обладающих признаками объекта культурного наследия, на земельном участке, подлежащем воздействию земляных, строительных, хозяйственных и иных работ, а также заключение государственной историко-культурной экспертизы указанной документации (либо земельного участка).

В случае обнаружения в границе земельного участка, подлежащего воздействию земляных, строительных, хозяйственных и иных работ, объектов, обладающих признаками объекта культурного наследия, и после принятия Агентством решения о включении данных объектов в перечень выявленных объектов культурного наследия:

– разработать в составе проектной документации раздел об обеспечении сохранности выявленного объекта или о проведении спасательных археологических полевых работ или проект обеспечения сохранности выявленного объекта культурного наследия либо план проведения спасательных археологических полевых работ, включающих оценку воздействия проводимых работ на указанный объект культурного наследия (далее документация или раздел документации, обосновывающий меры по обеспечению сохранности выявленного объекта культурного (археологического) наследия);

– получить по документации или разделу документации, обосновывающей меры по обеспечению сохранности выявленного объекта культурного наследия, заключение государственной историко-культурной экспертизы и представить его совместно с указанной документацией в Агентство на согласование;

– обеспечить реализацию согласованной Агентством документации, обосновывающей меры по обеспечению сохранности выявленного объекта культурного (археологического) наследия.

И.о. руководителя

И. Д. Савина



ФЕДЕРАЛЬНАЯ СЛУЖБА ПО ГИДРОМЕТЕОРОЛОГИИ И
МОНИТОРИНГУ ОКРУЖАЮЩЕЙ СРЕДЫ

ФЕДЕРАЛЬНОЕ ГОСУДАРСТВЕННОЕ БЮДЖЕТНОЕ УЧРЕЖДЕНИЕ
«ВЕРХНЕ-ВОЛЖСКОЕ УПРАВЛЕНИЕ ПО ГИДРОМЕТЕОРОЛОГИИ
И МОНИТОРИНГУ ОКРУЖАЮЩЕЙ СРЕДЫ»

УДМУРТСКИЙ РЕСПУБЛИКАНСКИЙ ЦЕНТР ПО
ГИДРОМЕТЕОРОЛОГИИ И МОНИТОРИНГУ
ОКРУЖАЮЩЕЙ СРЕДЫ –
ФИЛИАЛ ФЕДЕРАЛЬНОГО ГОСУДАРСТВЕННОГО
БЮДЖЕТНОГО УЧРЕЖДЕНИЯ
«ВЕРХНЕ-ВОЛЖСКОЕ УПРАВЛЕНИЕ
ПО ГИДРОМЕТЕОРОЛОГИИ И
МОНИТОРИНГУ ОКРУЖАЮЩЕЙ СРЕДЫ»
(УДМУРТСКИЙ ЦГМС –
ФИЛИАЛ ФГБУ «ВЕРХНЕ-ВОЛЖСКОЕ УГМС»)

ул. Салютовская, 77а, г. Ижевск, Удмуртская Республика,
426053

Тел: (3412) 700-161 Факс: (3412) 57-20-19

Тлг: ИЖЕВСК ПОГОДА

Месом: operator@izhevsk.mecom.ru

Е-mail: meteo@udm.ru

12.10.2020

на № 323

№

от

01-23/1328

23.09.2020г.

Главному инженеру проекта
ООО «Л-Проект»

И.С. Тарасову

428008, г.Чебоксары, ул.Ю.Гагарина, д.53,
корп.1, офис 9
Тел/факс: (8352)58-77-43
E-mail: ladya-proekt@mail.ru

СПРАВКА О ФОНОВЫХ КОНЦЕНТРАЦИЯХ ЗАГРЯЗНЯЮЩИХ ВЕЩЕСТВ В АТМОСФЕРНОМ ВОЗДУХЕ

Исполнитель
Адрес исполнителя

Удмуртский ЦГМС – филиал ФГБУ «Верхне-Волжское УГМС»
426053, г. Ижевск, ул. Салютовская, 77а.
т. (3412) 57-20-06, факс (3412) 57-20-19, e-mail: izh-pogoda@udmnet.ru
КЛМС (3412) 700-164 (доб 464) klms@izhevsk.mecom.ru

Заказчик: **ООО «Л-Проект»**

Населенный пункт: **Автомобильная дорога район Якшур-Бодьинский**
республика **Удмуртская**

Объект, для которого устанавливается фон, его ведомственная принадлежность:
для разработки проекта нормативов ПДВ по объекту: «Капитальный ремонт автомобильной дороги М-7 «Волга» Москва-Владимир-Нижний Новгород - Казань-Уфа, подъезд к городам Ижевск и Пермь на участке км 201+000 – км 207+000 Удмуртской Республики».

Местоположение объекта: **УР, Якшур-Бодьинский район, автомобильная дорога М-7 «Волга» на участке км 201+000 – км 207+000.**

Фоновые концентрации установлены в соответствии с РД 52.04.186-89 «Руководство по контролю загрязнения атмосферы», М., 1991; Изменением №1 к Руководству по контролю загрязнения атмосферы РД 52.04.186-89 «Определение фоновых концентраций бенз(а)пирена и металлов», М., 1999 и Временными рекомендациями «Фоновых концентрации для городов и населенных пунктов, где отсутствуют регулярные наблюдения за загрязнением атмосферного воздуха», утвержденными заместителем Руководителя Росгидромета 29.03.2013 г., С.-П., 2013 г.

Фон определен **с учетом** вклада объекта, для которого он запрашивается.

Фоновые концентрации см. на обороте

**ЗНАЧЕНИЯ ФОНОВЫХ КОНЦЕНТРАЦИЙ ЗАГРЯЗНЯЮЩИХ ВЕЩЕСТВ В
АТМОСФЕРНОМ ВОЗДУХЕ В НАСЕЛЕННЫХ ПУНКТАХ
С ЧИСЛОМ ЖИТЕЛЕЙ МЕНЕЕ 10 тысяч человек (Сф)**

Загрязняющее вещество	Единица измерения	С _ф
Взвешенные вещества	мг/м³	0,199
Диоксид серы	мг/м³	0,018
Оксид углерода	мг/м³	1,8
Диоксид азота	мг/м³	0,055

Представленные фоновые концентрации действительны по 2023 г.

ВКЛЮЧИТЕЛЬНО

Значения фоновых концентраций для: __ не установлены из-за отсутствия наблюдений на сети мониторинга загрязнения атмосферного воздуха.

Сводные расчеты загрязнения атмосферы выбросами промышленности и автотранспорта Удмуртским ЦГМС – Филиал ФГБУ «Верхне-Волжское УГМС» на территории Удмуртской Республики не осуществляются

Представленная информация может быть использована только для нужд заказчика для указанного выше объекта и не подлежит передаче другим организациям.

И.о. начальника Удмуртского ЦГМС –
филиала ФГБУ «Верхне-Волжского УГМС»

Г.В. Быданов



Илона Альбертовна Чиркова
Тел. (83412) 700-164 доб.461



Публичное акционерное общество «Ростелеком»

МАКРОРЕГИОНАЛЬНЫЙ ФИЛИАЛ «ВОЛГА»

ФИЛИАЛ В УДМУРТСКОЙ РЕСПУБЛИКЕ

ул. Пушкинская, д. 278, г. Ижевск,
Удмуртская Республика, Россия, 426008,
Тел.: 8 (3412) 459-202, Факс: 8 (3412) 459-459
e-mail: office_ud@volga.rt.ru, web: www.udmurtiya.rt.ru

Главному инженеру проекта

ООО «Ладья – Проект»

И.С. Тарасову

27.01.22 № 0604/17/11/22

На № от

Технические условия

Выданы: ООО «Ладья – Проект», 428003, Чувашская Республика, г. Чебоксары, ул. Ярославская, д. 17, пом. 9, тел./факс: +7 (8352) 58-77-43.

На основании запроса № 637 от 11.10.2021 г. о выдаче технических условий на пересечение, сближение и параллельное следование с существующими сетями связи ПАО «Ростелеком» по объекту «Капитальный ремонт автомобильной дороги М-7 «Волга» Москва – Владимир – Нижний Новгород – Казань – Уфа, подъезды к городам Ижевск и Пермь на участке км 207+000 – км 212+000, Удмуртская Республика».

Место производства работ: Удмуртская Республика, Якшур-Бодьинский район.

Пересечение, сближение и параллельное следование связи, принадлежащих Филиалу в Удмуртской Республике ПАО «Ростелеком» с осью автодороги на запрашиваемом участке трассы:

- кабель МКСАП – 1 шт,

а также все кабели и сооружения связи, попадающие в зону выполнения работ на момент их выполнения.

Филиал в Удмуртской Республике ПАО «Ростелеком» согласовывает проектирование вышеупомянутых работ при выполнении следующих условий:

1. Разработать проектно-сметную документацию, которая должна соответствовать действующим ВНТП, СНиП, Правилам охраны линий и сооружений связи Российской Федерации и иным нормативно-техническим документам.

2. В проекте предусмотреть необходимые мероприятия по обеспечению сохранности существующих линий связи ПАО «Ростелеком» при производстве работ в охранной зоне подземных кабелей связи.

Охранные зоны линий связи определяются параллельными прямыми, отстоящих от трасс линий связи не менее чем на 2,0 метра с каждой стороны.

3. Все запроектированные работы, связанные с объектом **«Капитальный ремонт автомобильной дороги М-7 «Волга» Москва – Владимир – Нижний Новгород – Казань – Уфа, подъезды к городам Ижевск и Пермь на участке км 207+000 – км 212+000, Удмуртская Республика»** производить только в присутствии представителя ПАО «Ростелеком». За три дня до начала работ вызвать представителя по тел. **8-800-100-65-31** для точного определения кабеля связи ПАО «Ростелеком» на местности.

4. Трассы кабелей связи обозначить на местности вешками. Оформить акт уточнения трассы по каждой кабельной линии связи. Работы по установке замерных столбиков, предупредительных знаков, вешек и открытию шурфов, обустройству мест пересечения выполняются силами и средствами заказчика (исполнителя).


5. В местах пересечения существующих кабелей связи на глубину залегания каждого кабеля, заложить резервную полиэтиленовую (цельную, толстостенную) трубу диаметром не менее 90 мм на расстоянии 1-2 метра от кабеля по горизонтали и на глубину 1,2 метра от подошвы автодороги. Концы труб вывести за края кювета автодороги на расстояние не менее 2 м и от проектной границы подошвы насыпи дороги не менее 5 м. Через резервные трубы протянуть оцинкованную проволоку диаметром 3-4 мм. Загерметизировать концы труб и обозначить их железобетонными столбиками, аншлагами.

6. Для защиты кабеля от механических повреждений, над существующим кабелем, после выполнения планировки грунта на глубину не более 0.3 метра от подошвы насыпи, выполнить укладку ж/б плиты шириной не менее 1.5 – 2 метра на всем протяжении пересечения кабеля с проезжей частью полотна автодороги.

7. На рабочих чертежах места сближения и пересечения с линией связи ПАО «Ростелеком» (до 2-х метров) сопроводить грифом **«ВНИМАНИЕ! Кабель связи ПАО «Ростелеком», вызов представителя по тел. 8-800-100-65-31»**.

8. Проект по объекту: «**Капитальный ремонт автомобильной дороги М-7 «Волга» Москва – Владимир – Нижний Новгород – Казань – Уфа, подъезды к городам Ижевск и Пермь на участке км 207+000 – км 212+000, Удмуртская Республика**» согласовать с Сервисным Центром (СЦ) г. Воткинск, по адресу: г. Воткинск, ул. 1905 года, 14, тел. (34145) 5-00-01, с другими организациями и ведомствами согласно действующих норм проектирования.
9. В местах пересечения с кабелем связи ПАО «Ростелеком» временных подъездов, проездов и объездов выполнить отсыпку и твердое покрытие для прохождения тяжелой строительной и другой техники (ж\б плиты, дорожные перекрытия).
10. Работы в охранной зоне (по 2 метра от оси кабеля) линии связи без согласования с СЦ г. Воткинска и без его представителя **ЗАПРЕЩАЮТСЯ!**
11. Настоящие технические условия не могут служить основанием для начала производства земляных работ в охранной зоне и вблизи кабеля связи ПАО «Ростелеком». Строительные работы по настоящим техническим условиям разрешается производить только при наличии письменного согласования, которое необходимо получить в ПАО «Ростелеком» по адресу: г. Воткинск, ул. 1905, 14, тел. (34145) 5-00-01.
12. Заказчик строительства обязан согласовать очередность и сроки производства работ с ПАО «Ростелеком».
13. Представителю генподрядной организации подготовить и предоставить в ПАО «Ростелеком» документы по обеспечению сохранности линий и сооружений связи: приказ о назначении ответственного лица за согласование и производство работ, списки производителей земляных работ, перечень субподрядных организаций.
14. При изменении характера и места производства работ данные условия считаются недействительными.
15. Технические условия действительны один год.

**Заместитель директора филиала-
Технический директор**



В.В. Васильев

*Домнина Е.Н.
(34145) 5-03-35*



ЗАКОН

УДМУРТСКОЙ РЕСПУБЛИКИ

О преобразовании муниципальных образований, образованных на территории Якшур-Бодьинского района Удмуртской Республики, и наделении вновь образованного муниципального образования статусом муниципального округа

Принят Государственным Советом
Удмуртской Республики

30 марта 2021 года

Настоящий Закон в соответствии с частью 3.1-1 статьи 13 Федерального закона от 6 октября 2003 года № 131-ФЗ «Об общих принципах организации местного самоуправления в Российской Федерации» регламентирует вопросы преобразования в форме объединения следующих муниципальных образований, образованных на территории Якшур-Бодьинского района Удмуртской Республики и наделённых статусом сельских поселений: муниципальное образование «Большеошворцинское», муниципальное образование «Варавайское», муниципальное образование «Кекоранское», муниципальное образование «Лынгинское», муниципальное образование «Мукшинское», муниципальное образование «Пушкаревское», муниципальное образование «Селычинское», муниципальное образование «Старозятцинское», муниципальное образование «Чернушинское», муниципальное образование «Чуровское», муниципальное образование «Якшурское», муниципальное образование «Якшур-Бодьинское» (далее совместно – сельские поселения).

Преобразование муниципальных образований осуществляется по инициативе органов местного самоуправления муниципальных образований и с согласия населения муниципальных образований, выраженного представительным органом каждого из сельских поселений и представительным органом муниципального образования «Якшур-Бодьинский район».

Статья 1. Преобразование муниципальных образований

1. Преобразовать следующие муниципальные образования, образованные на территории Якшур-Бодьинского района Удмуртской Республики, входящие

в состав муниципального образования «Якшур-Бодьинский район» и наделённые статусом сельских поселений: муниципальное образование «Большеошворцинское», муниципальное образование «Варавайское», муниципальное образование «Кекоранское», муниципальное образование «Лынгинское», муниципальное образование «Мукшинское», муниципальное образование «Пушкаревское», муниципальное образование «Селычинское», муниципальное образование «Старозятцинское», муниципальное образование «Чернушинское», муниципальное образование «Чуровское», муниципальное образование «Якшурское», муниципальное образование «Якшур-Бодьинское», путём их объединения и создания вновь образованного муниципального образования, не влекущего изменения границ иных муниципальных образований.

2. Наделить вновь образованное муниципальное образование статусом муниципального округа (далее – муниципальное образование «Муниципальный округ Якшур-Бодьинский район Удмуртской Республики»).

3. Определить административным центром муниципального образования «Муниципальный округ Якшур-Бодьинский район Удмуртской Республики» село Якшур-Бодья Якшур-Бодьинского района Удмуртской Республики.

4. Сельские поселения, предусмотренные частью 1 настоящей статьи, и муниципальное образование «Якшур-Бодьинский район» утрачивают статус муниципальных образований, а муниципальное образование «Муниципальный округ Якшур-Бодьинский район Удмуртской Республики» считается образованным со дня вступления в силу настоящего Закона.

5. Со дня вступления в силу настоящего Закона и до формирования органов местного самоуправления муниципального образования «Муниципальный округ Якшур-Бодьинский район Удмуртской Республики» в порядке, предусмотренном Уставом муниципального образования «Муниципальный округ Якшур-Бодьинский район Удмуртской Республики», устанавливается переходный период.

В течение переходного периода осуществляется формирование органов местного самоуправления муниципального образования «Муниципальный округ Якшур-Бодьинский район Удмуртской Республики», органы местного самоуправления сельских поселений, муниципального образования «Якшур-Бодьинский район» и муниципального образования «Муниципальный округ Якшур-Бодьинский район Удмуртской Республики» осуществляют свою деятельность с учётом особенностей, установленных настоящим Законом.

Статья 2. Границы и состав территории муниципального образования «Муниципальный округ Якшур-Бодьинский район Удмуртской Республики»

1. Установить границы муниципального образования «Муниципальный округ Якшур-Бодьинский район Удмуртской Республики» согласно приложению 1 к настоящему Закону, включив в его территорию территории сельских поселений, предусмотренных частью 1 статьи 1 настоящего Закона.

2. Установить, что границы муниципального образования «Муниципальный округ Якшур-Бодьинский район Удмуртской Республики» соответствуют границам муниципального образования «Якшур-Бодьинский район», ранее определённым Законом Удмуртской Республики от 14 июля 2005 года № 44-РЗ «Об установлении границ муниципальных образований и наделении соответствующим статусом муниципальных образований на территории Якшур-Бодьинского района Удмуртской Республики».

3. Установить, что в состав территории муниципального образования «Муниципальный округ Якшур-Бодьинский район Удмуртской Республики» входят населённые пункты согласно перечню, предусмотренному приложением 2 к настоящему Закону.

Статья 3. Правопреемство сельских поселений, муниципального образования «Якшур-Бодьинский район» и муниципального образования «Муниципальный округ Якшур-Бодьинский район Удмуртской Республики»

1. Муниципальное образование «Муниципальный округ Якшур-Бодьинский район Удмуртской Республики» со дня его создания становится правопреемником сельских поселений и муниципального образования «Якшур-Бодьинский район» в отношениях с органами государственной власти Российской Федерации, органами государственной власти Удмуртской Республики и иных субъектов Российской Федерации, органами местного самоуправления, физическими и юридическими лицами.

2. Органы местного самоуправления муниципального образования «Муниципальный округ Якшур-Бодьинский район Удмуртской Республики» в соответствии со своей компетенцией являются правопреемниками органов местного самоуправления сельских поселений и муниципального образования «Якшур-Бодьинский район» в отношениях с органами государственной власти Российской Федерации, органами государственной власти Удмуртской Республики и иных субъектов Российской Федерации, органами местного самоуправления, физическими и юридическими лицами.

Статья 4. Органы местного самоуправления сельских поселений, муниципального образования «Якшур-Бодьинский район» и органы местного самоуправления муниципального образования «Муниципальный округ Якшур-Бодьинский район Удмуртской Республики»

1. До формирования органов местного самоуправления муниципального образования «Муниципальный округ Якшур-Бодьинский район Удмуртской Республики» полномочия по решению вопросов местного значения на соответствующих территориях осуществляют в порядке, установленном уставами сельских поселений и муниципального образования «Якшур-Бодьинский район», органы местного самоуправления сельских поселений и муниципального образования «Якшур-Бодьинский район», которые на день

создания муниципального образования «Муниципальный округ Якшур-Бодьинский район Удмуртской Республики» осуществляли полномочия по решению вопросов местного значения на этих территориях.

2. Представительные органы сельских поселений и муниципального образования «Якшур-Бодьинский район» осуществляют полномочия по решению вопросов местного значения на соответствующих территориях до дня начала работы (дня проведения первого заседания) Совета депутатов муниципального образования «Муниципальный округ Якшур-Бодьинский район Удмуртской Республики» первого созыва.

3. Глава муниципального образования «Якшур-Бодьинский район» и главы сельских поселений осуществляют полномочия по решению вопросов местного значения на соответствующих территориях до вступления в должность первого Главы муниципального образования «Муниципальный округ Якшур-Бодьинский район Удмуртской Республики» (вступления в силу решения Совета депутатов муниципального образования «Муниципальный округ Якшур-Бодьинский район Удмуртской Республики» первого созыва об избрании первого Главы муниципального образования «Муниципальный округ Якшур-Бодьинский район Удмуртской Республики»).

4. Со дня формирования Администрации муниципального образования «Муниципальный округ Якшур-Бодьинский район Удмуртской Республики» полномочия администраций сельских поселений, Администрации муниципального образования «Якшур-Бодьинский район» и контрольно-счётного органа муниципального образования «Якшур-Бодьинский район» прекращаются.

5. Со дня прекращения полномочий органов местного самоуправления сельских поселений, органов местного самоуправления муниципального образования «Якшур-Бодьинский район», являющихся юридическими лицами, указанные органы местного самоуправления подлежат ликвидации как юридические лица на основании решений, принимаемых Советом депутатов муниципального образования «Муниципальный округ Якшур-Бодьинский район Удмуртской Республики», в которых определяются состав ликвидационной комиссии, функции ликвидационной комиссии, планы ликвидационных мероприятий, срок проведения ликвидации.

6. Муниципальные правовые акты, принятые органами местного самоуправления сельских поселений и муниципального образования «Якшур-Бодьинский район», которые на день создания муниципального образования «Муниципальный округ Якшур-Бодьинский район Удмуртской Республики» осуществляли полномочия по решению вопросов местного значения на соответствующих территориях, действуют в части, не противоречащей федеральным законам и иным нормативным правовым актам Российской Федерации, Конституции Удмуртской Республики, законам Удмуртской Республики и иным нормативным правовым актам Удмуртской Республики, а также муниципальным правовым актам органов местного самоуправления муниципального образования «Муниципальный округ Якшур-Бодьинский район Удмуртской Республики». Указанные муниципальные правовые акты

действуют до признания их утратившими силу органами местного самоуправления сельских поселений и муниципального образования «Якшур-Бодьинский район» или органами местного самоуправления муниципального образования «Муниципальный округ Якшур-Бодьинский район Удмуртской Республики».

Статья 5. Численность, порядок формирования и срок полномочий Совета депутатов муниципального образования «Муниципальный округ Якшур-Бодьинский район Удмуртской Республики» первого созыва и депутатов Совета депутатов муниципального образования «Муниципальный округ Якшур-Бодьинский район Удмуртской Республики» первого созыва

1. Установить, что Совет депутатов муниципального образования «Муниципальный округ Якшур-Бодьинский район Удмуртской Республики» первого созыва формируется (избирается) на муниципальных выборах и состоит из 27 депутатов.

2. Установить, что выборы депутатов Совета депутатов муниципального образования «Муниципальный округ Якшур-Бодьинский район Удмуртской Республики» первого созыва проводятся с применением мажоритарно-пропорциональной избирательной системы по одномандатным избирательным округам и единому избирательному округу, образуемым на территории муниципального округа в порядке, предусмотренном федеральными законами, настоящим Законом и иными законами Удмуртской Республики, при этом:

1) 17 депутатов Совета депутатов муниципального образования «Муниципальный округ Якшур-Бодьинский район Удмуртской Республики» первого созыва избираются по одномандатным избирательным округам (один округ – один депутат);

2) 10 депутатов Совета депутатов муниципального образования «Муниципальный округ Якшур-Бодьинский район Удмуртской Республики» первого созыва избираются по муниципальному избирательному округу пропорционально числу голосов, полученных муниципальными списками кандидатов в депутаты, выдвинутыми избирательными объединениями.

3. Установить, что срок полномочий Совета депутатов муниципального образования «Муниципальный округ Якшур-Бодьинский район Удмуртской Республики» первого созыва и депутатов Совета депутатов муниципального образования «Муниципальный округ Якшур-Бодьинский район Удмуртской Республики» первого созыва составляет пять лет.

Статья 6. Порядок избрания, полномочия и срок полномочий первого Главы муниципального образования «Муниципальный округ Якшур-Бодьинский район Удмуртской Республики»

1. Первый Глава муниципального образования «Муниципальный округ Якшур-Бодьинский район Удмуртской Республики» в соответствии с

настоящим Законом избирается Советом депутатов муниципального образования «Муниципальный округ Якшур-Бодьинский район Удмуртской Республики» первого созыва из числа кандидатов, представленных конкурсной комиссией по результатам конкурса, и возглавляет Администрацию муниципального образования «Муниципальный округ Якшур-Бодьинский район Удмуртской Республики».

2. Срок полномочий первого Главы муниципального образования «Муниципальный округ Якшур-Бодьинский район Удмуртской Республики» составляет пять лет.

3. Первый Глава муниципального образования «Муниципальный округ Якшур-Бодьинский район Удмуртской Республики», как высшее должностное лицо муниципального образования:

1) представляет муниципальное образование в отношениях с органами местного самоуправления других муниципальных образований, органами государственной власти, гражданами и организациями, без доверенности действует от имени муниципального образования;

2) подписывает и обнародует нормативные правовые акты, принятые Советом депутатов муниципального образования «Муниципальный округ Якшур-Бодьинский район Удмуртской Республики»;

3) издаёт в пределах своих полномочий правовые акты;

4) вправе требовать созыва внеочередного заседания Совета депутатов муниципального образования «Муниципальный округ Якшур-Бодьинский район Удмуртской Республики»;

5) обеспечивает осуществление органами местного самоуправления муниципального образования полномочий по решению вопросов местного значения и отдельных государственных полномочий, переданных органам местного самоуправления федеральными законами и законами Удмуртской Республики;

6) осуществляет иные полномочия в соответствии с законодательством Российской Федерации, законодательством Удмуртской Республики, Уставом муниципального образования «Муниципальный округ Якшур-Бодьинский район Удмуртской Республики».

4. Первый Глава муниципального образования «Муниципальный округ Якшур-Бодьинский район Удмуртской Республики», как должностное лицо, возглавляющее Администрацию муниципального образования «Муниципальный округ Якшур-Бодьинский район Удмуртской Республики» (далее – Администрация муниципального образования):

1) возглавляет Администрацию муниципального образования на принципах единоначалия, руководит деятельностью Администрации муниципального образования;

2) представляет Администрацию муниципального образования в отношениях с населением, органами государственной власти, иными органами местного самоуправления, организациями, их должностными лицами, органами территориального общественного самоуправления, обеспечивает защиту

интересов Администрации муниципального образования в судебных органах, иных органах государственной власти, органах местного самоуправления;

3) организует осуществление Администрацией муниципального образования полномочий по решению вопросов местного значения и отдельных государственных полномочий, переданных органам местного самоуправления муниципальными законами и законами Удмуртской Республики, несёт ответственность перед населением и Советом депутатов муниципального образования «Муниципальный округ Якшур-Бодьинский район Удмуртской Республики» за деятельность Администрации муниципального образования в порядке, предусмотренном Уставом муниципального образования «Муниципальный округ Якшур-Бодьинский район Удмуртской Республики»;

4) представляет Совету депутатов муниципального образования «Муниципальный округ Якшур-Бодьинский район Удмуртской Республики» ежегодный отчёт о результатах деятельности Администрации муниципального образования, в том числе о решении вопросов, поставленных Советом депутатов муниципального образования «Муниципальный округ Якшур-Бодьинский район Удмуртской Республики», информирует Совет депутатов муниципального образования «Муниципальный округ Якшур-Бодьинский район Удмуртской Республики» о текущей деятельности Администрации муниципального образования;

5) обладает правом правотворческой инициативы в Совете депутатов муниципального образования «Муниципальный округ Якшур-Бодьинский район Удмуртской Республики», участвует в работе Совета депутатов муниципального образования «Муниципальный округ Якшур-Бодьинский район Удмуртской Республики» в порядке, предусмотренном Регламентом Совета депутатов муниципального образования «Муниципальный округ Якшур-Бодьинский район Удмуртской Республики», вправе требовать от Совета депутатов муниципального образования «Муниципальный округ Якшур-Бодьинский район Удмуртской Республики» рассмотрения его предложений, в том числе проектов правовых актов Совета депутатов муниципального образования «Муниципальный округ Якшур-Бодьинский район Удмуртской Республики», в первоочередном порядке;

6) заключает от имени Администрации муниципального образования договоры и соглашения;

7) представляет на утверждение Совета депутатов муниципального образования «Муниципальный округ Якшур-Бодьинский район Удмуртской Республики» структуру Администрации муниципального образования, положения об отраслевых (функциональных) и территориальных органах Администрации муниципального образования, наделённых правами юридического лица, формирует штат Администрации муниципального образования в пределах средств, утверждённых в местном бюджете на её содержание;

8) утверждает положения о структурных подразделениях (органах) Администрации муниципального образования, не наделённых правами

юридического лица, утверждает штатное расписание Администрации муниципального образования;

9) назначает на должность и освобождает от должности должностных лиц Администрации муниципального образования, иных работников Администрации муниципального образования, в соответствии с законодательством применяет к ним меры поощрения и налагает на них взыскания;

10) издаёт постановления и распоряжения Администрации муниципального образования;

11) утверждает должностные инструкции работников Администрации муниципального образования;

12) организует исполнение местного бюджета в соответствии с Бюджетным кодексом Российской Федерации, иными правовыми актами Российской Федерации, правовыми актами Удмуртской Республики и муниципальными правовыми актами;

13) отменяет приказы и распоряжения руководителей отраслевых (функциональных) и территориальных органов Администрации муниципального образования, противоречащие законодательству Российской Федерации, законодательству Удмуртской Республики, Уставу муниципального образования «Муниципальный округ Якшур-Бодьинский район Удмуртской Республики»;

14) представляет на утверждение Совета депутатов муниципального образования «Муниципальный округ Якшур-Бодьинский район Удмуртской Республики» проект местного бюджета, проекты решений о внесении изменений в местный бюджет, проекты стратегии социально-экономического развития муниципального образования, а также отчёты об их исполнении, проекты решений Совета депутатов муниципального образования «Муниципальный округ Якшур-Бодьинский район Удмуртской Республики» об установлении, изменении и отмене местных налогов и сборов;

15) утверждает уставы муниципальных предприятий и учреждений, назначает на должность и освобождает от должности руководителей муниципальных предприятий и учреждений, заслушивает отчёты об их деятельности;

16) в соответствии с законодательством утверждает документацию по планировке территории;

17) в соответствии с законодательством открывает и закрывает счета Администрации муниципального образования, является распорядителем по этим счетам;

18) осуществляет руководство гражданской обороной на территории муниципального образования;

19) осуществляет иные полномочия в соответствии с законодательством Российской Федерации, законодательством Удмуртской Республики, Уставом муниципального образования «Муниципальный округ Якшур-Бодьинский район Удмуртской Республики».

Статья 7. Организация проведения выборов депутатов Совета депутатов муниципального образования «Муниципальный округ Якшур-Бодьинский район Удмуртской Республики» первого созыва

1. Центральная избирательная комиссия Удмуртской Республики формирует избирательную комиссию вновь образованного муниципального образования, которая назначает выборы депутатов Совета депутатов муниципального образования «Муниципальный округ Якшур-Бодьинский район Удмуртской Республики» первого созыва и осуществляет иные предусмотренные Федеральным законом от 6 октября 2003 года № 131-ФЗ «Об общих принципах организации местного самоуправления в Российской Федерации», Федеральным законом от 12 июня 2002 года № 67-ФЗ «Об основных гарантиях избирательных прав и права на участие в референдуме граждан Российской Федерации», другими федеральными законами и принимаемыми в соответствии с ними законами Удмуртской Республики полномочия избирательной комиссии муниципального образования по проведению выборов.

Полномочия избирательной комиссии муниципального образования «Муниципальный округ Якшур-Бодьинский район Удмуртской Республики» по решению Центральной избирательной комиссии Удмуртской Республики могут возлагаться на территориальную избирательную комиссию Якшур-Бодьинского района в соответствии с Федеральным законом от 12 июня 2002 года № 67-ФЗ «Об основных гарантиях избирательных прав и права на участие в референдуме граждан Российской Федерации».

2. Выборы депутатов Совета депутатов муниципального образования «Муниципальный округ Якшур-Бодьинский район Удмуртской Республики» первого созыва проводятся в соответствии с Федеральным законом от 12 июня 2002 года № 67-ФЗ «Об основных гарантиях избирательных прав и права на участие в референдуме граждан Российской Федерации» и Законом Удмуртской Республики от 16 мая 2016 года № 33-РЗ «О выборах депутатов представительных органов муниципальных районов, муниципальных округов и городских округов в Удмуртской Республике».

3. При проведении выборов депутатов Совета депутатов муниципального образования «Муниципальный округ Якшур-Бодьинский район Удмуртской Республики» первого созыва схема избирательных округов утверждается территориальной избирательной комиссией Якшур-Бодьинского района.

4. Материально-техническое обеспечение проведения выборов депутатов Совета депутатов муниципального образования «Муниципальный округ Якшур-Бодьинский район Удмуртской Республики» первого созыва осуществляет исполнительный орган государственной власти Удмуртской Республики, определяемый Правительством Удмуртской Республики.

5. При проведении выборов депутатов Совета депутатов муниципального образования «Муниципальный округ Якшур-Бодьинский район Удмуртской Республики» первого созыва полномочия, возложенные Федеральным законом от 12 июня 2002 года № 67-ФЗ «Об основных гарантиях избирательных прав и

права на участие в референдуме граждан Российской Федерации», другими федеральными законами и принимаемыми в соответствии с ними законами Удмуртской Республики на главу муниципального образования (главу местной администрации муниципального образования), осуществляются Главой муниципального образования «Якшур-Бодьинский район».

6. Первое заседание Совета депутатов муниципального образования «Муниципальный округ Якшур-Бодьинский район Удмуртской Республики» первого созыва проводится в срок, который не может превышать 30 дней со дня избрания в Совет депутатов муниципального образования «Муниципальный округ Якшур-Бодьинский район Удмуртской Республики» не менее двух третей от установленной частью 1 статьи 5 настоящего Закона численности депутатов Совета депутатов муниципального образования «Муниципальный округ Якшур-Бодьинский район Удмуртской Республики», созывается и открывается председателем территориальной избирательной комиссии Якшур-Бодьинского района.

До принятия Советом депутатов муниципального образования «Муниципальный округ Якшур-Бодьинский район Удмуртской Республики» первого созыва правового акта, регламентирующего его деятельность, его заседания ведёт старейший из депутатов Совета депутатов муниципального образования «Муниципальный округ Якшур-Бодьинский район Удмуртской Республики» первого созыва.

Статья 8. Реализация бюджетных полномочий сельских поселений и муниципального образования «Якшур-Бодьинский район»

Со дня начала осуществления полномочий соответствующих органов местного самоуправления муниципального образования «Муниципальный округ Якшур-Бодьинский район Удмуртской Республики» данные органы осуществляют бюджетные полномочия, связанные с исполнением решений о местных бюджетах сельских поселений и муниципального образования «Якшур-Бодьинский район», отдельно по каждому сельскому поселению и муниципальному образованию «Якшур-Бодьинский район» в соответствии с бюджетным законодательством до 31 декабря 2021 года включительно.

Статья 9. Признание утратившими силу отдельных законов Удмуртской Республики и отдельных положений законов Удмуртской Республики

Признать утратившими силу:

1) Закон Удмуртской Республики от 14 июля 2005 года № 44-РЗ «Об установлении границ муниципальных образований и наделении соответствующим статусом муниципальных образований на территории Якшур-Бодьинского района Удмуртской Республики» (Собрание законодательства Удмуртской Республики, 2005 года, № 5);

2) Закон Удмуртской Республики от 15 ноября 2011 года № 64-РЗ

«О внесении изменения в статью 1 Закона Удмуртской Республики «Об установлении границ муниципальных образований и наделении соответствующим статусом муниципальных образований на территории Якшур-Бодьинского района Удмуртской Республики» (Известия Удмуртской Республики, 2011, 22 ноября);

3) Закон Удмуртской Республики от 10 марта 2020 года № 7-РЗ «О внесении изменений в статью 1 Закона Удмуртской Республики «Об установлении границ муниципальных образований и наделении соответствующим статусом муниципальных образований на территории Красногорского района Удмуртской Республики» и статью 1 Закона Удмуртской Республики «Об установлении границ муниципальных образований и наделении соответствующим статусом муниципальных образований на территории Якшур-Бодьинского района Удмуртской Республики» (Официальный сайт Главы Удмуртской Республики и Правительства Удмуртской Республики (www.udmurt.ru), 2020, 12 марта, № 02120320200380).

Статья 10. Вступление в силу настоящего Закона

1. Настоящий Закон вступает в силу через десять дней после его официального опубликования.

2. Статьи 5 и 6 настоящего Закона применяются в случае отсутствия инициативы граждан о проведении местного референдума по вопросу определения структуры органов местного самоуправления муниципального образования «Муниципальный округ Якшур-Бодьинский район Удмуртской Республики», предусмотренной частью 5 статьи 34 Федерального закона от 6 октября 2003 года № 131-ФЗ «Об общих принципах организации местного самоуправления в Российской Федерации».

3. Правительству Удмуртской Республики при формировании межбюджетных отношений в 2022 – 2024 годах предусмотреть объём предоставляемых муниципальному образованию «Муниципальный округ Якшур-Бодьинский район Удмуртской Республики» бюджетных средств не ниже объёма бюджетных средств, предоставляемых в 2021 году совместно сельским поселениям и муниципальному образованию «Якшур-Бодьинский район».

**Глава
Удмуртской Республики**



А.В. Бречалов

г. Ижевск
11 мая 2021 года
№ 43-РЗ

Приложение 1
к Закону Удмуртской Республики
«О преобразовании муниципальных
образований, образованных на территории
Якшур-Бодьинского района Удмуртской Республики,
и наделении вновь образованного муниципального
образования статусом муниципального округа»

КАРТОГРАФИЧЕСКОЕ ОПИСАНИЕ
границ муниципального образования «Муниципальный округ
Якшур-Бодьинский район Удмуртской Республики»

1. По смежеству с Завьяловским районом Удмуртской Республики.

От исходной точки (точки стыка границ Якшур-Бодьинского района Удмуртской Республики, Воткинского района Удмуртской Республики и Завьяловского района Удмуртской Республики) – юго-восточного угла квартала 124 Сельччинского участкового лесничества Якшур-Бодьинского лесничества (далее – Сельччинское участковое лесничество) в северо-западном направлении по южным границам кварталов 124, 123, 122, 121, 120, 119 Сельччинского участкового лесничества до юго-восточного угла квартала 118 Сельччинского участкового лесничества. Далее от юго-восточного угла квартала 118 Сельччинского участкового лесничества в юго-западном направлении по восточным границам кварталов 140, 156, 173, 187 Сельччинского участкового лесничества до юго-восточного угла квартала 187 Сельччинского участкового лесничества. Далее от юго-восточного угла квартала 187 Сельччинского участкового лесничества в северо-западном направлении по южным границам кварталов 187, 186, 185, 184, 183, 182, 181, 180, 179, 178, 177 Сельччинского участкового лесничества до юго-западного угла квартала 177 Сельччинского участкового лесничества (северо-западного угла квартала 99 Заречного участкового лесничества Завьяловского лесничества (далее – Заречное участковое лесничество)). Далее от северо-западного угла квартала 99 Заречного участкового лесничества в южном направлении по западным границам кварталов 99, 111 Заречного участкового лесничества до северной границы квартала 122 Заречного участкового лесничества. Далее в западном направлении по северным границам кварталов 122, 121 Заречного участкового лесничества до восточной границы квартала 98 Заречного участкового лесничества. Далее в северном направлении по восточной границе квартала 98 Заречного участкового лесничества до северо-восточного угла квартала 98 Заречного участкового лесничества (юго-восточного угла квартала 176 Сельччинского участкового лесничества). Далее в западном направлении по северной границе квартала 98 Заречного участкового лесничества до реки Иж – границы с городом Ижевском Удмуртской Республики.

2. По смежеству с городом Ижевском Удмуртской Республики.

Далее в северо-западном направлении, пересекая реку Иж, до северо-восточного угла квартала 117 Люкшудьинского участкового лесничества Завьяловского лесничества (далее – Люкшудьинское участковое лесничество) – границы с Завьяловским районом Удмуртской Республики.

3. По смежеству с Завьяловским районом Удмуртской Республики.

Далее от северо-восточного угла квартала 117 Люкшудьинского участкового лесничества в северо-западном направлении по северным границам кварталов 117, 116 Люкшудьинского участкового лесничества до западной границы квартала 116 Люкшудьинского участкового лесничества. Далее в южном и северо-западном направлениях по западной границе квартала 116 Люкшудьинского участкового лесничества до восточной границы квартала 115 Люкшудьинского участкового лесничества. Далее в северо-западном и северном направлениях по восточной границе квартала 115 Люкшудьинского участкового лесничества до северной границы квартала 115 Люкшудьинского участкового лесничества. Далее в северо-западном направлении по северным границам кварталов 115, 114 Люкшудьинского участкового лесничества до юго-восточного угла квартала 118 Чуровского участкового лесничества Якшур-Бодьинского лесничества (далее – Чуровское участковое лесничество). Далее от юго-восточного угла квартала 118 Чуровского участкового лесничества в северо-западном направлении по южным границам кварталов 118, 117, 116, 115, 114, 113, 112, 111, 110, 109, 108 Чуровского участкового лесничества до юго-западного угла квартала 108 Чуровского участкового лесничества. Далее от юго-западного угла квартала 108 Чуровского участкового лесничества в северном и западном направлениях по западной границе квартала 108 Чуровского участкового лесничества до южной границы квартала 107 Чуровского участкового лесничества. Далее в западном направлении по южной границе квартала 107 Чуровского участкового лесничества, северо-западном направлении по юго-западным границам кварталов 107, 106 Чуровского участкового лесничества и южной границе квартала 91 Чуровского участкового лесничества, западном направлении по южным границам кварталов 91, 90 Чуровского участкового лесничества до юго-западного угла квартала 90 Чуровского участкового лесничества – границы с Увинским районом Удмуртской Республики.

4. По смежеству с Увинским районом Удмуртской Республики.

Далее от юго-западного угла квартала 90 Чуровского участкового лесничества в северо-западном направлении по западным границам кварталов 90, 73, 55 Чуровского участкового лесничества, северном направлении по западным границам кварталов 37, 19, 1 Чуровского участкового лесничества до юго-западного угла квартала 204 Кекоранского участкового лесничества Якшур-Бодьинского лесничества (далее – Кекоранское участковое лесничество). Далее от юго-западного угла квартала 204 Кекоранского участкового лесничества в северо-восточном направлении по западной границе квартала 204 Кекоранского участкового лесничества до юго-западного угла квартала 181 Кекоранского участкового лесничества. Далее от юго-западного

угла квартала 181 Кекоранского участкового лесничества в северо-западном направлении по южным границам кварталов 180, 179, 178, 177, 176 Кекоранского участкового лесничества до юго-западного угла квартала 176 Кекоранского участкового лесничества. Далее от юго-западного угла квартала 176 Кекоранского участкового лесничества в юго-восточном направлении по восточной границе квартала 175 Кекоранского участкового лесничества до юго-восточного угла квартала 175 Кекоранского участкового лесничества. Далее от юго-восточного угла квартала 175 Кекоранского участкового лесничества в северо-западном направлении по южным границам кварталов 175, 174, 173, 172, 171, 170, 169 Кекоранского участкового лесничества до юго-западного угла квартала 169 Кекоранского участкового лесничества. Далее от юго-западного угла квартала 169 Кекоранского участкового лесничества в северо-восточном и северо-западном направлениях по западной границе квартала 169 Кекоранского участкового лесничества до западной границы квартала 146 Кекоранского участкового лесничества. Далее в северо-западном направлении по западной границе квартала 146 Кекоранского участкового лесничества, западном и северном направлениях по западной границе квартала 145 Кекоранского участкового лесничества, северном направлении по западным границам кварталов 93, 92 Кекоранского участкового лесничества, северо-западном направлении по западной границе квартала 82 Кекоранского участкового лесничества, западном направлении по южной границе квартала 80 Кекоранского участкового лесничества до юго-западного угла квартала 80 Кекоранского участкового лесничества. Далее от юго-западного угла квартала 80 Кекоранского участкового лесничества в северном направлении по западным границам кварталов 80, 58 Кекоранского участкового лесничества до западного угла квартала 58 Кекоранского участкового лесничества – границы с Селтинским районом Удмуртской Республики.

5. По смежеству с Селтинским районом Удмуртской Республики.

Далее от западного угла квартала 58 Кекоранского участкового лесничества в северо-восточном направлении по западным границам кварталов 58, 34 Кекоранского участкового лесничества, восточном направлении по северным границам кварталов 34, 35 Кекоранского участкового лесничества, северном направлении по северной границе квартала 35 Кекоранского участкового лесничества, северо-западном направлении по западной границе квартала 37 Кекоранского участкового лесничества, северном направлении по западным границам кварталов 21, 18 Кекоранского участкового лесничества до западного угла квартала 18 Кекоранского участкового лесничества. Далее от западного угла квартала 18 Кекоранского участкового лесничества в северо-западном направлении по западной границе квартала 18 Кекоранского участкового лесничества до западного угла квартала 2 Кекоранского участкового лесничества (юго-восточного угла квартала 184 Ново-Зятцинского участкового лесничества Игринского лесничества (далее – Ново-Зятцинское участковое лесничество) – границы с Игринским районом Удмуртской Республики.

6. По смежеству с Игринским районом Удмуртской Республики.

Далее от юго-восточного угла квартала 184 Ново-Зятцинского участкового лесничества в северном и восточном направлениях по восточной границе квартала 184 Ново-Зятцинского участкового лесничества, северном направлении по восточным границам кварталов 184, 176 Ново-Зятцинского участкового лесничества, северо-восточном направлении по восточной границе квартала 176 Ново-Зятцинского участкового лесничества, юго-восточной границе квартала 155 Ново-Зятцинского участкового лесничества до юго-западного угла квартала 156 Ново-Зятцинского участкового лесничества. Далее от юго-западного угла квартала 156 Ново-Зятцинского участкового лесничества в восточном направлении по южной границе квартала 156 Ново-Зятцинского участкового лесничества, северном направлении по восточной границе квартала 156 Ново-Зятцинского участкового лесничества до юго-западного угла квартала 133 Ново-Зятцинского участкового лесничества. Далее от юго-западного угла квартала 133 Ново-Зятцинского участкового лесничества в северо-восточном направлении по южным границам кварталов 133, 134 Ново-Зятцинского участкового лесничества до западной границы квартала 157 Ново-Зятцинского участкового лесничества. Далее по западной границе квартала 157 Ново-Зятцинского участкового лесничества до восточной границы квартала 3 Кекоранского участкового лесничества. Далее в южном направлении по восточным границам кварталов 3, 18 Кекоранского участкового лесничества, восточном направлении по северным границам кварталов 19, 20 Кекоранского участкового лесничества до западной границы квартала 4 Кекоранского участкового лесничества. Далее в северном направлении по западной границе квартала 4 Кекоранского участкового лесничества до северо-западного угла квартала 4 Кекоранского участкового лесничества. Далее от северо-западного угла квартала 4 Кекоранского участкового лесничества в восточном направлении по северным границам кварталов 4, 5, 6, 7, 8, 9 Кекоранского участкового лесничества до западной границы квартала 10 Кекоранского участкового лесничества. Далее в северном направлении по западной границе квартала 10 Кекоранского участкового лесничества до северо-западного угла квартала 10 Кекоранского участкового лесничества. Далее от северо-западного угла квартала 10 Кекоранского участкового лесничества в восточном направлении по северным границам кварталов 10, 11, 12, 13 Кекоранского участкового лесничества до северо-восточного угла квартала 13 Кекоранского участкового лесничества. Далее от северо-восточного угла квартала 13 Кекоранского участкового лесничества в южном направлении по восточным границам кварталов 13, 17, 33, 57 Кекоранского участкового лесничества до северо-западного угла квартала 49 Мукшинского участкового лесничества Якшур-Бодьинского лесничества (далее – Мукшинское участковое лесничество). Далее от северо-западного угла квартала 49 Мукшинского участкового лесничества в восточном направлении по северным границам кварталов 49, 50, 51, 52, 53, 54 Мукшинского участкового лесничества до южной границы квартала 218 Чутырского участкового лесничества Игринского лесничества (далее – Чутырское участковое лесничество). Далее в восточном и

северо-восточном направлениях по южной границе квартала 218 Чутырского участкового лесничества, северо-восточном направлении по южным границам кварталов 219, 220 Чутырского участкового лесничества, юго-восточном и восточном направлениях по южной границе квартала 221 Чутырского участкового лесничества до северо-западного угла квартала 59 Мукшинского участкового лесничества. Далее от северо-западного угла квартала 59 Мукшинского участкового лесничества в восточном направлении по северным границам кварталов 59, 60 Мукшинского участкового лесничества до юго-западного угла квартала 35 Мукшинского участкового лесничества. Далее от юго-западного угла квартала 35 Мукшинского участкового лесничества в северном направлении по западной границе квартала 35 Мукшинского участкового лесничества до северо-западного угла квартала 35 Мукшинского участкового лесничества. Далее от северо-западного угла квартала 35 Мукшинского участкового лесничества в восточном направлении по северным границам кварталов 35, 36, 37, 38, 39, 40 Мукшинского участкового лесничества до юго-западного угла квартала 24 Мукшинского участкового лесничества. Далее от юго-западного угла квартала 24 Мукшинского участкового лесничества в северном направлении по западной границе квартала 24 Мукшинского участкового лесничества до северо-западного угла квартала 24 Мукшинского участкового лесничества. Далее от северо-западного угла квартала 24 Мукшинского участкового лесничества в восточном направлении по северным границам кварталов 24, 25, 27, 28 Мукшинского участкового лесничества до юго-западного угла квартала 15 Мукшинского участкового лесничества. Далее от юго-западного угла квартала 15 Мукшинского участкового лесничества в северном направлении по западным границам кварталов 15, 5 Мукшинского участкового лесничества до северо-западного угла квартала 5 Мукшинского участкового лесничества. Далее от северо-западного угла квартала 5 Мукшинского участкового лесничества в восточном направлении по северным границам кварталов 5, 6, 7, 8 Мукшинского участкового лесничества до юго-западного угла квартала 1 Мукшинского участкового лесничества. Далее от юго-западного угла квартала 1 Мукшинского участкового лесничества в северном направлении по западной границе квартала 1 Мукшинского участкового лесничества до северо-западного угла квартала 1 Мукшинского участкового лесничества. Далее от северо-западного угла квартала 1 Мукшинского участкового лесничества в юго-восточном направлении по северным границам кварталов 1, 2, 3, 4 Мукшинского участкового лесничества до северо-восточного угла квартала 4 Мукшинского участкового лесничества (северо-западного угла квартала 191 Шарканского лесничества) – границы с Шарканским районом Удмуртской Республики.

7. По смежеству с Шарканским районом Удмуртской Республики.

Далее от северо-восточного угла квартала 4 Мукшинского участкового лесничества в юго-западном направлении по восточной границе квартала 4 Мукшинского участкового лесничества, юго-восточном направлении по восточным границам кварталов 4, 14, 20, 32 Мукшинского участкового

лесничества до восточного угла квартала 32 Мукшинского участкового лесничества. Далее от восточного угла квартала 32 Мукшинского участкового лесничества в юго-западном направлении по восточным границам кварталов 32, 75 Мукшинского участкового лесничества до северо-восточного угла квартала 99 Мукшинского участкового лесничества. Далее от северо-восточного угла квартала 99 Мукшинского участкового лесничества в юго-восточном направлении по восточным границам кварталов 99, 107 Мукшинского участкового лесничества до северо-восточного угла квартала 111 Мукшинского участкового лесничества. Далее от северо-восточного угла квартала 111 Мукшинского участкового лесничества в юго-восточном направлении по восточным границам кварталов 111, 112 Мукшинского участкового лесничества до восточного угла квартала 112 Мукшинского участкового лесничества. Далее от восточного угла квартала 112 Мукшинского участкового лесничества в южном направлении по восточным границам кварталов 112, 113, 120 Мукшинского участкового лесничества до северной границы квартала 128 Мукшинского участкового лесничества (северо-западного угла квартала 1 Черновского участкового лесничества Воткинского лесничества) – границы с Воткинским районом Удмуртской Республики.

8. По смежеству с Воткинским районом Удмуртской Республики.

Далее в южном и восточном направлениях по восточной границе квартала 128 Мукшинского участкового лесничества, южном направлении по восточным границам кварталов 128, 136 Мукшинского участкового лесничества до юго-восточного угла квартала 136 Мукшинского участкового лесничества. Далее от юго-восточного угла квартала 136 Мукшинского участкового лесничества в юго-западном направлении по южным границам кварталов 136, 135 Мукшинского участкового лесничества до северо-восточного угла квартала 142 Мукшинского участкового лесничества. Далее от северо-восточного угла квартала 142 Мукшинского участкового лесничества в юго-западном направлении по восточным границам кварталов 142, 148, 158 Мукшинского участкового лесничества, квартала 101 Сельчкинского участкового лесничества до юго-восточного угла квартала 101 Сельчкинского участкового лесничества. Далее от юго-восточного угла квартала 101 Сельчкинского участкового лесничества в юго-восточном направлении по северо-восточным границам кварталов 123, 124 Сельчкинского участкового лесничества до исходной точки.



Приложение 2
к Закону Удмуртской Республики
«О преобразовании муниципальных
образований, образованных на территории
Якшур-Бодьинского района Удмуртской Республики,
и наделении вновь образованного муниципального
образования статусом муниципального округа»

ПЕРЕЧЕНЬ

**населённых пунктов, входящих в состав территории
муниципального образования «Муниципальный округ
Якшур-Бодьинский район Удмуртской Республики»**

- 1) деревня Большие Ошворцы;
- 2) деревня Бегеш;
- 3) деревня Гожмувыр;
- 4) хутор Красный;
- 5) деревня Рудинский;
- 6) деревня Иж-Забегалово;
- 7) деревня Лудошур;
- 8) деревня Варавай;
- 9) деревня Зеглуд;
- 10) деревня Средний Уйвай;
- 11) деревня Филимоновцы;
- 12) деревня Даниловцы;
- 13) деревня Кочиш;
- 14) деревня Билигурт;
- 15) село Кекоран;
- 16) деревня Кекоран;
- 17) деревня Лысово;
- 18) деревня Порва;
- 19) деревня Богородское;
- 20) деревня Кургальск;
- 21) деревня Пислеглуд;
- 22) деревня Сюровой;
- 23) село Лынга;
- 24) деревня Новое Пастухово;
- 25) деревня Новокулюшево;
- 26) деревня Мукши;
- 27) деревня Кадилово;
- 28) деревня Кыква;
- 29) деревня Сямпи;
- 30) деревня Чекерово;
- 31) деревня Дмитриевка;

- 32) деревня Кутоншур;
- 33) деревня Сильшур-Вож;
- 34) деревня Урсо;
- 35) деревня Пушкари;
- 36) деревня Кечшур;
- 37) деревня Малые Ошворцы;
- 38) деревня Кенервай;
- 39) деревня Кионгоп;
- 40) село Маяк;
- 41) село Селычка;
- 42) село Канифольный;
- 43) деревня Старая Вожойка;
- 44) деревня Бегешка;
- 45) село Солнечный;
- 46) село Старые Зятцы;
- 47) деревня Гопгурт;
- 48) деревня Каравай;
- 49) деревня Кузьминцы;
- 50) деревня Лынвай;
- 51) деревня Порва;
- 52) деревня Алгазы;
- 53) деревня Артемьевцы;
- 54) деревня Давыденки;
- 55) деревня Кесшур;
- 56) деревня Лигрон;
- 57) выселок Новокаравайский;
- 58) выселок Старокаравайский;
- 59) деревня Куртеково;
- 60) село Новая Чернушка;
- 61) село Люкшудья;
- 62) село Заря;
- 63) деревня Новая Вожойка;
- 64) село Чур;
- 65) деревня Вожьяк;
- 66) село Угловая;
- 67) деревня Большая Итча;
- 68) деревня Малая Итча;
- 69) деревня Чернушка;
- 70) деревня Якшур;
- 71) деревня Бабашур;
- 72) деревня Кесвай;
- 73) деревня Патраки;
- 74) деревня Чекерово;
- 75) деревня Альман;
- 76) деревня Выжоил;

- 77) деревня Нижний Пислеглуд;
- 78) деревня Соловьи;
- 79) село Якшур-Бодья;
- 80) деревня Карашур;
- 81) деревня Липовка.





**Администрация муниципального образования
«Муниципальный округ Якшур-Бодьинский район Удмуртской Республики»
(Администрация Якшур-Бодьинского района)**

**«Удмурт Элькуньсь Якшур-Бодья ёрос муниципал округ» муниципал
кылдытэтлэн Администрациез
(Якшур-Бодья ёрослэн Администрациез)**

**Пушиной ул, д. 69, Якшур-Бодья, Удмуртская Республика, 427100
тел./факс (34162) 4-14-54, e-mail: mail@yak.udmr.ru**


28.02.2023 № 0970/03-18
На № 357 от 15.02.2023

ООО «Геосервис»

Администрация муниципального образования «Муниципальный округ Якшур-Бодьинский район Удмуртской Республики» сообщает о согласовании проектной документации по планировке территории автомобильной дороги общего пользования федерального значения М-7 «Волга» Москва – Владимир – Нижний Новгород – Казань – Уфа, подъезд к городам Ижевск и Пермь на участке км 201+000 – км 212+000 в Удмуртской Республике.

**Глава
муниципального образования
«Муниципальный округ
Якшур-Бодьинский район
Удмуртской Республики»**

А.В. Леконцев



Елесина Татьяна Владимировна
8(34162)4-15-02

**МИНИСТЕРСТВО ПРИРОДНЫХ
РЕСУРСОВ И ОХРАНЫ
ОКРУЖАЮЩЕЙ СРЕДЫ
УДМУРТСКОЙ РЕСПУБЛИКИ**



**УДМУРТ ЭЛЬКУНЫСЬ
ИНКУАЗЬ ВАНЁСЬЁСЬЯ НО
КОТОРЫСЬ УЛОСЭЗ
УТЁНЬЯ МИНИСТЕРСТВО**

М.Горького ул., д.73, Ижевск,
Удмуртская Республика, 426051

тел. (3412) 90-10-62

факс. (3412) 78-65-92

E-mail: mail@mpr.udmr.ru

<http://minpriroda-udm.ru>

М.Горького ур., 73-й урт, Ижевск,
Удмурт Элькун, 426051

тел. (3412) 90-10-62

факс. (3412) 78-65-92

E-mail: mail@mpr.udmr.ru

<http://minpriroda-udm.ru>

07.03.2023 № 02159/01-22

На № 358 от 15.02.2023

О согласовании проекта планировки и
проекта межевания территории
линейного объекта

ООО «Геосервис»


Малый проспект ПС, дом 5, литер 6,
помещение 301 г. Санкт-
Петербург, 197198

Эл. почта: officegeo@geo-sz.ru

Министерство природных ресурсов и охраны окружающей среды Удмуртской Республики в соответствии с частью 12.3 статьи 45 Градостроительного кодекса Российской Федерации рассмотрело документацию по планировке территории, подготовленную применительно к землям лесного фонда, с целью строительства автомобильной дороги общего пользования федерального значения М-7 «Волга» Москва - Владимир - Нижний Новгород - Казань - Уфа, подъезд к городам Ижевск и Пермь на участке км 201+000 - км 212+000 в Удмуртской Республике в квартале 60 (части выделов: 31, 37, 47, 59, 63, 67, 68, 72), 72 (части выделов: 20, 21, 34, 41), 86 (часть выдела: 7), 87 (части выделов: 11, 25, 28), 88 (части выделов: 20, 25, 28, 38, 39, 50, 51), 89 (часть выдела 49), 110 (части выделов: 2, 13, 44, 57, 58, 61), 133 (часть выдела 1) Селычинского участкового лесничества Якшур-Бодьинского лесничества Удмуртской Республики площадью 3,0651 га и сообщает о ее согласовании.

Решение о согласовании проекта планировки проекта межевания территории линейного объекта, принятое письмом Министерства от 01.03.2023 № 01970/01-22 считать недействительным.

Министр



Д.Н. Удалов

**МИНИСТЕРСТВО ПРИРОДНЫХ
РЕСУРСОВ И ОХРАНЫ
ОКРУЖАЮЩЕЙ СРЕДЫ
УДМУРТСКОЙ РЕСПУБЛИКИ**



**УДМУРТ ЭЛЬКУНЫСЬ
ИНКУАЗЬ ВАНЁСЬЁСЬЯ НО
КОТОРЫСЬ УЛОСЭЭ
УТЁНЬЯ МИНИСТЕРСТВО**

М.Горького ул., д.73, Ижевск,
Удмуртская Республика, 426051

тел. (3412) 90-10-62

факс. (3412) 78-65-92

E-mail: mail@mpr.udmr.ru

<http://minpriroda-udm.ru>

М.Горького ур.,73юрт, Ижевск,
Удмурт Элькун, 426051

тел. (3412) 90-10-62

факс. (3412) 78-65-92

E-mail: mail@mpr.udmr.ru

<http://minpriroda-udm.ru>

10.05.2023 № 04719/01-22

На № 978 от 19.04.2023

О внесении изменений в проект планировки и
проект межевания территории линейного объекта

ООО «Геосервис»

Малый проспект ПС, дом 5, литер 6,
помещение 301 г. Санкт-Петербург,
197198


Эл. почта: officegeo@geo-sz.ru

Министерство природных ресурсов и охраны окружающей среды Удмуртской Республики (далее – Министерство) рассмотрело Ваше заявление о внесении изменений в проект планировки территории и проект межевания территории линейного объекта по строительству автомобильной дороги общего пользования федерального значения М-7 «Волга» Москва - Владимир - Нижний Новгород - Казань - Уфа, подъезд к городам Ижевск и Пермь на участке км 201+000 - км 212+000 в Удмуртской Республике в связи с изменением проектных решений, в части количественных и качественных характеристик проектируемого лесного участка, расположенного в кварталах: 60 (части выделов: 31, 37, 47, 59, 63, 67, 68, 72), 72 (части выделов: 20, 21, 34, 41), 86 (часть выдела: 7), 87 (части выделов: 11, 25, 28), 88 (части выделов: 20, 25, 28, 38, 39, 50, 51), 89 (часть выдела 49), 110 (части выделов: 2, 13, 44, 57, 58, 61), 133 (часть выдела 1) Селычинского участкового лесничества Якшур-Бодьинского лесничества Удмуртской Республики площадью 3,0651 га.

По результатам содержательной проверки представленной документации, Министерство приняло решение о согласовании изменений к документации по планировке территории линейного объекта по строительству автомобильной дороги общего пользования федерального значения М-7 «Волга» Москва - Владимир - Нижний Новгород - Казань - Уфа, подъезд к городам Ижевск и Пермь на участке км 201+000 - км 212+000 в Удмуртской Республике в части количественных и качественных характеристик проектируемого лесного участка, расположенного в кварталах: 60 (части выделов: 31, 37, 47, 59, 63, 67, 68, 72), 72 (части выделов: 20, 21, 34, 41), 86 (часть выдела: 7, 8), 87 (части выделов: 11, 25, 28), 88 (части выделов: 20, 28, 38, 39, 50, 51), 89 (часть выдела 49), 110 (части выделов: 2, 13, 44, 57, 58, 61), 133 (часть выдела 1) Селычинского участкового лесничества Якшур-Бодьинского лесничества Удмуртской Республики площадью 3,0949 га.

Министр

Д.Н. Удалов





МИНИСТЕРСТВО ПРИРОДНЫХ РЕСУРСОВ
И ЭКОЛОГИИ РОССИЙСКОЙ ФЕДЕРАЦИИ

ФЕДЕРАЛЬНОЕ АГЕНТСТВО
ЛЕСНОГО ХОЗЯЙСТВА
(РОСЛЕСХОЗ)

Адрес: ул. Пятницкая, д. 59/19, Москва, 115184
Тел.: (495) 953-37-85, факс: (499) 230-85-30

26.04.2023 № АВ-03-47/9603

на № 979 от 19.04.2023

О рассмотрении документации
по планировке территории

ООО «Геосервис»

Малый проспект ПС, дом 5,
литер Б, помещение 301,
г. Санкт-Петербург, 197198

officegeo@geo-sz.ru

Министерство природных
ресурсов и охраны
окружающей среды
Удмуртской Республики

Федеральное агентство лесного хозяйства в соответствии с частью 12.3 статьи 45 Градостроительного кодекса Российской Федерации (далее – Градостроительный кодекс) рассмотрело документацию по планировке территории, подготовленную применительно к землям лесного фонда, по объекту «Автомобильная дорога общего пользования федерального значения М-7 «Волга» Москва – Владимир – Нижний Новгород – Казань – Уфа, подъезд к городам Ижевск и Пермь на участке км 201+000 – км 212+000» в Удмуртской Республике (далее – Объект) и сообщает следующее.

Документацией по планировке территории предусматривается образование земельных участков из состава земель лесного фонда площадью 3,095 га для реконструкции Объекта с последующим переводом данных участков в земли промышленности и иного специального назначения (земли транспорта).

Проектируемые участки земель лесного фонда расположены в защитных лесах (категории защитных лесов – леса, расположенные в защитных полосах лесов; леса, расположенные в водоохраных зонах) Селычинского участкового лесничества (часть выделов 31, 37, 47, 59, 63, 67, 68, 72 квартала 60, части выделов 20, 21, 41, 34 квартала 72, части выделов 7, 8 квартала 86, часть выделов 11, 25, 28 квартала 87, части выделов 20, 28, 38, 39, 50, 51 квартала 88, часть выдела 49 квартала 89, части выделов 2, 13, 44, 57, 58, 61 квартала 110, часть выдела 1 квартала 133) Якшур-Бодьинского лесничества.

Согласно лесохозяйственному регламенту Якшур-Бодьинского лесничества на проектируемых лесных участках вид разрешенного использования лесов установлен, в том числе – строительство, реконструкция, эксплуатация линейных объектов.

Из представленных материалов следует, что конструктивные элементы существующей автомобильной дороги федерального значения М-7 «Волга» Москва – Владимир – Нижний Новгород – Казань – Уфа, подъезд к городам Ижевск и Пермь на участке км 201+000 – км 212+000 в Удмуртской Республике

Вход. № 580

« 05 » 05 2023 г.

расположены на землях промышленности и иного специального значения (земли транспорта).

Учитывая, что в соответствии с частью 12.3 статьи 45 Градостроительного кодекса документация по планировке территории, подготовленная применительно к землям лесного фонда, до ее утверждения подлежит согласованию в случае необходимости перевода земельных участков, на которых планируется размещение линейных объектов, из состава земель лесного фонда в земли иных категорий с федеральным органом исполнительной власти, осуществляющим функции по контролю и надзору в области лесных отношений, а также по оказанию государственных услуг и управлению государственным имуществом в области лесных отношений, Рослесхоз согласовывает указанную документацию по планировке территории, подготовленную применительно к землям лесного фонда.

Одновременно Рослесхоз сообщает, что статьей 63.1 Лесного кодекса Российской Федерации (далее – Лесной кодекс) установлены особенности осуществления лесовосстановления и лесоразведения отдельными категориями лиц.

В соответствии с частью 2 статьи 63.1 Лесного кодекса лица, в интересах которых осуществляется перевод земель лесного фонда в земли иных категорий, в том числе без принятия решения о переводе земельных участков из состава земель лесного фонда в земли иных категорий, обязаны обеспечить лесовосстановление или лесоразведение на площади, равной площади лесных земель, находящихся на таком земельном участке, исключаемом из состава земель лесного фонда.

Министерству природных ресурсов и охраны окружающей среды Удмуртской Республики сообщается для сведения.

Заместитель руководителя

А.О. Винокурова



Подлинник электронного документа, подписанного ЭП, хранится в системе электронного документооборота ФЕДЕРАЛЬНОГО АГЕНТСТВА ЛЕСНОГО ХОЗЯЙСТВА

Сертификат: 3A3414FD4237E96FE62F94E8A89431B60
Владелец: Винокурова Анастасия Олеговна
Действителен: с 29.06.2022 до 22.09.2023



МИНИСТЕРСТВО ТРАНСПОРТА РОССИЙСКОЙ ФЕДЕРАЦИИ
ФЕДЕРАЛЬНОЕ ДОРОЖНОЕ АГЕНТСТВО
(РОСАВТОДОР)
РАСПОРЯЖЕНИЕ

Расп. № 1897-р
от 25.07.2023



РОСАВТОДОР

25.07.2023

Москва

№ 1897-р

Об утверждении документации по планировке территории участка автомобильной дороги общего пользования федерального значения М-7 «Волга» Москва – Владимир – Нижний Новгород – Казань – Уфа, подъезд к городам Ижевск и Пермь, км 201+000 – км 212+000 в Удмуртской Республике

В соответствии со статьей 45 Градостроительного кодекса Российской Федерации, постановлениями Правительства Российской Федерации от 26 июля 2017 г. № 884 «Об утверждении Правил подготовки документации по планировке территории, подготовка которой осуществляется на основании решений уполномоченных федеральных органов исполнительной власти, и принятия уполномоченными федеральными органами исполнительной власти решений об утверждении документации по планировке территории для размещения объектов федерального значения и иных объектов капитального строительства, размещение которых планируется на территориях 2 и более субъектов Российской Федерации», от 2 апреля 2022 г. № 575 «Об особенностях подготовки, согласования, утверждения, продления сроков действия документации по планировке территории, градостроительных планов земельных участков, выдачи разрешений на строительство объектов капитального строительства, разрешений на ввод в эксплуатацию», приказом Министерства транспорта Российской Федерации от 25 декабря 2020 г. № 573 «Об утверждении Порядка подготовки документации по планировке территории, предназначенной для размещения автомобильных дорог общего пользования федерального значения» и на основании обращения федерального казенного учреждения «Управление федеральных автомобильных дорог «Прикамье» Федерального дорожного агентства» (далее – ФКУ Упрдор «Прикамье») от 22 июня 2023 г. № 13/3119 (вх. № 50579 от 22 июня 2023 г.):

1. Утвердить документацию по планировке территории участка автомобильной дороги общего пользования федерального значения М-7 «Волга» Москва – Владимир – Нижний Новгород – Казань – Уфа, подъезд к городам Ижевск и Пермь, км 201+000 – км 212+000 в Удмуртской Республике, являющуюся приложением к настоящему распоряжению.
2. Управлению земельно-имущественных отношений уведомить

ФКУ Упрдор «Прикамье» о принятом решении, указанном в пункте 1 настоящего распоряжения.


3. ФКУ Упрдор «Прикамье»:

в семидневный срок с момента утверждения настоящего распоряжения обеспечить направление заверенной печатью ФКУ Упрдор «Прикамье» документации по планировке территории на бумажном носителе, а в случае направления документации по планировке территории в форме электронного документа обеспечить направление подписанной электронной подписью уполномоченного на то лица ФКУ Упрдор «Прикамье» такой документации, главе муниципального образования муниципальный округ Якшур-Бодьинский район Удмуртской Республики для исполнения части 16 статьи 45 Градостроительного кодекса Российской Федерации;

обеспечить направление документов в орган регистрации прав для внесения в Единый государственный реестр недвижимости сведений, указанных в пункте 10 Правил предоставления документов, направляемых или предоставляемых в соответствии с частями 1, 3–13.3, 15, 15(1), 15.2 статьи 32 Федерального закона «О государственной регистрации недвижимости» в федеральный орган исполнительной власти (его территориальные органы), уполномоченный Правительством Российской Федерации на осуществление государственного кадастрового учета, государственной регистрации прав, ведение Единого государственного реестра недвижимости, утвержденных постановлением Правительства Российской Федерации от 31 декабря 2015 г. № 1532;

в течение пяти рабочих дней с момента утверждения документации по планировке территории, указанной в пункте 1 настоящего распоряжения, обеспечить направление документов в уполномоченные на размещение в государственных информационных системах обеспечения градостроительной деятельности органы исполнительной власти Удмуртской Республики и соответствующие органы местного самоуправления, в отношении территории которых подготовлена документация по планировке территории, для исполнения части 2 статьи 57 Градостроительного кодекса Российской Федерации.

Заместитель руководителя



И.В. Костюченко